Απόσπασμα Ορθοφωτογραφίας ΕΚΧΑ Ευρύτερης Περιοχής Κλίμακα 1:5000



Απόσπασμα Χάρτη ΓΥΣ Ευρύτερης Περιοχής Κλίμακα 1:5000

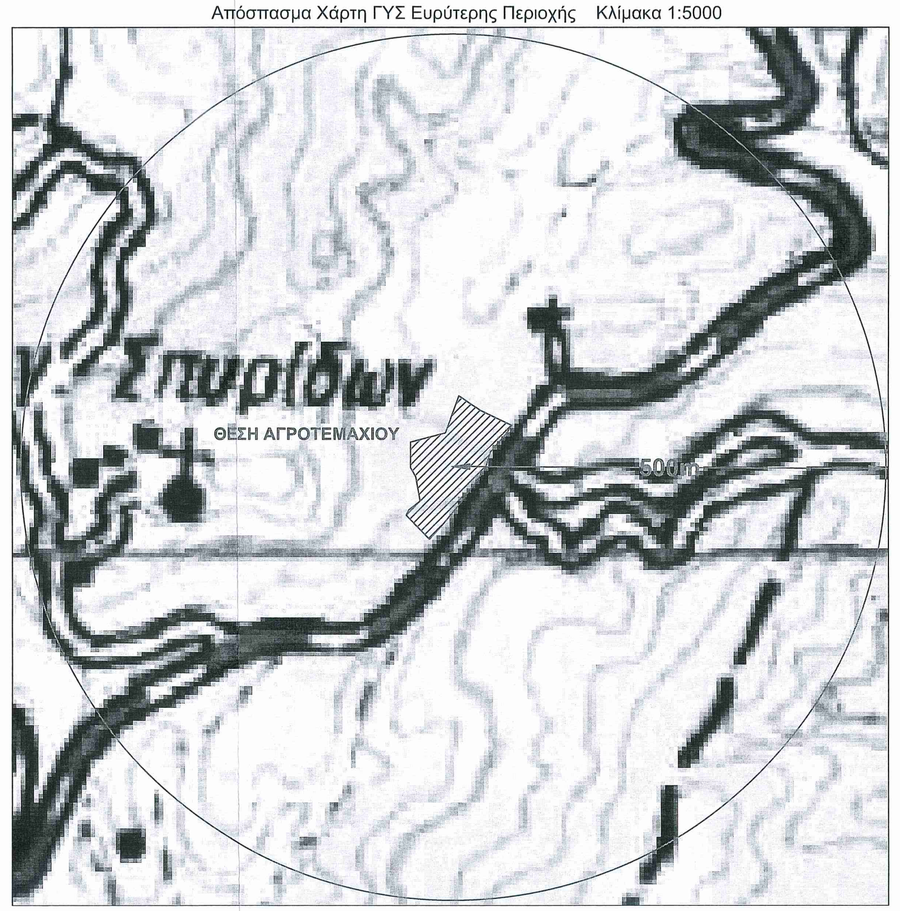

Απόσπασμα Google Earth Έτους 2019 Ευρύτερης Περιοχής
Κλίμακα 1:5000

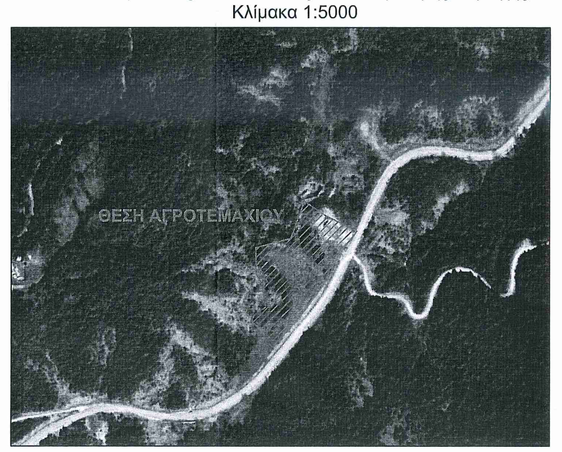

ΟΡΟΙ ΔΟΜΗΣΗΣ
ΕΚΤΟΣ ΣΧΕΔΙΟΥ (π.δ. 24/31-5-1985(Φ.Ε.Κ. 270Α')
- Ελάχιστο ύψος :
  α) ρυμοτομούμενα με Ε= 4000τ.μ. και πρόσωπο 25μ. σε κοινόχρηστο δρόμο
  (η ρύθμιση του ύψους το εξαίρετο πρόσωπο δεν ισχύει για την ανέγερση κτιρίων των αρθ. 2 κ' 3 εφόσον εξυπηρετούνται από διπλανούς ή ανχοτικούς δρόμους, και
  β) ρυμοτομούμενα με Ε= 4000τ.μ. και πρόσωπο 25μ. σε περιοχές που προσφορά του Ν.3212/03)
  ΣΤ. Τα τεμάχια που έχουν πρόσωπο επί αιθέθων, εθνικών, επαρχιακών, δημοτικών και κοινοτικών οδών όπου:
  Ε< 4000τ.μ. Π< 45μ. Β<30μ.
  Παρέκκλιση:
  1. Που βρίσκονται εντός ζώνης πάλαιων, καμών και οικισμών και είχαν Ε>2000τ.μ. στις 24-4-77 πρέμα δημοσίευσης του ΠΔ/Σ-4-77(ΦΕΚ 133Α)
  ΙΙ. Α. Ε> 1500τ.μ. Π> 30μ. Β>15μ.(προ 22.13.62/ΦΕΚ 142Α)
  Β. Ε> 2000τ.μ. Π> 25μ. Β>15μ.(προ 22.5.64/ΦΕΚ 145Α)
  Γ. Ε> 3000τ.μ. Π> 25μ. Β>15μ.(προ 17.10.78/ΦΕΚ 538Α)
- Απόσταση από άρκια =15μ.
  Παρεκκλίσεις: >7.5μ. για γήπεδα τουλάχιστο 4000τ.μ. πρό της 15.4.81/(ΦΕΚ 209Δ
  για κτίρια εντός οικισμών <500κ.)
  >7.5μ. με Π=20μ. και Β=15μ. για την α περίπτωση
  >5.0μ. με Π=45μ. και Β=30μ. για τις β. και γ. περιπτώσεις
- ποσοστό κάλυψης: 30%
- Συντελεστής δόμησης: 0.2
- Όροφοι: 2 (Ισόγειο + 1 όροφος)
- Ύψος: 7.50μ. (1.2μ. στηγη)

ΠΑΡΕΚΚΛΙΣΕΙΣ
-Υπαιθρια, στεγασμένα, κτηνοτροφικά, κτηνοτροφικά(άρθρο 2)
-ποσοστό κάλυψης:30% Σ.Δ.:0.9 Σ.Ο.:3.3
σε αποστασεις των κτιρίων από τα όρια του γηπέδου δεν μπορούν να
μειωθούν περισσότερο από το προβλεπόμενο ύψος των κτιρίων και όχι
λιγότερο από 5μ. (ΦΕΚ 538Β/78)
Συμβ.προν.συνθ.: Ύψος μέσης ομοιόμορφης εγκατάστασης
-Βιομηχανικές Εγκαταστάσεις(άρθρο 4)
Απόσταση-500μ. για οικισμούς μέχρι 10000 κατοίκους
Απόσταση-1000μ. για οικισμούς άνω των 10000 κατοίκους
-Κατοικίες(άρθρο 5) Σ.Δ.:0.9 Σ.Ο.:3.3 Ύψος=1Γρεις(3) Ύψος:11μ.
ποσοστό κάλυψης:30% Σ.Δ.:0.9 Σ.Ο.:3.3 Ύψος=1Γρεις(3) Ύψος:11μ.
-γραφεία, καταστηματα(άρθρο 5) Σ.Δ.:0.2 Ύψος:9μ.(μέγιστο σύνολο επιφ. ορόφων 600τ.μ)
ποσοστό κάλυψης:20% Σ.Δ.:0.2 Ύψος:9μ.(μέγιστο σύνολο επιφ. ορόφων 600τ.μ)
-κλειστή αμαξοστασία(άρθρο 6) Ύψος: 4(+1.2 στέγη) μονόροφα
Όροφοι:1Μον(2) Ύψος: 7.5(+1.2 στέγη) διώροφα
Σ.Δ.:(εν σύνολο επιδόσεως οικοδομ) Ύψος:
1. Ε<2000 τ.μ. =0.3
2. Ε=2000 τ.μ.έως Ε=4000)*0.02 από 4000τ.μ. έως 8000τ.μ.
3. Ε=280 + (Ε-8000)*0.01 από 8000τ.μ. και πάνω(μέγιστο
4000τ.μ.)

ΣΥΝΤΕΤΑΓΜΕΝΕΣ ΚΟΡΥΦΩΝ ΙΔΙΟΚΤΗΣΙΑΣ

Κορυφή	X	Y	Απόσταση
A1	261256.723	4355127.647	
			A1A2 = 11.54
A2	261250.439	4355117.972	
			A2A3 = 27.92
A3	261232.290	4355096.754	
			A3A4 = 20.42
A4	261226.456	4355077.182	
			A4A5 = 21.10
A5	261214.212	4355059.997	
			A5A6 = 31.13
A6	261195.527	4355035.094	
			A6A7 = 29.36
A7	261176.930	4355012.381	
			A7A8 = 21.81
A8	261162.158	4354996.331	
			A8A9 = 38.66
A9	261134.992	4355023.835	
			A9A10 = 7.02
A10	261138.092	4355030.131	
			A10A11 = 16.62
A11	261151.347	4355040.151	
			A11A12 = 28.52
A12	261146.155	4355068.194	
			A12A13 = 12.28
A13	261140.117	4355078.889	
			A13A14 = 29.39
A14	261140.130	4355108.280	
			A14A15 = 41.71
A15	261180.480	4355118.860	
			A15A16 = 45.73
A16	261196.086	4355161.840	
			A16A17 = 29.98
A17	261220.904	4355145.022	
			A17A1 = 39.81
A1	261256.723	4355127.647	

Επιλέχθηκε το Ελληνικό Γεωδαιτικό Σύστημα Αναφοράς (ΕΓΣΑ 87). Η εξάρτηση έγινε απο το Ελληνικό Σύστημα Εντοπισμού HEPOS του ΕΚΧΑ.

Πίνακας Εμβαδομέτρησης Ιδιοκτησίας
Εμβαδόν Ιδιοκτησίας : 9553.91 τ.μ.

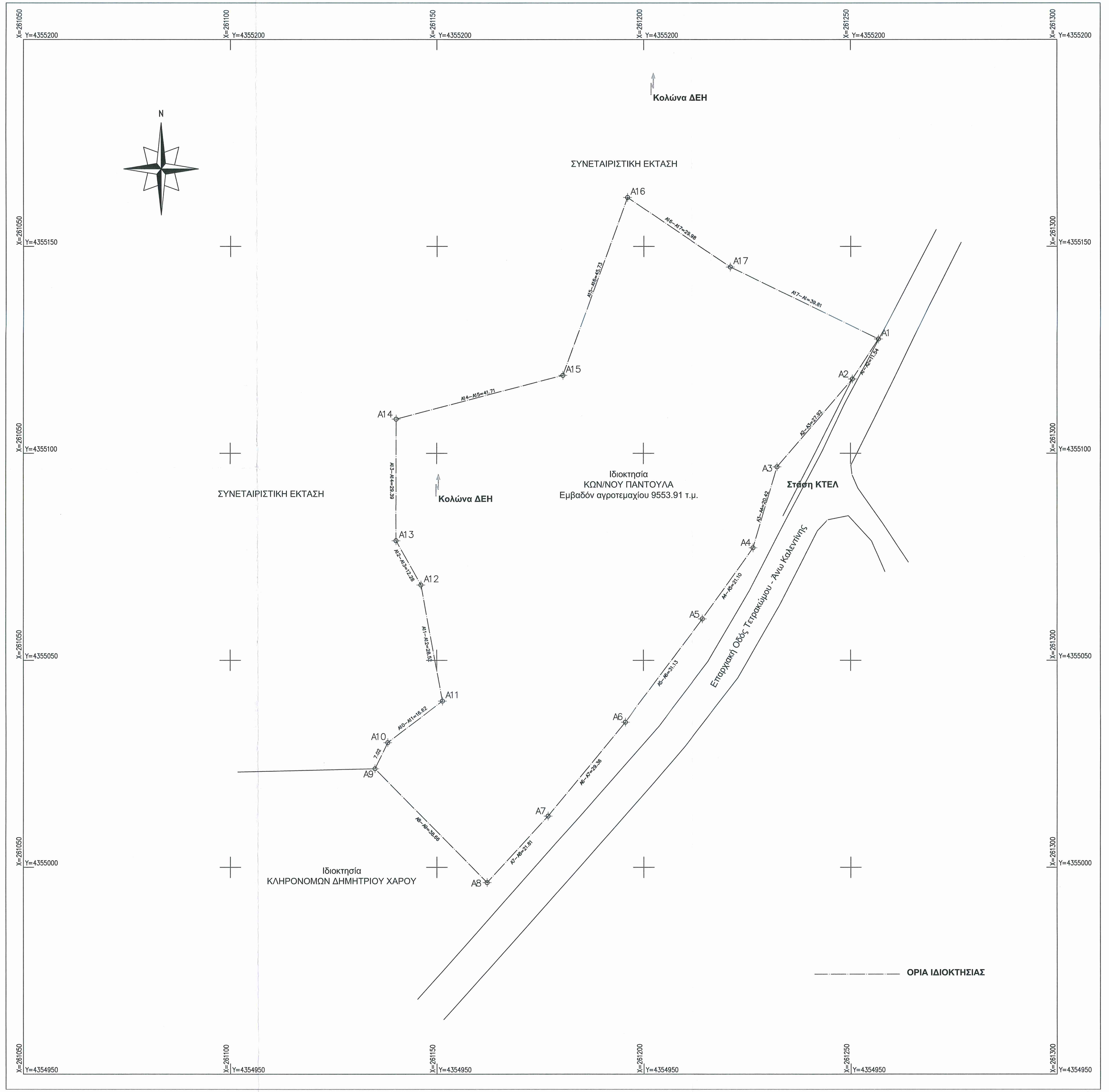

Δήλωση Ν.651/77:

Ο υπογράφων Αγρ. & Τοπογράφος Μηχανικός Σόφης Άγγελος, δηλώνω υπεύθυνα οτι αγροτεμάχιο με στοιχεία: Α1,Α2,Α3,Α4,Α5,Α6,Α7,Α8,Α9,Α10,Α11,Α12,Α13,Α14,Α15,Α16,Α17,Α1, που βρίσκεται εκτός σχεδίου και εκτός οικισμού στη θέση "Διάσελο", της Τ.Κ. Τετρακώμου, του Δήμου Κεντρικών Τζουμέρκων, της Περιφέρειας Ηπείρου, και έχει εμβαδόν 9553,91 τ.μ., όρια και μήκη πλευρών όπως φαίνονται στο τοπογραφικό διάγραμμα, είναι άρτιο και οικοδομήσιμο σύμφωνα με την ισχύουσα πολεοδομική νομοθεσία.

Ο Δηλών

Βεβαίωση :
Το αγροτεμάχιο ιδιοκτησίας Κωνίνου Παντούλα που απεικονίζεται στο παρόν Τοπογραφικό Διάγραμμα δεν βρίσκεται σε οριοθετημένη περιοχή του δικτύου NATURA 2000 ή σε παράκτια ζώνη που απέχει λιγότερο από 100 μ από την οριογραμμή του αιγιαλού και εκτός βραχονησίδων και δεν υφίστανται άλλοι σταθμοί της ίδιας τεχνολογίας για τους οποίους έχει εκδοθεί άδεια παραγωγής ή απόφασης Ε.Π.Ο. ή προσφορά σύνδεσης σε ακτίνα μικρότερη των 150 μ.

Υ Π Ο Γ Ρ Α Φ Η

ΔΗΛΩΣΗ ΥΛΟΠΟΙΗΣΗΣ ΟΡΙΩΝ :

Τα άρια της ιδιοκτησίας που απεικονίζεται στο παρόν Τοπογραφικό Διάγραμμα του Συντάξαντα Τοπογράφου Μηχανικού Σόφη Άγγελου, υπό τα στοιχεία Α1-Α2-Α3-Α4-Α5-Α6-Α7-Α8-Α9-Α10-Α11-Α12-Α13-Α14-Α15-Α16-Α17-Α1, Εκτάσεως 9553.91 τ.μ., υπέδειξε ο κάτωθι υπογεγραμμένος και είναι ορθά υλοποιημένα.

Υ Π Ο Γ Ρ Α Φ Η

ΣΩΤΗΡΙΟΣ ΠΑΝΤΟΥΛΑΣ

ΤΕΧΝΙΚΟ ΓΡΑΦΕΙΟ
ΣΟΦΗΣ ΑΓΓΕΛΟΣ
ΑΓΡ. & ΤΟΠΟΓΡΑΦΟΣ ΜΗΧΑΝΙΚΟΣ Ε.Μ.Π.

ΜΑΚΡΥΓΙΑΝΝΗ 37, 47132 - ΑΡΤΑ
ΤΗΛ&FAX : 2681077728 ΚΙΝ. : 6977571417
Email : sofisangelos@hotmail.com

ΕΡΓΟΔΟΤΗΣ : ΚΩΝ/ΝΟΣ ΠΑΝΤΟΥΛΑΣ

ΕΡΓΟ : ΑΠΟΤΥΠΩΣΗ ΑΓΡΟΤΕΜΑΧΙΟΥ

ΘΕΣΗ : "ΔΙΑΣΕΛΟ", ΕΚΤΟΣ ΣΧΕΔΙΟΥ & ΕΚΤΟΣ ΟΙΚΙΣΜΟΥ, Τ.Κ. ΤΕΤΡΑΚΩΜΟΥ, Δήμος ΚΕΝΤΡΙΚΩΝ ΤΖΟΥΜΕΡΚΩΝ, Π.Ε. ΑΡΤΑΣ, ΠΕΡΙΦΕΡΕΙΑ ΗΠΕΙΡΟΥ

ΘΕΜΑ ΣΧΕΔΙΟΥ: ΤΟΠΟΓΡΑΦΙΚΟ ΔΙΑΓΡΑΜΜΑ

ΑΡΙΘΜΟΣ ΣΧΕΔΙΟΥ

Α - 1

ΕΛΛΗΝΙΚΗ ΔΗΜΟΚΡΑ
ΑΠΟΚΕΝΤΡΩΜΕΝΗ ΔΙΟΙΚΗΣ
ΗΠΕΙΡΟΥ - ΔΥΤ. ΜΑΚ/Ν'Α3
Δ/ΝΣΗ ΔΑΣΩΝ ΑΡΤΑΣ
Ο παρόν ανήκει στο υπ'αριθ 10453/25-8-2020
έγγραφο της Δ/νσης Δασών Άρτα
Θεωρήθηκε
Άρτα
Η Προϊσταμένη Δ/νσης Δασών
ΑΘΑΝΑΣΙΟΣ ΚΑΛΛΙΑΝΟΣ
ΔΑΣΟΛΟΓΟΣ ΜΕΤ. ΔΑΣΟΝΟΜΟΣ

Ο Εισηγητής
ΘΕΟΔΩΡΟΣ Α.ΚΟΛΟΒΟΣ
ΔΑΣΟΛΟΓΟΣ
ΜΕΤ. ΔΑΣΟΝΟΜΟΣ

ΚΛΙΜΑΚΑ ΣΧΕΔΙΑΣΗΣ : 1:500

ΗΜΕΡΟΜΗΝΙΑ ΔΙΕΞΑΓΩΓΗΣ : ΜΑΪΟΣ 2020

Ο ΣΥΝΤΑΞΑΣ ΜΗΧΑΝΙΚΟΣ