ΟΔΟΙΠΟΡΙΚΟ ΣΚΑΡΙΦΗΜΑ
ΠΗΓΗ: Ε.Κ.Χ.Α. Α.Ε.
ΕΤΟΣ ΛΗΨΗΣ: 2015-2016



ΑΠΟΣΠΑΣΜΑ ΧΑΡΤΗ Γ.Υ.Σ.
ΑΡΙΘΜΟΣ ΦΥΛΛΟΥ ΧΑΡΤΗ: 95212
ΚΛΙΜΑΚΑ: 1/5000



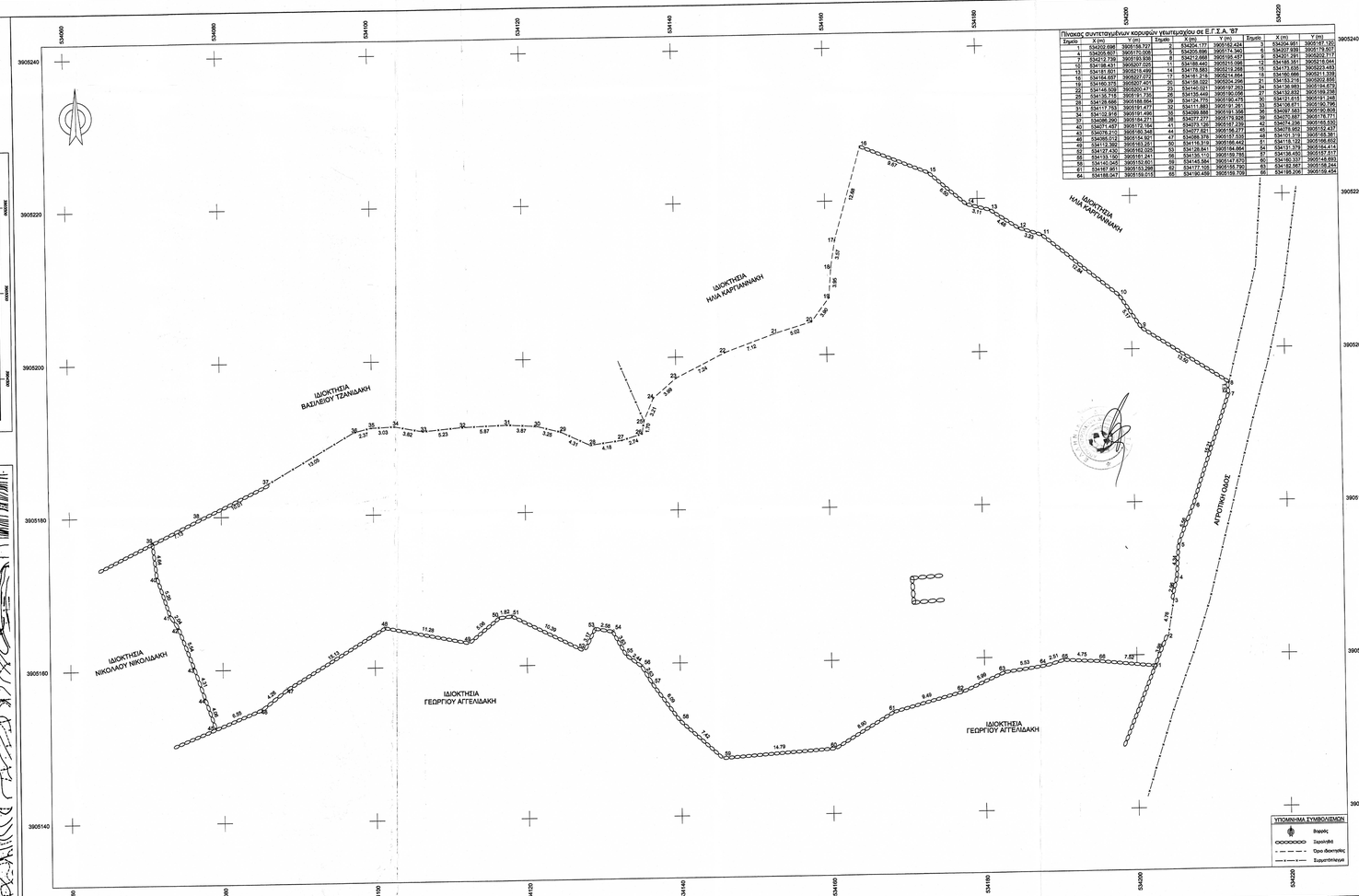

Πίνακας συντεταγμένων κορυφών γεωτεμαχίου σε Ε.Γ.Σ.Α. '87

Σημείο	X (m)	Y (m)	Σημείο	X (m)	Y (m)	Σημείο	X (m)	Y (m)
1	534202.098	3905186.727	23	534264.177	3905192.434	3	534304.951	3905187.120
2	534204.607	3905170.008	24	534259.350	3905174.340	6	534207.938	3905178.807
3	534209.603	3905153.289	25	534257.668	3905166.457	9	534251.291	3905202.717
4	534212.739	3905137.836	26	534256.986	3905161.598	12	534185.557	3905218.044
5	534186.431	3905070.498	27	534178.583	3905219.268	15	534173.035	3905229.493
6	534187.857	3905070.499	28	534161.215	3905214.664	18	534180.489	3905211.339
7	534192.372	3905207.401	29	534155.029	3905204.296	21	534183.218	3905202.656
8	534194.109	3905207.471	30	534140.021	3905187.263	24	534139.983	3905184.673
9	534195.715	3905181.735	31	534134.449	3905182.056	27	534132.832	3905189.298
10	534199.686	3905168.954	32	534124.770	3905180.473	30	534121.513	3905191.245
11	534117.793	3905181.477	33	534111.883	3905191.261	33	534108.971	3905180.706
12	534132.915	3905191.499	34	534099.888	3905181.586	36	534097.553	3905170.915
13	534096.290	3905176.271	35	534077.277	3905179.938	39	534070.357	3905167.555
14	534071.457	3905172.184	41	534073.126	3905167.735	42	534074.200	3905153.150
15	534076.210	3905160.348	44	534077.921	3905156.277	45	534079.639	3905143.433
16	534080.512	3905154.167	47	534088.879	3905150.227	48	534101.153	3905165.361
17	534112.382	3905153.251	50	534116.319	3905166.662	51	534118.122	3905166.650
18	534127.430	3905152.055	53	534128.641	3905166.464	54	534131.379	3905164.414
19	534127.430	3905152.055	53	534128.641	3905166.464	57	534136.452	3905157.511
20	534133.150	3905161.241	56	534135.134	3905167.350	60	534160.337	3905146.693
21	534140.040	3905153.651	59	534149.864	3905167.750	63	534182.567	3905158.344
22	534167.951	3905153.286	62	534161.258	3905167.790	65	534182.567	3905158.344
23	534185.047	3905153.215	65	534190.459	3905168.700	66	534195.206	3905159.454

ΔΗΛΩΣΗ ΜΗΧΑΝΙΚΟΥ (Ν.6511/72):

Δηλώνω σύμφωνα με το νόμο για το γεωτεμάχιο που περιγράφεται από τα σταχεία 1,2,3,4,5,6,7,8,9,10,11,12,13, 14,15,16,17,18,19,20,21,22,23,24,25,26,27,28,29,30,31,32,33,34,35,36,37,38,39,40,41,42,43,44,45,46,47,48,49, 50,51,52,53,54,55,56,57,58,59,60,61,62,63,64,65,66,1 εμβαδού **Ε=9678.07τμ** και βρίσκεται στη θέση "Παπαγιάννης", εκτός των ορίων του οικισμού Ρούστικα, της Τοπικής Κοινότητας Ρουστίκων, της Δημοτικής Ενότητας Νικηφόρου Φωκά, του Δήμου Ρεθύμνου, της Περιφερειακής Ενότητας Ρεθύμνου της Περιφέρειας Κρήτης ότι:

Α) Είναι άρτια και οικοδομήσιμα κατά παρέκκλιση σύμφωνα με τις πολεοδομικές διατάξεις που ισχύουν σήμερα, είναι αυταπόδεικτες και δεν απαιτεί τμήμα μεγαλύτερης έκτασης.

Β) Βρίσκεται εντός της Δημοτικής Ενότητας Νικηφόρου Φωκά, του Δήμου Ρεθύμνου, της Περιφερειακής Ενότητας Ρεθύμνου.

Γ) Δεν εμπίπτει στις διατάξεις του νόμου Ν.1337/83

Δ) Εντός των άμεσων γειτνιάσεών δεν υφίστανται διατηρητέα κτίσματα.

Ε) Εντός του γειτνιάζοντος δεν διέρχονται εναέρες γραμμές μεταφοράς υψηλής τάσης της ΔΕΗ, αγωγός φυσικού αερίου, οδός προϋπαρξάσης του 1923 ή ρέμα.

ΣΤ) Το γεωτεμάχιο βρίσκεται εκτός περιοχής προστασίας του δικτύου NATURA 2000 του Ν.3937/2011 όπως δημοσιεύεται στο ΦΕΚ 60/Α/31-03-2011 και συνθωρήθηκε με την υπ'αριθμ. 5074/311-12-2017 υπουργική απόφαση όπως δημοσιεύεται με το ΦΕΚ 4432/Β/15-12-2017.

Ζ) Στην περιοχή δεν ισχύει το Γ.Π.Σ. / Σ.Χ.Ο.Α.Π.

Η) Το γεωτεμάχιο βρίσκεται εκτός περιοχής Ζ.Ο.Ε.

Θ) Εντός του γειτνιάζοντος και κατά μήκος του προσώπου του υπάρχουν ελαιόδεντρα.

Ι) Το γεωτεμάχιο βρίσκεται εκτός περιοχής στηματογράφησης του Εθνικού Κτηματολογίου.

Κ) Η απόσταση του γεωτεμαχίου από τη θάλασσα είναι 6851.75μ.

Ο ΜΗΧΑΝΙΚΟΣ

ΠΑΡΑΤΗΡΗΣΕΙΣ:
ΕΜΒΑΔΟΝ ΓΕΩΤΕΜΑΧΙΟΥ Ε= 9678.07 τμ
1) Τα διάγραμμα είναι ενταγμένο στο κρατικό σύστημα συντεταγμένων ΕΓΣΑ' 87
2) Οι διαστάσεις και τα εμβαδόν υπολογίσθηκαν αναλυτικά από τις συντεταγμένες των κορυφών
3) Το παρόν τοπογραφικό διάγραμμα μπορήθηκε με επίγεια αποτύπωση κάνοντας χρήση του συστήματος GPS της εταιρείας Topcon (GR-5) και είναι ενταγμένο στο κρατικό σύστημα συντεταγμένων ΕΓΣΑ '87 κάνοντας χρήση του Ελληνικού συστήματος εντοπισμού U.R.A.N.U.S. με ακρίβεια εντός της:
Horizontal: ±3mm + 0,1 ppm , Vertical: ±3,5mm + 0,4 ppm
4) Για την έκδοση οικοδομής άδειας απαιτείται έλεγχος από την Διεύθυνση Δασών Ρεθύμνου, από την Αρχαιολογική Υπηρεσία Ρεθύμνου και από την Διεύθυνση Γεωργίας της Περιφερειακής Ενότητας Ρεθύμνου.
5) Το παρόν γεωτεμάχιο έχει περιέλθει στην ιδιοκτησία της Μαρίας-Βασιλείας Δραμουντάνη με την υπ'αριθμ. 7408/19-01-2010 απαδοχή κληρονομιάς της συμβολαιογράφου Σπηλίου Αλεξάνδρα Αρχοντάκη.

ΟΡΟΙ ΔΟΜΗΣΗΣ (για κατοικία):
- Π.Δ. 24-05-1985 όπως δημοσιεύεται στο ΦΕΚ 270/Δ/31-05-1985 (όπως έχει τροποποιηθεί/συμπληρωθεί και ισχύει μέχρι σήμερα)
- Ν.3212/2003 όπως δημοσιεύτηκε στο ΦΕΚ 308/Α/31-12-2003 (Δόμηση εκτός σχεδίου)

α) Αρτιότητα κατά κανόνα: 4000τ.μ. και 25.00μ πρόσωπο σε κοινόχρηστο δρόμο
β) Αρτιότητα κατά παρέκκλιση: 4000τ.μ. για γεωτεμάχια προϋφιστάμενα της 31-12-2003
γ) Μέγιστη δόμηση (για κατοικία): σύμφωνα με το άρθρο 6, παρ. 1,β του Π.Δ. 24-05-1985 η μέγιστη δόμηση ορίζεται: 200τμ + [(Εκτμ – 4000.00τμ) x 0.02]= 233.56τμ
δ) Μέγιστη Κάλυψη= Μέγιστη Δόμηση= 233.56τμ
ε) Ελάχιστος απόστασεις από τα όρια: 15.00μ
στ) Μέγιστο ύψος: 7.50μ + 1.20μ σε περίπτωση στέγης (για διώροφα κτίσματα)
4.00μ + 1.20μ σε περίπτωση στέγης (για ισόγεια κτίσματα)

Ο Ορόφοι: 2

ΔΗΛΩΣΗ ΙΔΙΟΚΤΗΤΗ (Ν. 4495/2017):
Η κάτωθι υπογεγραμμένη Μαρία-Βασιλεία Δραμουντάνη του Ιωάννη δηλώνω ότι:
τα αρχικά και υλοποιημένα έργα του γεωτεμαχίου που περιγράφεται από τα σταχεία 1,2,3,4,5,6,7,8,9,10,11,12,13, 14,15,16,17,18,19,20,21,22,23,24,25,26,27,28,29,30,31,32,33,34,35,36,37,38,39,40,41,42,43,44,45,46,47,48,49, 50,51,52,53,54,55,56,57,58,59,60,61,62,63,64,65,66,1 εμβαδού **Ε=9678.07τμ** και βρίσκεται στη θέση "Παπαγιάννης", εκτός των ορίων του οικισμού Ρούστικα, της Τοπικής Κοινότητας Ρουστίκων, της Δημοτικής Ενότητας Νικηφόρου Φωκά, του Δήμου Ρεθύμνου, της Περιφερειακής Ενότητας Ρεθύμνου της Περιφέρειας Κρήτης υποβλήθησαν από εμένα και ευθύνομαι για την ακρίβεια των δηλουμένων ορίων του γεωτεμαχίου.

Η ΔΗΛΟΥΣΑ

ΤΕΧΝΙΚΟ ΓΡΑΦΕΙΟ
ΓΥΠΑΡΑΚΗΣ Π. ΝΙΚΟΛΑΟΣ
ΤΟΠΟΓΡΑΦΟΣ ΜΗΧΑΝΙΚΟΣ Τ.Ε.
Τηλ.: 28310-41914, Κιν.: 6932906483
e-mail: nikos_gyparakis@hotmail.gr
Αρμύρα Ρεθύμνου, 74100 Ρέθυμνο

ΕΡΓΟΔΟΤΗΣ
ΜΑΡΙΑ - ΒΑΣΙΛΕΙΑ ΔΡΑΜΟΥΝΤΑΝΗ ΤΟΥ ΙΩΑΝΗ

Προσκομίστηκε 4937 / Ημερομ. 3-12-2020
Β/βλίου Δ/σεων Ρεθύμνου
Η Δ/ντρια Δ/σεων Ρεθύμνου

ΕΡΓΟ
ΑΠΟΤΥΠΩΣΗ ΙΔΙΟΚΤΗΣΙΑΣ

ΘΕΣΗ
"ΠΑΠΑΓΙΑΝΝΗΣ",ΕΚΤΟΣ ΟΙΚΙΣΜΟΥ ΡΟΥΣΤΙΚΩΝ,Τ.Κ. ΡΟΥΣΤΙΚΩΝ, Δ.Ε. ΝΙΚΗΦΟΡΟΥ ΦΩΚΑ, ΔΗΜΟΣ ΡΕΘΥΜΝΟΥ, Π.Ε. ΡΕΘΥΜΝΟΥ

ΘΕΜΑ ΣΧΕΔΙΟΥ
ΘΕΜΑ ΣΧΕΔΙΟΥ
ΤΟΠΟΓΡΑΦΙΚΟ ΔΙΑΓΡΑΜΜΑ

ΑΡΙΘΜΟΣ ΣΧΕΔΙΟΥ
ΚΛΙΜΑΚΑ
1:200

Προβολικό σύστημα ΕΓΣΑ '87

ΧΡΟΝΟΣ ΜΕΛΕΤΗΣ: ΙΟΥΝΙΟΣ 2020

ΥΠΟΓΡΑΦΗ

ΣΦΡΑΓΙΔΑ