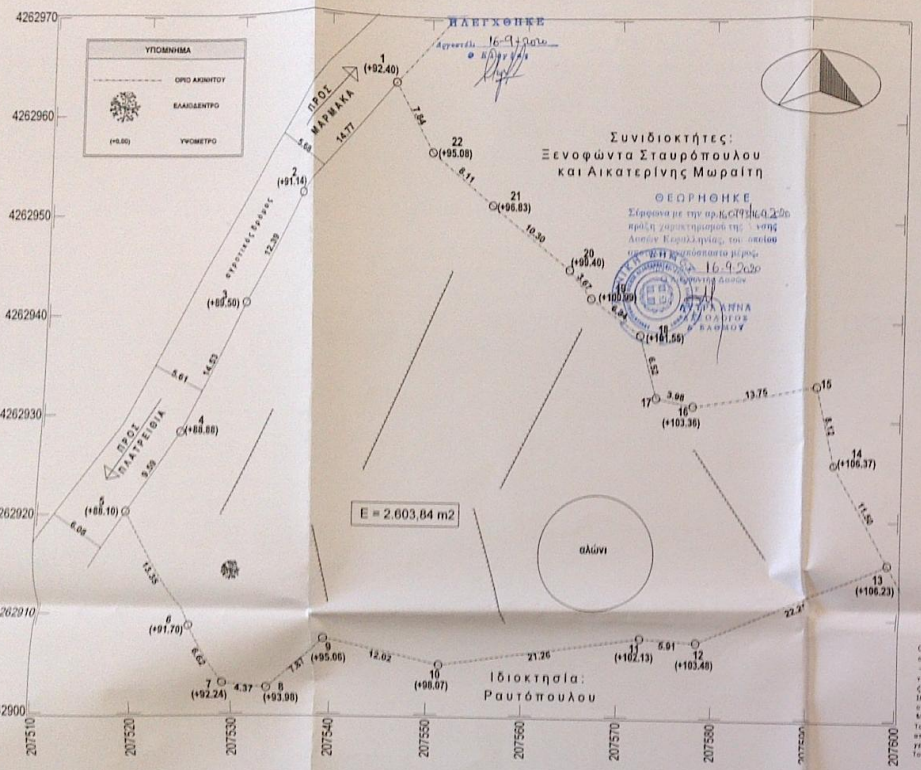

ΥΠΟΜΝΗΜΑ

ΕΜΒΑΔΟΜΕΤΡΗΣΗ

Το αγροτεμάχιο του ενηγράφεται με τα σταυρία 1-2-3-4-5-6-7-8-9-10-11-12-13-14-15-16-17-18-19-20-21-22-1, έχει εμβαδόν :

Εολ. =2.603, 84 m^2

Παρατηρήσεις :

1) Το τοπογραφικό διάγραμμα είναι εκταγμένο στο κρατικό σύστημα συντεταγμένων ΕΓΣΑ '87
2) Οι διαστάσεις και το εμβαδόν υπολογίστηκαν αναλυτικά από τις συντεταγμένες των κορυφών
3) Η εξάρτηση αστο ΕΓΣΑ '87 πραγματοποιήθηκε με συστημα GPS και κάνοντας χρήση του Ελληνικού Συστήματος Εντοπισμού-Περοσ

ΟΡΟΙ ΑΡΤΙΟΤΗΤΑΣ – ΔΟΜΗΣΗΣ

ΔΟΜΗΣΗ ΕΚΤΟΣ ΣΧΕΔΙΟΥ ΚΑΙ ΕΚΤΟΣ ΟΡΙΩΝ ΟΙΚΙΣΜΟΥ
ΠΔ. 24/31.5.85 – ΦΕΚ. 278 (Γ) ΚΑΙ 9.3.02 – ΦΕΚ. 388/31-12-2003

α. αρτιότητα συνολική :

«Α» κατά κατόνα :

Ελάχιστο εμβαδό Ε=4000,00 m2
Ελάχιστο πρόσωπο σε κοινόχρηστο δρόμο : 25,00 m

2) Για γήπεδα που έχουν πρόσωπο σε διάφορες Εθνικές Επαρχιακές, δημοτικές και Κοινοτικές οδούς και σε εγκαταλελειμμένα τμήματά τους και σε αδιέξοδες γραμμές :

Ελάχιστο πρόσωπο : 45,00 m
Ελάχιστο βάθος : 70,00 m
Ελάχιστο εμβαδό : 4000,00 m2

δ. Δόμηση : Ε=2603,84m2
γ. Κάλυψη : Ε=2603,84m2
δ. Μέγιστο ύψος : 7,50 m + 1,20 m (για στέγη)
ε. Απόσταση από τα όρια : βλπ. σ 15,00 m

«Β» κατά εφαρμογή :

β) Τα γήπεδα του της 31-5-85, ημέρα δημοσίευσης του ΠΔ/24-5-85, (ΦΕΚ.-278/Δ/85) είχαν πρόσωπο σε διάφορες Εθνικές, Επαρχιακές, δημοτικές και Κοινοτικές οδούς και εφ' όσον έχουν :

Ελάχιστο πρόσωπο Ε=4000,00 m2
Ελάχιστο πρόσωπο σε κοινόχρηστο δρόμο : 25,00 m
Να προυφίστατο την 31-12-2003

β) Τα γήπεδα που βρίσκονται εντός της ζώνης των οικισμών, νομών και συνοίκων και είχαν την 24-4-77, ημέρα δημοσίευσης του ΠΔ/5-4-77 (ΦΕΚ.-133/Δ/77)
Ελάχιστο εμβαδό : 2000,00 m2

αα) Τα γήπεδα που υπάρχουν την 12-11-62, ημέρα δημοσίευσης του ΒΔ/24-10-62 (ΦΕΚ.-142/Δ/62) :
Ελάχιστο πρόσωπο : 18,00 m
Ελάχιστο βάθος : 15,00 m
Ελάχιστο εμβαδό : 1750,00 m2

ββ) Τα γήπεδα που υπάρχουν την 12-9-64, ημέρα δημοσίευσης του ΒΔ/31-7-64 (ΦΕΚ.-141/Δ/64) :
Ελάχιστο πρόσωπο : 25,00 m
Ελάχιστο βάθος : 35,00 m
Ελάχιστο εμβαδό : 1200,00 m2

γγ) Τα γήπεδα που υπάρχουν την 17-10-78, ημέρα δημοσίευσης του ΦΕΚ.-538/Δ/78 :
Ελάχιστο πρόσωπο : 25,00 m
Ελάχιστο βάθος : 40,00 m
Ελάχιστο εμβαδό : 2000,00 m2

ΔΗΛΩΣΗ ΙΔΙΟΚΤΗΤΗ (Ν. 4030/2011)

Η κατωθι υπογεγραμμένη Παντοπόλη Βασιλικούλα δηλώνω ότι :

α) Τα όρια του γηπέδου με στοιχεία 1-2-3-4-5-6-7-8-9-10-11-12-13-14-15-16-17-18-19-20-21-22-1 και εμβαδόν 2.603,84τ.μ. που βρίσκεται στην θέση "Χαλεπέδα-λαγκάδα", εντός ζώνης των 500μ από τον οικισμό Πλατρειούδα, της Τοπικής Κοινότητας Πλατρειούδα, της Δημοτικής Ενότητας Ιθάκης, του Δήμου Ιθάκης, της Περιφερειακής Ενότητας Ιθάκης, της Περιφέρειας Ιονίων Νήσων, μετά από εφαρμογή καταμέτρηση βεβαίνω ότι έχει εμβαδόν Εολ.=2603,84 m2 και είναι ΑΡΤΙΟ κατά ΠΑΡΕΚΚΛΙΣΗ ΚΑΙΟΙΚΟΔΟΜΗΣΙΜΟ, σύμφωνα με τις ισχύουσες τοπικοδομικές διατάξεις.

Το παραπάνω ακίνητο δεν εμπίπτει στον Ν1337/1983 περι κυφρισης σε γη και χερσα, εντος αυτου ή σε απόσταση μικρότερη των 2θμ. από αυτό δεν διέρχεται ρέμα, εντός αυτου δεν διέρχονται κινήρες γραμμές μεταφοράς ισχύος τάσης της Δ.Ε.Η. ή αγωγός φυσικού αερίου.

Το παραπάνω ακίνητο είναι εκτός Natura και ανήκει περίπου 13θμ. από τη θάλασσα.

Πάτρα, 21 Ιουνίου 2019
Ο συντάξας Μηχ/κός

ΚΑΝΑΣ ΘΕΟΔ. ΚΩΝΣΤΑΝΤΙΝΟΣ
ΔΙΠΛΩΜ. ΠΟΛΙΤΙΚΟΣ ΜΗΧΑΝΙΚΟΣ
ΠΟΛΥΤΕΧΝΙΚΗ ΣΧΟΛΗ ΠΑΝΕΠΙΣΤΗΜΙΟΥ ΠΑΤΡΩΝ
ΜΕΛΟΣ Τ.Ε.Ε. ΑΡΙΘΜΟΣ ΜΗΤΡΩΟΥ 119555
Α.Φ.Μ. 113217149 - Δ.Ο.Υ. Γ' ΠΑΤΡΩΝ
ΣΑΧΤΟΥΡΗ 65 - ΠΑΤΡΑ ΤΗΛ./FAX: 2610317277
ΧΙΝ: 6977466365 - email: ganaskonstantinos@gmail.com

ΤΙΤΛΟΙ ΙΔΙΟΚΤΗΣΙΑΣ

Το υπ' αριθμ.15.434/31-10-2009 συμβόλαιο του συμβολαιογράφου Αθηνών Μαρίας Ραυτόπουλου Κουρετα

ΔΗΛΩΣΗ Ν.651/77

Ο κατωθι υπογεγραμμένος Πολιτικός Μηχανικός ΚΩΝΣΤΑΝΤΙΝΟΣ ΓΚΑΝΑΣ που εδρεύει στην Πάτρα στην οδό Σαχτούρη 65, δηλώνω υπεύθυνα ότι, το υπόψη αγροτεμάχιο που περιγράφεται με τα σταυρία 1-2-3-4-5-6-7-8-9-10-11-12-13-14-15-16-17-18-19-20-21-22-1, ιδιοκτησίας Παντοπόλη Βασιλικούλα, το οποίο βρίσκεται στην θέση "Χαλεπέδα-λαγκάδα", είναι ΕΚΤΟΣ ΣΧΕΔΙΟΥ, ΕΚΤΟΣ ΟΡΙΩΝ ΟΙΚΙΣΜΟΥ, εντός ζώνης των 500μ από τον οικισμό Πλατρειούδα, της Τοπικής Κοινότητας Πλατρειούδα, της Δημοτικής Ενότητας Ιθάκης, του Δήμου Ιθάκης, της Περιφερειακής Ενότητας Ιθάκης, της Περιφέρειας Ιονίων Νήσων, μετά από εφαρμογή καταμέτρηση βεβαίνω ότι έχει εμβαδόν Εολ.=2603,84 m2 και είναι ΑΡΤΙΟ κατά ΠΑΡΕΚΚΛΙΣΗ ΚΑΙΟΙΚΟΔΟΜΗΣΙΜΟ, σύμφωνα με τις ισχύουσες τοπικοδομικές διατάξεις.

Το παραπάνω ακίνητο δεν εμπίπτει στον Ν1337/1983 περι κυφρισης σε γη και χερσα, εντος αυτου ή σε απόσταση μικρότερη των 2θμ. από αυτό δεν διέρχεται ρέμα, εντός αυτου δεν διέρχονται κινήρες γραμμές μεταφοράς ισχύος τάσης της Δ.Ε.Η. ή αγωγός φυσικού αερίου.

Το παραπάνω ακίνητο είναι εκτός Natura και ανήκει περίπου 13θμ. από τη θάλασσα.

Πάτρα, 21 Ιουνίου 2019
Ο συντάξας Μηχ/κός

ΚΑΝΑΣ ΘΕΟΔ. ΚΩΝΣΤΑΝΤΙΝΟΣ
ΔΙΠΛΩΜ. ΠΟΛΙΤΙΚΟΣ ΜΗΧΑΝΙΚΟΣ
ΠΟΛΥΤΕΧΝΙΚΗ ΣΧΟΛΗ ΠΑΝΕΠΙΣΤΗΜΙΟΥ ΠΑΤΡΩΝ
ΜΕΛΟΣ Τ.Ε.Ε. ΑΡΙΘΜΟΣ ΜΗΤΡΩΟΥ 119555
Α.Φ.Μ. 113217149 - Δ.Ο.Υ. Γ' ΠΑΤΡΩΝ
ΣΑΧΤΟΥΡΗ 65 - ΠΑΤΡΑ ΤΗΛ./FAX: 2610317277
ΧΙΝ: 6977466365 - email: ganaskonstantinos@gmail.com

ΕΜΒΑΔΟΜΕΤΡΗΣΗ ΓΗΠΕΔΟΥ 3

Με την βοήθεια των ορθογωνικών συντεταγμένων των κορυφών του στο ΕΓΣΑ '87

ΣΗΜΕΙΟ	X	Y	ΜΗΚΟΣ
1	2075446.97	4262963.66	
			16.77
2	2075431.10	4262952.18	
			19.39
3	2075430.95	4262941.46	
			14.53
4	2075434.42	4262926.45	
			9.59
5	2075419.21	4262920.40	
			13.35
6	2075426.60	4262908.91	
			8.62
7	2075429.33	4262903.19	
			4.31
8	2075433.66	4262902.61	
			7.80
9	2075439.69	4262907.69	
			12.02
10	2075451.40	4262904.97	
			21.26
11	2075472.44	4262907.84	
			5.91
12	2075478.36	4262907.45	
			22.31
13	2075498.97	4262916.72	
			11.50
14	2075493.17	4262928.46	
			8.13
15	2075491.25	4262933.64	
			13.75
16	2075477.62	4262931.86	
			3.98
17	2075473.73	4262932.51	
			6.52
18	2075471.99	4262938.60	
			6.34
19	2075468.80	4262942.42	
			5.47
20	2075464.55	4262945.39	
			10.90
21	2075456.39	4262951.64	
			6.11
22	2075450.13	4262954.60	
			7.84
1	2075446.97	4262963.66	

Εμβαδόν του σχηματισμού δεν με βάση τον τύπο Ε = 1/2 [(x1 - x2) (y1 + y2) + (x2 - x3) (y2 + y3) + ... + (xn - x1) (yn + y1)] με συντεταγμένες των κορυφών του πολυγώνου

E = 2.603,84 m2

ΑΠΟΣΠΑΣΜΑ ΧΑΡΤΗ Γ.Υ.Σ.
ΚΛΙΜΑΚΑ 1:5000

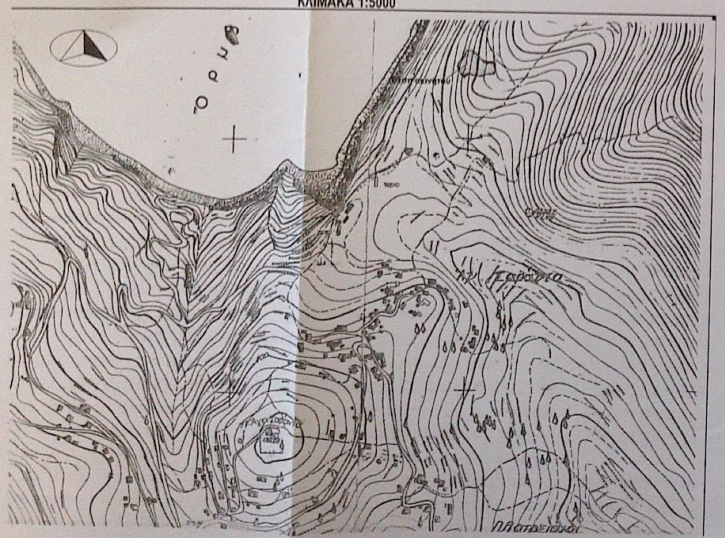

ΟΔΟΙΠΟΡΙΚΟ ΣΚΑΡΙΦΗΜΑ



Ιδιοκτήτης :	ΠΑΝΤΟΦΙΛΗ ΒΑΡΒΑΡΙΓΟΥ
Έργο :	ΑΠΟΤΥΠΩΣΗ ΑΚΙΝΗΤΟΥ
Θέση Έργου :	"ΧΑΛΕΠΕΔΑ-ΛΑΓΚΑΔΑ" ΠΛΑΤΡΕΙΟΙΑΣ - ΔΗΜΟΣ ΙΘΑΚΗΣ
Μελετητής :	ΚΩΝΣΤΑΝΤΙΝΟΣ ΓΚΑΝΑΣ
Θέμα Σχεδίου :	ΤΟΠΟΓΡΑΦΙΚΟ ΔΙΑΓΡΑΜΜΑ
Κλίμακα	1 : 250
Αριθμός Σχεδίου	
Περίοδος Εκπόνησης	21 ΙΟΥΝΙΟΥ 2019

Υπογρ. - Σφραγ. ΜΗΧΑΝΙΚΟΥ | Υπογρ. - Σφραγ. ΥΠΗΡΕΣΙΑΣ

ΚΑΝΑΣ ΘΕΟΔ. ΚΩΝΣΤΑΝΤΙΝΟΣ
ΔΙΠΛΩΜ. ΠΟΛΙΤΙΚΟΣ ΜΗΧΑΝΙΚΟΣ
ΠΟΛΥΤΕΧΝΙΚΗΣ ΣΧΟΛΗΣ ΠΑΝΕΠΙΣΤΗΜΙΟΥ ΠΑΤΡΩΝ
ΜΕΛΟΣ Τ.Ε.Ε. ΑΡΙΘΜΟΣ ΜΗΤΡΩΟΥ 119555
Α.Φ.Μ. 113217149 - Δ.Ο.Υ. Γ' ΠΑΤΡΩΝ
ΣΑΧΤΟΥΡΗ 65 - ΠΑΤΡΑ ΤΗΛ./FAX: 2610317277
ΧΙΝ: 6977466365 - email: ganaskonstantinos@gmail.com