

ΑΠΟΣΠΑΣΜΑ ΣΧΟΟΑΠ

ΣΧΟΟΑΠ Αρ. ΑΠΟΦΑΣΗΣ 3716/26-08-2009, ΦΕΚ 417/2009
 Το γήπεδο που αποτυπώνεται στο διάγραμμα αυτό ανήκει στην
 ζώνη ΖΕΠΔ-1.

1. ΟΡΟΙ ΔΟΜΗΣΗΣ

Θέση : Νέα Σινώπη Δ. Πρέβεζας
 Διαγράμ. Ρυμοτομίας : Π.Δ. 08.10.1978
 17.10.1978 (ΦΕΚ 538Δ')
 (Δόμηση Εκτός Σχεδίου)
 Ελάχιστη Εμφάνεια : 4000 τ.μ.
 Μέγιστη Όροση : 7.50+1.20 τ.μ.
 Μέγιστη Ύψος = 7.50+1.20 (στέγη) για διώροφη κατοικία
 Οικοδομικό σύστημα : Το κτήριο τοποθετείται σε απόσταση 15 μ.
 από τα όρια του γηπέδου

2. ΕΠΙΦΑΝΕΙΑ ΓΗΠΕΔΟΥ


Η επιφάνεια του απεικονιζόμενου γηπέδου με στοιχεία ΑΒΓΔΑ
 είναι 9.573,75 τ.μ.
 Η επιφάνεια του απεικονιζόμενου τμήματος 1 με στοιχεία ΑΑ1Γ1Δ
 είναι 4.708,02 τ.μ.

3. ΔΗΛΩΣΕΙΣ



Η θέση, τα όρια και οι γειτονικές ιδιοκτησίες του γηπέδου υποδείχθηκαν
 από τον εργοδότη, ο οποίος φέρει και την νομική ευθύνη για την αρθρότητά τους.

Δηλώνεται ότι το γήπεδο με τα στοιχεία ΑΒΓΔΑ που απεικονίζεται στο
 διάγραμμα αυτό, είναι άρτια και οικοδομήσιμο κατά κανόνα σύμφωνα με τις
 ισχύουσες πολεοδομικές διατάξεις. Τα τμήματα 1 και 2 είναι άρτια και
 οικοδομήσιμα κατά κανόνα σύμφωνα με τις ισχύουσες πολεοδομικές διατάξεις

σ.δημίων



ΑΡ.ΕΡΓΟΥ 1012	Θέμα Σχεδίου: Τοπογραφικό Διάγραμμα
	Ιδιοκτήτης: ΚΑΤΣΑΡΟΣ ΑΘΑΝΑΣΙΟΣ
	Θέση: Νέα Σινώπη Πρέβεζα
ΑΡ.ΣΧΕΔΙΟΥ Τ-1	Γ. ΤΣΑΓΚΑΡΗΣ & ΣΥΝΕΡΓΑΤΕΣ
ΗΜΕΡΟΜΗΝΙΑ 10/12	Π.Ο.Λ. ΜΗΧΑΝΙΚΟΣ Α.Π.Ο. Π. Τσαλκάρη 32 Πρέβεζα Τηλ (26620) 26221-23191
ΚΥΛΙΑΚΑ 1/250	



ΑΔΙΑΜΟΡΦΩΤΗ ΑΓΡΟΤΙΚΗ ΟΔΟΣ

Κατάσταση Κτηνολογίας
 Διατάξεις με Α. Βελή