

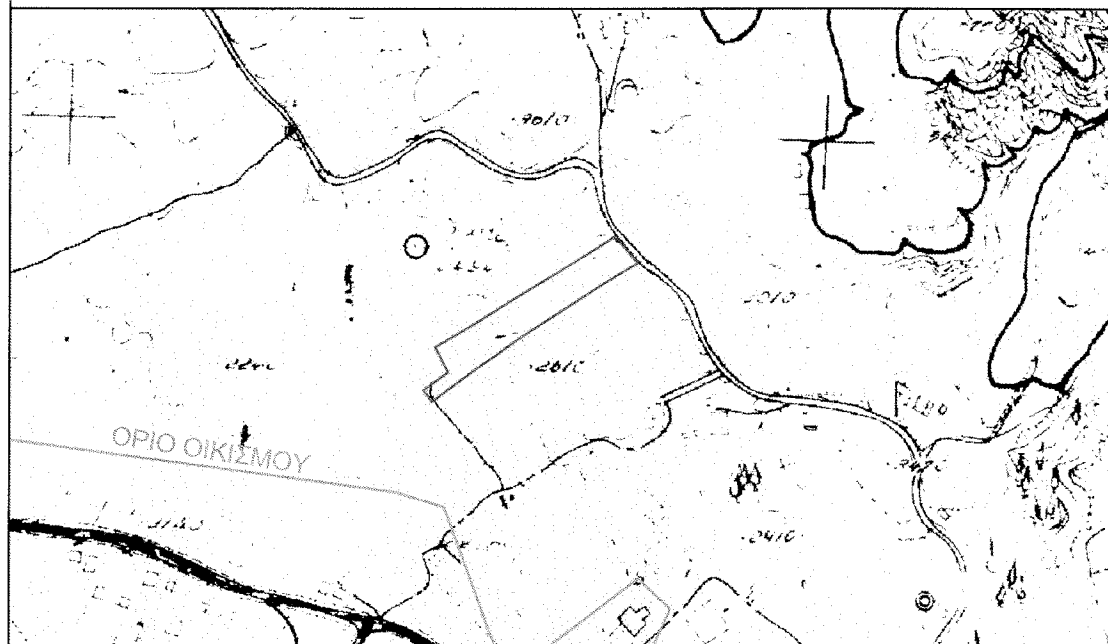
# ΔΗΛΩΣΗ Ν. 651/77

Το με στοιχεία "Α,Β,Γ,...,Ω1,Ω2,Α" γήπεδο, εμβαδού Ε=3.600,34 τ.μ. ευρίσκεται εκτός οικισμού της Κ. Γαϊτανίου και είναι κατά παρέκκλιση άρθρο και οικοδομήσιμο κατά τις κείμενες πολεοδομικές διατάξεις εφόσον υφίσταται κατά την 12-09-64 ημέρα δημοσίευσης του απο Β.Δ./21-07-64 (ΦΕΚ 142/Δ). Το ως άνω ακίνητο δεν υπάγεται στις διατάξεις του Ν.1337/1983 και κατά συνέπεια δεν οφείλει εισφορά σε γη και χρήμα.


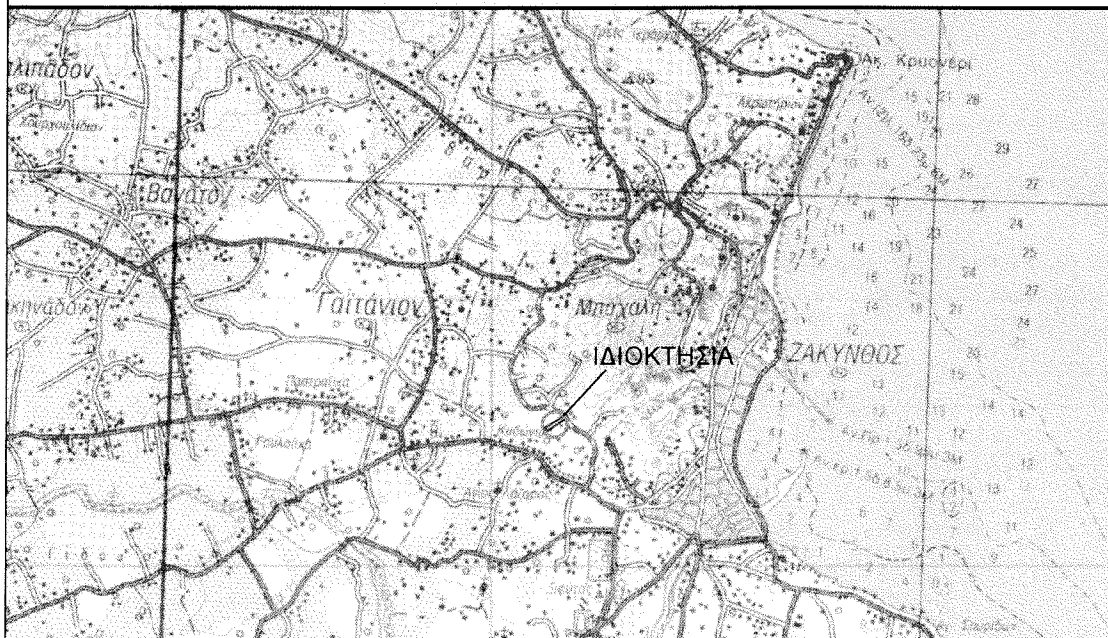
Ζάκυνθος, Απρίλιος 2018  
Ο Μηχανικός

**ΠΕΤΡΟΣ ΚΑΛΟΦΩΝΟΣ**  
ΔΙΠΛΩΜ. ΠΟΛΙΤΙΚΟΣ ΜΗΧΑΝΙΚΟΣ  
ΠΑΝΕΠΙΣΤΗΜΙΟΥ ΠΑΤΡΑΣ  
ΜΕΛΟΣ Τ.Ε.Ε. ΑΡΙΘΜΟΣ ΜΗΤΡΩΟΥ 58081  
Π. ΒΑΡΘΟΛΟΜΑΙΟΥ 8 ΖΑΚΥΝΘΟΣ  
ΑΦΜ: 035153286 - ΔΟΥ ΖΑΚΥΝΘΟΥ  
ΤΗΛ.: 26953 01335 - ΚΙΝ.: 6973665941

## ΑΠΟΣΠΑΣΜΑ ΧΑΡΤΗ ΓΥΣ ΚΛΙΜΑΚΑΣ 1:5.000



## ΑΠΟΣΠΑΣΜΑ ΧΑΡΤΗ ΓΥΣ ΚΛΙΜΑΚΑΣ 1:50.000



# ΤΕΧΝΙΚΟ ΓΡΑΦΕΙΟ ΠΕΤΡΟΣ ΚΑΛΟΦΩΝΟΣ

ΔΙΠΛ. ΠΟΛΙΤΙΚΟΣ ΜΗΧΑΝΙΚΟΣ  
ΠΑΝΕΠΙΣΤΗΜΙΟΥ ΠΑΤΡΑΣ

ΠΑΤΡ. ΒΑΡΘΟΛΟΜΑΙΟΥ 8  
29100 ΖΑΚΥΝΘΟΣ

Τηλεφωνο - fax: 26953 01335  
Κινητο Τηλεφωνο: 6973665941  
e-mail: pkalophonos@gmail.com

**ΕΡΓΟΔΟΤΗΣ**

**ΣΥΓΟΥΡΟΣ ΧΑΡΑΛΑΜΠΟΣ**  
του **ΓΕΩΡΓΙΟΥ**

**ΕΡΓΟ**

**ΠΑΡΑΓΩΓΗ ΤΟΠΟΓΡΑΦΙΚΟΥ ΔΙΑΓΡΑΜΜΑΤΟΣ**

**ΘΕΣΗ**

**ΚΥΔΩΝΙ - Κ. ΓΑΪΤΑΝΙΟΥ**  
**Δ.Ε. ΖΑΚΥΝΘΙΩΝ - Δ. ΖΑΚΥΝΘΟΥ**

**ΘΕΜΑ ΣΧΕΔΙΟΥ**

**ΤΟΠΟΓΡΑΦΙΚΟ ΔΙΑΓΡΑΜΜΑ**

**ΑΡ. ΣΧΕΔΙΟΥ**

**1**

**ΚΛΙΜΑΚΑ**

**1 / 500**


**ΧΡΟΝΟΣ ΜΕΛΕΤΗΣ**

**ΑΠΡΙΛΙΟΣ 2018**

**ΣΦΡΑΓΙΔΑ-ΥΠΟΓΡΑΦΗ**

**ΠΕΤΡΟΣ ΚΑΛΟΦΩΝΟΣ**  
ΔΙΠΛΩΜ. ΠΟΛΙΤΙΚΟΣ ΜΗΧΑΝΙΚΟΣ  
ΠΑΝΕΠΙΣΤΗΜΙΟΥ ΠΑΤΡΑΣ  
ΜΕΛΟΣ Τ.Ε.Ε. ΑΡΙΘΜΟΣ ΜΗΤΡΩΟΥ 58081  
Π. ΒΑΡΘΟΛΟΜΑΙΟΥ 8 ΖΑΚΥΝΘΟΣ  
ΑΦΜ: 035153286 - ΔΟΥ ΖΑΚΥΝΘΟΥ  
ΤΗΛ.: 26953 01335 - ΚΙΝ.: 6973665941

Το παρόν τοπογραφικό διαγράμμα  
συνοδεύει την αριθμ. 1192  
Πράξη Χαρακτηρισμού.  
**ΘΕΩΡΗΘΗΚΕ**  
**ΖΑΚΥΝΘΟΣ 21.7.2018**



**ΥΠΕΥΘΥΝΗ ΔΗΛΩΣΗ ΤΟΥ ΑΡΘΡΟΥ 8 ΤΟΥ Ν.1599/1986**

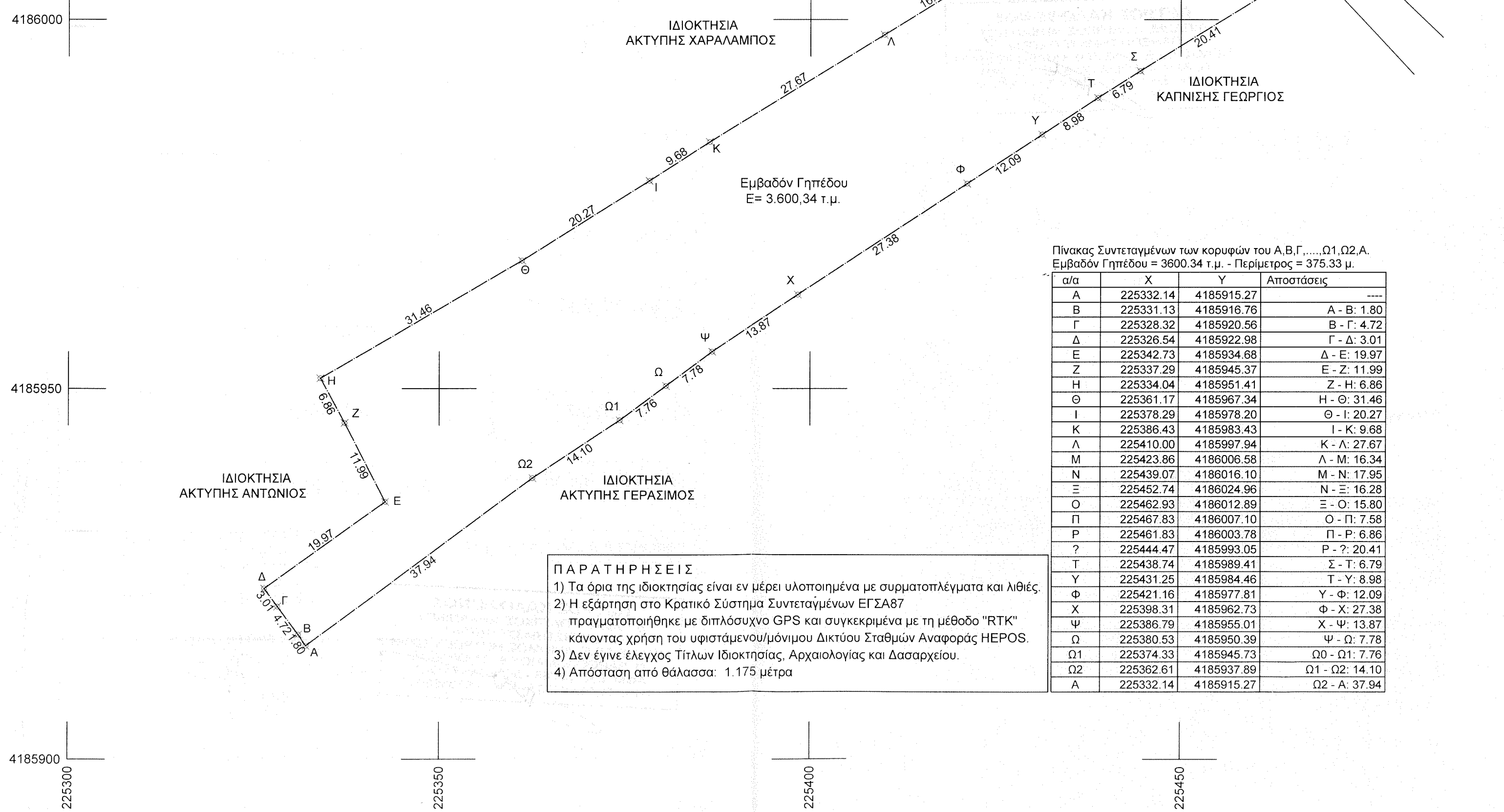
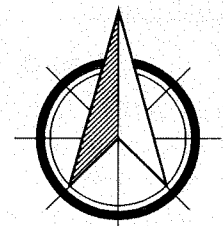
Δηλώνω υπεύθυνα ότι για την έκταση που περιγράφεται στο παρόν Τοπογραφικό Διάγραμμα δεν έχουν αναρτηθεί δασικοί χάρτες.

Ο Μηχανικός

**ΠΕΤΡΟΣ ΚΑΛΟΦΩΝΟΣ**  
 ΔΙΠΛΩΜ. ΠΟΛΙΤΙΚΟΣ ΜΗΧΑΝΙΚΟΣ  
 ΠΑΝΕΠΙΣΤΗΜΙΟΥ ΠΑΤΡΑΣ  
 ΜΕΛΟΣ Τ.Ε.Ε. ΑΡΙΘΜΟΣ ΜΗΤΡΩΟΥ 58031  
 Π. ΒΑΡΘΟΛΟΜΑΙΟΥ 3 ΖΑΚΥΝΘΟΣ  
 ΑΦΜ: 035153286 - ΔΟΥ ΖΑΚΥΝΘΟΥ  
 ΤΗΛ.: 26953 01335 - ΚΙΝ.: 6973665941

Τα όρια υπεδείχθησαν από τους ιδιοκτήτες και έχουν υλοποιηθεί σωστά.

ΟΙ ΙΔΙΟΚΤΗΤΕΣ



Εμβαδόν Γηπέδου  
 E= 3.600,34 τ.μ.

Πίνακας Συντεταγμένων των κορυφών του Α,Β,Γ,.....Ω1,Ω2,Α.  
 Εμβαδόν Γηπέδου = 3600.34 τ.μ. - Περίμετρος = 375.33 μ.

| α/α | X         | Y          | Αποστάσεις     |
|-----|-----------|------------|----------------|
| A   | 225332.14 | 4185915.27 | ----           |
| B   | 225331.13 | 4185916.76 | A - B: 1.80    |
| Γ   | 225328.32 | 4185920.56 | B - Γ: 4.72    |
| Δ   | 225326.54 | 4185922.98 | Γ - Δ: 3.01    |
| E   | 225342.73 | 4185934.68 | Δ - E: 19.97   |
| Z   | 225337.29 | 4185945.37 | E - Z: 11.99   |
| H   | 225334.04 | 4185951.41 | Z - H: 6.86    |
| Θ   | 225361.17 | 4185967.34 | H - Θ: 31.46   |
| I   | 225378.29 | 4185978.20 | Θ - I: 20.27   |
| K   | 225386.43 | 4185983.43 | I - K: 9.68    |
| Λ   | 225410.00 | 4185997.94 | K - Λ: 27.67   |
| M   | 225423.86 | 4186006.58 | Λ - M: 16.34   |
| N   | 225439.07 | 4186016.10 | M - N: 17.95   |
| Ξ   | 225452.74 | 4186024.96 | N - Ξ: 16.28   |
| Ο   | 225462.93 | 4186012.89 | Ξ - Ο: 15.80   |
| Π   | 225467.83 | 4186007.10 | Ο - Π: 7.58    |
| P   | 225461.83 | 4186003.78 | Π - P: 6.86    |
| ?   | 225444.47 | 4185993.05 | P - ?: 20.41   |
| T   | 225438.74 | 4185989.41 | Σ - T: 6.79    |
| Y   | 225431.25 | 4185984.46 | T - Y: 8.98    |
| Φ   | 225421.16 | 4185977.81 | Y - Φ: 12.09   |
| X   | 225398.31 | 4185962.73 | Φ - X: 27.38   |
| Ψ   | 225386.79 | 4185955.01 | X - Ψ: 13.87   |
| Ω   | 225380.53 | 4185950.39 | Ψ - Ω: 7.78    |
| Ω1  | 225374.33 | 4185945.73 | Ω0 - Ω1: 7.76  |
| Ω2  | 225362.61 | 4185937.89 | Ω1 - Ω2: 14.10 |
| A   | 225332.14 | 4185915.27 | Ω2 - A: 37.94  |

**ΠΑΡΑΤΗΡΗΣΕΙΣ**  
 1) Τα όρια της ιδιοκτησίας είναι εν μέρει υλοποιημένα με συρματοπλέγματα και λιθιές.  
 2) Η εξάρτηση στο Κρατικό Σύστημα Συντεταγμένων ΕΓΣΑ87 πραγματοποιήθηκε με διπλόσυχο GPS και συγκεκριμένα με τη μέθοδο "RTK" κάνοντας χρήση του υφιστάμενου/μόνιμου Δικτύου Σταθμών Αναφοράς ΗΕΡΟΣ.  
 3) Δεν έγινε έλεγχος Τίτλων Ιδιοκτησίας, Αρχαιολογίας και Δασαρχείου.  
 4) Απόσταση από θάλασσα: 1.175 μέτρα