Απόσπασμα Χάρτη Γ.Υ.Σ., Φ.Χ.:8495.5, κλίμακα=1/50000

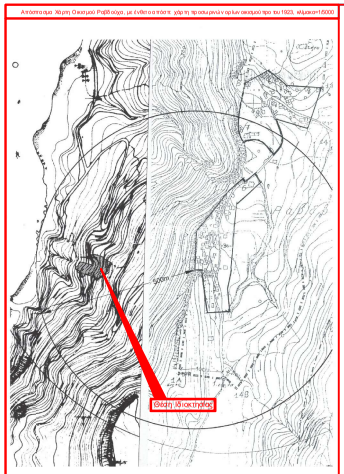

Απόσπασμα Χάρτη Γ.Υ.Σ., Φ.Χ.:8495.5, κλίμακα=1/5000

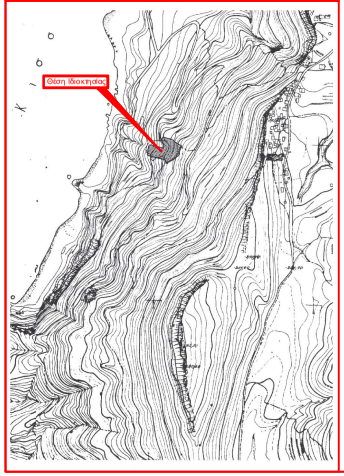

ΘΕΩΡΗΣΗ
Το παρόν τοπογραφικό διάγραμμα θεωρείται και επισυνάπτεται στο υπ' αριθμ. 11637/2019/03-09-2020 έγγραφό μας του οποίου αποτελεί στο εξής αναπόσπαστο μέρος

Χανιά 03-09-2020 ο Επιτηρητής Σ. Φωτάκης Δασολόγος	Χανιά 03-09-2020 Η Δ/ντρια Δασών Χανίων Πολ. Διλαβάκη Δασολόγος

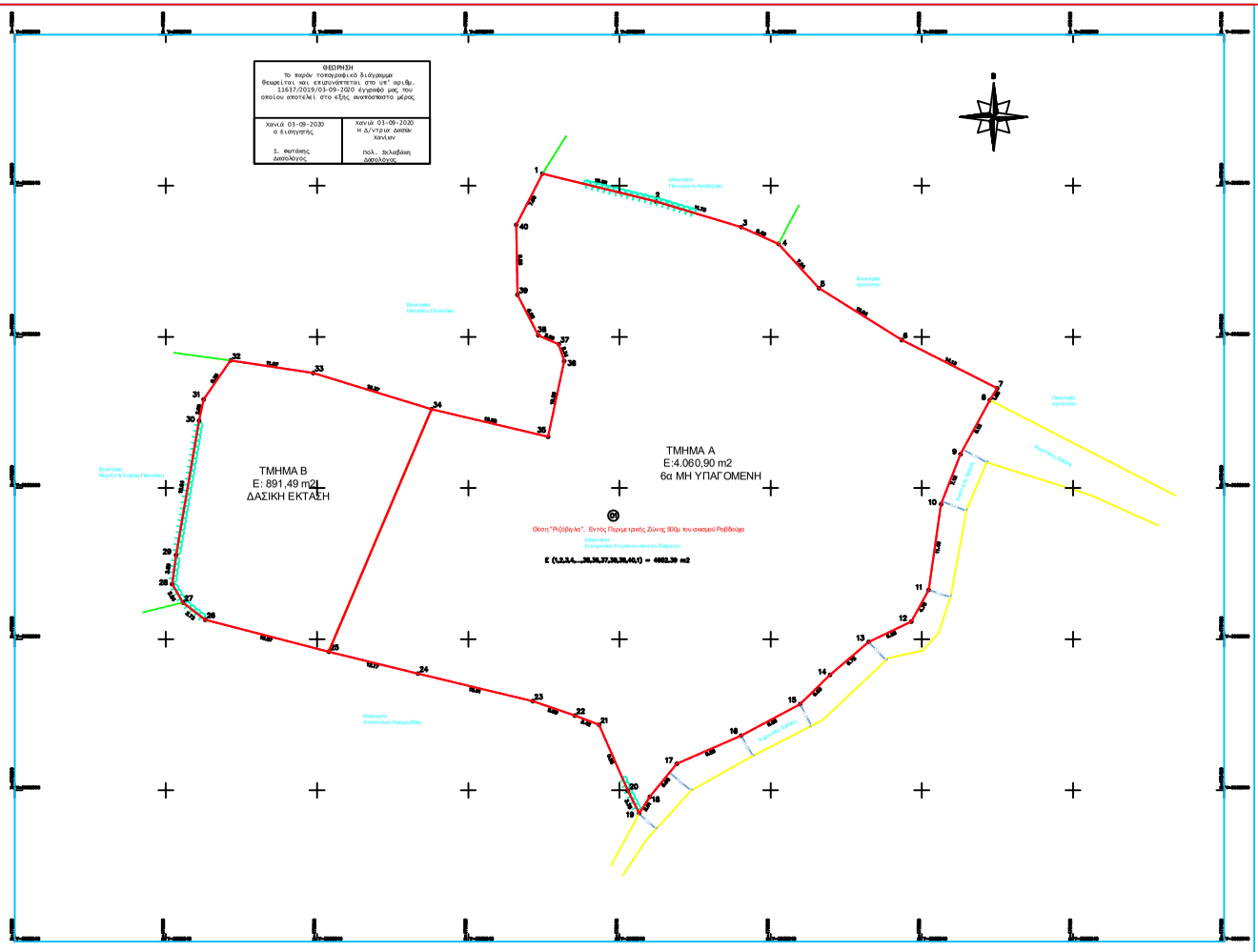

Εμβαδόν γηπέδου:
Ε (1,2,3,4,....35,36,37,38,39,40,1) = 4952.39 m2

ΚΩΔ.ΠΙΝΑΚΑ : 01		Ε= 4952.39 μ²	
ΑΠΟ ΣΗΜΕΙΟ	X	Y	ΥΨΟΜΕΤΡΟ
1	47 5329.408	392641.593	15.52
2	47 5344.880	392637.804	11.73
3	47 5356.114	392634.533	5.40
4	47 5361.029	392632.305	7.34
5	47 5366.393	392626.448	12.04
6	47 5377.360	392619.591	14.13
7	47 5389.974	392613.213	1.83
8	47 5389.011	392611.631	8.17
9	47 5385.137	392604.493	7.12
10	47 5382.546	392597.866	11.46
11	47 5380.909	392586.519	4.78
12	47 5377.975	392582.642	5.22
13	47 5372.975	392579.642	6.72
14	47 5367.864	392575.280	5.53
15	47 5363.909	392571.411	8.86
16	47 5356.094	392567.231	9.28
17	47 5347.595	392563.510	5.60
18	47 5344.011	392559.137	2.61
19	47 5342.613	392556.928	3.35
20	47 5341.116	392559.925	9.55
21	47 5337.299	392568.074	3.40
22	47 5334.101	392569.896	3.40
23	47 5330.904	392571.718	15.28
24	47 5313.356	392575.453	12.17
25	47 5301.539	392578.350	16.87
26	47 5289.208	392582.370	3.73
27	47 5282.250	392584.840	2.84
28	47 5280.626	392587.299	3.86
29	47 5281.342	392591.127	18.04
30	47 5284.386	392608.910	2.88
31	47 5284.993	392611.727	6.25
32	47 5288.543	392616.871	11.07
33	47 5299.493	392615.223	16.37
34	47 5315.365	392612.783	16.37
35	47 5331.565	392609.786	10.23
36	47 5332.676	392616.800	2.34
37	47 5331.985	392619.038	2.96
38	47 5329.262	392620.209	6.03
39	47 5326.114	392625.376	9.25
40	47 5326.346	392634.827	7.60

ΟΡΟΣ ΔΟΜΗΣΗΣ :
Ισχύει: (ΠΔ 24.05.85 - ΦΕΚ 270Δ.01.06.85 & Κ.Υ.Α 12-ΦΕΚ108Α/31.12.2003)

Αφού στο κατά κοινό κτίριο (μιας πρόσοψης) η κάλυψη δεν υπερβαίνει τα 400τμ (Π=28.8τμ) η μέγιστη δόμηση θα ισούται με 1.2τμ/τμ

Αφού στο κατά παρακείμενο (μιας πρόσοψης) δόμηση:
Εμβαδόν: 400τμ (πρβ. Ο.Τ.2.2010)

Η μεγ. πρόσοψη σε ή εντός ζώνης Επιτρεπόμενη, Δημοσίας Κοινωφελούς χρ. κι σε κοινή κάτοψη τμήματα (κοιν.) κι σε αποχρώντες μονάχες.
Εμβαδόν: 400τμ → Πρόσοψη= 40.0μ → Βάθος= 10.0μ

Αφού στο κατά παρακείμενο (μιας πρόσοψης) δόμηση:
Εμβαδόν: 400τμ (πρβ. Ο.Τ.2.2010)

Η μεγ. πρόσοψη σε ή εντός ζώνης Επιτρεπόμενη, Δημοσίας Κοινωφελούς χρ. κι σε κοινή κάτοψη τμήματα (κοιν.) κι σε αποχρώντες μονάχες.
Εμβαδόν: 200τμ → Πρόσοψη= 20.0μ → Βάθος= 10.0μ (πρβ Π.10.98Α)
Εμβαδόν: 100τμ → Πρόσοψη= 20.0μ → Βάθος= 10.0μ (πρβ Π.10.98Α)
Εμβαδόν: 75τμ → Πρόσοψη= 10.0μ → Βάθος= 10.0μ (πρβ Π.11.98Β)

Η κάλυψη (μιας πρόσοψης) κι κοιν.μονάχα (πρβ Π.10.98Γ):
Εμβαδόν: 200τμ

ΠΑΡΑΤΗΡΗΣΕΙΣ
Το διάγραμμα έλαβε υπ'όψιν ο στο κρατικό σύστημα συντεταγμένων ΕΓΣΑ '87.
Ως σημείο αναφοράς για την απεικόνιση χρησιμοποιήθηκε το τριγωνομετρικό σημείο της ΓΥΣ με ονομα "Κορδύλη" και κωδικό αριθμό 72081 με συντ/νες στο κατάστρωμα μοριακού πρεσβύτερο (ETA 97, ΘΧΤΜ07.00)
Y=-100488.995 Z=507.521. Η εξάρτηση άγκυρα κείται κατά κατόπιν πρωτογενούς ερεύνας (RTK) με δύο βάεις.
Ο δικαιούχος και οι ομβρίδιοι υπολογίστηκαν σύμφωνα με τις υπάρχουσες τοπογραφικές.

ΔΑΣΙΚΗ ΝΟΜΟΘΕΣΙΑ(Ν. 86/69,177)

Το παρόν υπάρχει σε ή εντός της Ζώνης Δ.Ε.Ε.Ε