ΕΜΒΑΔΟΝ ΓΗΠΕΔΟΥ

Ε1-2-3-...-34-35-1 = 7.229,20τμ

ΠΑΡΑΤΗΡΗΣΕΙΣ:

1. *Το διάγραμμα είναι ενταγμένο στο κρατικό σύστημα συντεταγμένων ΕΓΣΑ '87*
2. *Οι διαστάσεις και το εμβαδό υπολογίσθηκαν αναλυτικά από τις συνήθεις των κορυφών* ν του γηπέδου, όπως αυτές υποδείχθησαν απο τον ιδιοκτήτη.
3. *Η εξάρτηση από το ΕΓΣΑ '87 πραγματοποιήθηκε με σύστημα GPS και κάνοντας χρήση του Τριγωνομετρικού Σημείου της Γ.Υ.Σ. ..... (.....) με συντεταγμένες (x,y,H) = (....., ..., ...) ή η εξάρτηση με ΕΓΣΑ 87 υλοποιήθηκε με σύστημα GPS και κάνοντας χρήση του Ελληνικού Συστ. Εντοπισμού HEPOS.*

ΔΗΛΩΣΗ ΠΕΡΙ ΚΥΡΩΜΕΝΟΥ ΔΑΣΙΚΟΥ ΧΑΡΤΗ (άρθρο 20, Ν. 3889/2010)

Ο κάτωθι υπογεγραμμένος, με ατομική μου ευθύνη και γνωρίζοντας τις κυρώσεις που προβλέπονται από τις διατάξεις του άρθρου 8 του Ν.1599/1986, δηλώνω οτι το γήπεδο με τα στοιχεία "1-2-3-...- 34-35-1,βρίσκεται εντός της Δημοτικής Ενότητας Άμφισσας του Δήμου Δελφών Π.Ε. Φωκίδας και δεν εμπίπτει στις δασικές εν γένει εκτάσεις του κυρωμένου χάρτη της περιοχής (ΦΕΚ.. ...../Δ...../....) *δεν έχουν εκδοθεί "δασικοι χάρτες στον Ν.Φωκίδας"*

...../...../.....

ο Δηλών

ΔΗΛΩΣΗ ΜΗΧΑΝΙΚΟΥ

Το γήπεδο ιδιοκτησίας Ζ.Π.Παπαδήμου με κορυφές 1-2-3-.....-33-34-35-1 και επιφάνεια 7.229,20τμ, βρίσκεται εκτός σχεδίου, εκτός Ζ.Ο.Ε., εκτός ζώνης Οικισμών και σύμφωνα με τους ισχύοντες όρους δόμησης είναι άρτιο και οικοδομήσιμο. Τα όρια και οι όμορες ιδιοκτησίες υποδείχθησαν απο τον ιδιοκτήτη.Το γήπεδο δεν υποχρεούται σε εισφορά σε γη ή χρήματος.

6.7.20

ο δηλών

ΠΑΝΑΓΙΩΤΗΣ Δ. ΓΟΥΝΑΡΗΣ
ΔΙΠΛ. ΠΟΛΙΤΙΚΟΣ ΜΗΧΑΝΙΚΟΣ
ΜΕΛΟΣ Τ.Ε.Ε. Αρ. ΜΗΤΡΩΟΥ: 124618
ΑΜΦΙΣΣΑ - ΦΩΚΙΔΑ Τ.Κ. 331 00
ΤΗΛ: 6976 594885 , email: panosg@live.com

ΔΗΛΩΣΗ ΙΔΙΟΚΤΗΤΗ (Ν.4030/ 2011)

Ο κάτωθι υπογεγραμμένος ιδιοκτήτης, δηλώνω ότι :
> Τα αρχικά υλοποιημένα όρια του γηπέδου με στοιχεία "1-2-3-4-5-...-33-34-35-1" όπως εμφανίζονται στο παρών Τ.Δ., είναι σταθερά υλοποιημένα και υπάρχουν απο εμένα, και επιπλέον :
> Ευθύνομαι για την ακρίβεια των δηλουμένων ορίων του γεωτεμαχίου και για την ύπαρξη και την αυτα του δικαιώματος μου να ζητήσω την αποτύπωση αυτού
> Διά του γηπέδου δεν δέχεται δημ.οδος προ του '23 ή αγυιοί Κ.Ο.Π ρέμα & δεν υφίσταται διακοπή εργασιών ή δουλεία. Τα πρωτότυπα δημόσια έγγραφα που χρησιμοποιήθηκαν στην σύνταξη του παρόντος τα κατέχω στο αρχείο μου και αντίγραφα παρέδωσα στον πολ.μηχανικό.
>Δηλώνω υπεύθυνα ότι το παρόν γεωτεμάχιο είναι με την αυτή μορφή , περίγραμμα και διαστάσεις πλέον των 60 ετών και σαφώς προ του έτους 2003. Δεν προέρχεται απο κατάτμηση μεγαλύτερης έκτασης. Το ακίνητο το ορίζω με το αρ. 3954/2020 Συμβόλαιο.
>Εντός του γεωτεμαχίου δεν υφίστανται καμμία κατασκευή και δεν έχει εγκατασταθεί καμμία αυθαίρετη χρήση.

6.7.2020

ο δηλών

ΙΣΧΥΟΝΤΕΣ ΟΡΟΙ ΔΟΜΗΣΗΣ

Περιοχή ΕΚΤΟΣ ΣΧΕΔΙΟΥ - ΕΚΤΟΣ ΟΡΙΩΝ ΟΙΚΙΣΜΟΥ ,
σύμφωνα με το ΠΔ 24-5-1985 (ΦΕΚ 270 / Δ / 31.5.1985) &
Ν.3212/2003 (ΦΕΚ 308 / Α / 31.12.2003)

ΑΡΤΙΟΤΗΤΑ	: 4.000,00τμ
ΠΡΟΣΩΠΟ ΣΕ ΔΡΟΜΟ	: στα γήπεδα που δημιουργούνται μεταγενέστερα του 2003
ΕΛΕΓΧΟΣ ΔΑΣΑΡΧΕΙΟΥ	: ΝΑΙ
ΕΛΕΓΧΟΣ ΑΡΧΑΙΟΛΟΓΙΑΣ	: ΝΑΙ

Το γήπεδο βρίσκεται εκτός Περιοχων & εκτός θεσμ/νων περιοχών Περιβ. ενδιαφέροντος
Το γήπεδο βρίσκεται εντός της Περιοχής ΠΕΠΔ5 του Γ.Π.Σ. ΑΜΦΙΣΣΑΣ

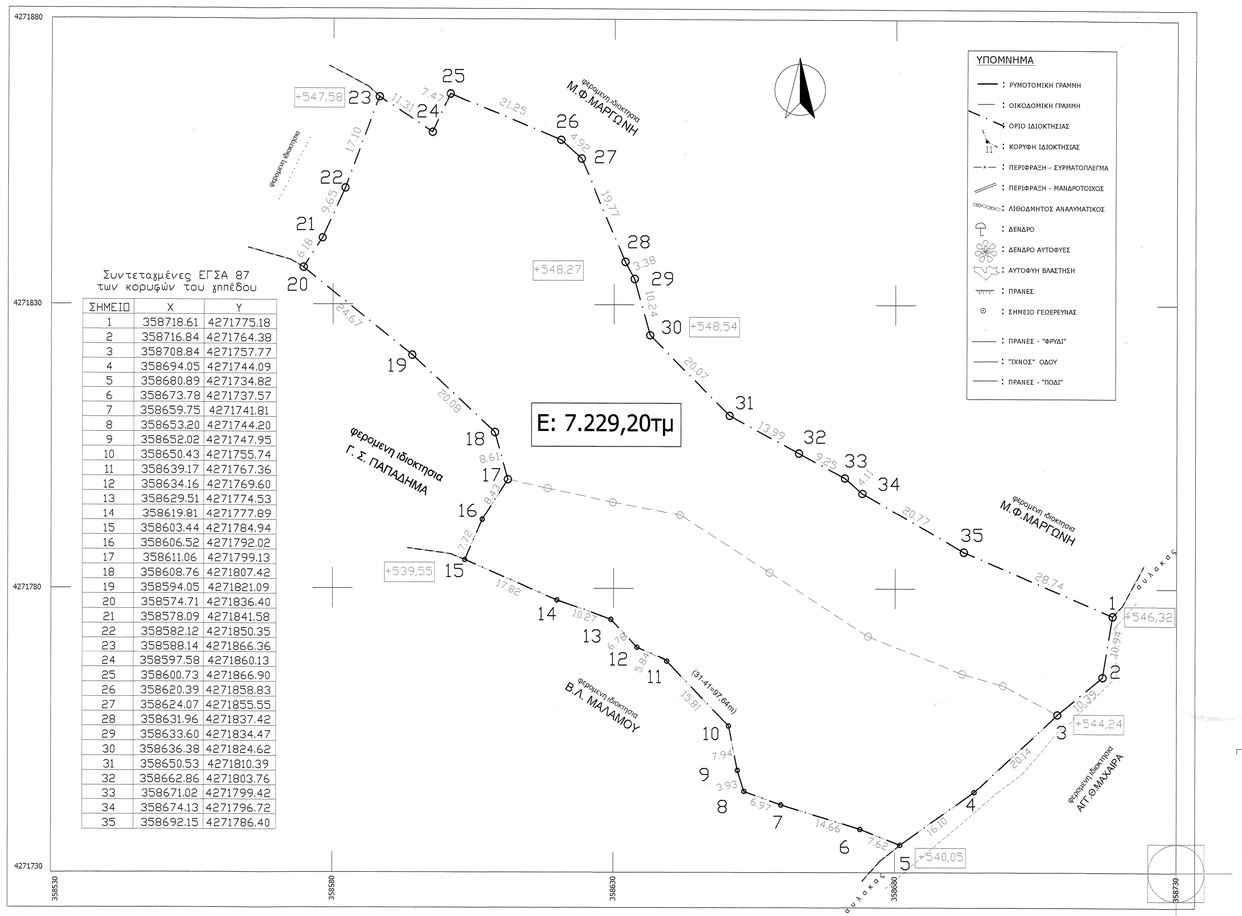

Συντεταγμένες ΕΓΣΑ 87 των κορυφών του γηπέδου

ΣΗΜΕΙΟ	X	Y
1	358718.61	4271775.18
2	358716.84	4271764.38
3	358708.84	4271757.77
4	358694.05	4271744.09
5	358680.89	4271734.82
6	358673.78	4271737.57
7	358659.75	4271741.81
8	358653.20	4271744.20
9	358652.02	4271747.95
10	358650.43	4271755.74
11	358639.17	4271767.36
12	358634.16	4271769.60
13	358629.51	4271774.53
14	358619.81	4271777.89
15	358603.44	4271784.94
16	358606.52	4271792.02
17	358611.06	4271799.13
18	358608.76	4271807.42
19	358594.05	4271821.09
20	358574.71	4271836.40
21	358578.09	4271841.58
22	358582.12	4271850.35
23	358588.14	4271866.36
24	358597.58	4271860.13
25	358600.73	4271866.90
26	358620.39	4271858.83
27	358624.07	4271855.55
28	358631.96	4271837.42
29	358633.60	4271834.47
30	358636.38	4271824.62
31	358650.53	4271810.39
32	358662.86	4271803.76
33	358671.02	4271799.42
34	358674.13	4271796.72
35	358692.15	4271786.40



Εντοπισμός Γεωτεμαχίου, απόσπασμα ορθοφωτοχάρτη ΕΚΧΑ ΑΕ

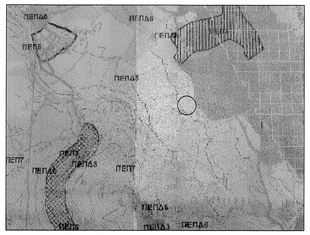

ΑΠΟΣΠΑΣΜΑ ΣΧΕΔΙΟΥ Γ.Π.Σ. ΑΜΦΙΣΣΑΣ

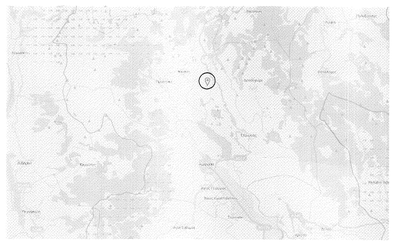

ΑΠΟΣΠΑΣΜΑ ΟΡΘΟΦΩΤΟΧΑΡΤΗ GEODATA - ΔΙΟΙΚΗΤΙΚΑ ΟΡΙΑ ΟΙΚΙΣΜΩΝ

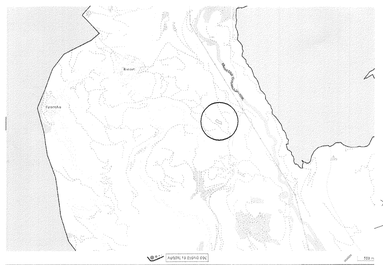

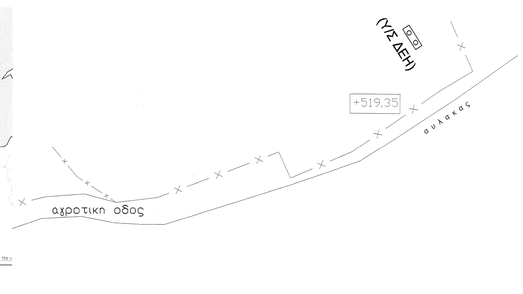

ΑΠΟΣΠΑΣΜΑ ΟΡΘΟΦΩΤΟΧΑΡΤΗ GEODATA



ΑΠΟΣΠΑΣΜΑ ΟΡΘΟΦΩΤΟΧΑΡΤΗ ΕΚΧΑ ΑΕ



ΦΩΤΟΓΡΑΦΙΚΗ ΑΠΟΤΥΠΩΣΗ ΓΕΩΤΕΜΑΧΙΟΥ

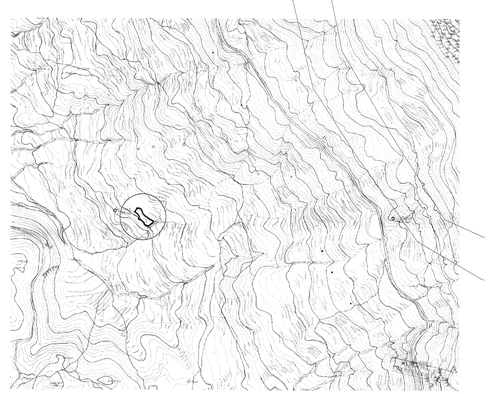

ΑΠΟΣΠΑΣΜΑ ΧΑΡΤΗ ΓΥΣ 1/5000, 5391.2

ΜΕΛΕΤΗΤΗΣ	ΠΑΝΑΓΙΩΤΗΣ ΓΟΥΝΑΡΗΣ, Π-Μ
ΕΡΓΟΔΟΤΗΣ	ΖΗΣΗΣ Π. ΠΑΠΑΔΗΜΟΣ
ΕΡΓΟ	ΕΞΑΡΤΗΜΕΝΗ ΑΠΟΤΥΠΩΣΗ ΙΔΙΟΚΤΗΣΙΑΣ
ΘΕΜΑ	ΤΟΠΟΓΡΑΦΙΚΟ ΔΙΑΓΡΑΜΜΑ
ΘΕΣΗ	"ΠΑΛΙΟΠΑΝΑΓΙΑ" ΟΙΚΙΣΜΟΥ ΒΙΝΙΑΝΗΣ, Τ.Κ. ΠΡΟΣΗΛΙΟΥ, Δ.Ε. ΑΜΦΙΣΣΑΣ, ΔΗΜΟΥ ΔΕΛΦΩΝ, Π.Ε. ΦΩΚΙΔΑΣ
ΕΜΒΑΔΟΝ	Ε1-2-3-...-34-35-1 = 7.229,20τμ
ΚΛΙΜΑΚΑ	1/500
ΗΜΕΡΟΜΗΝΙΑ	07-2020

ΠΑΝΑΓΙΩΤΗΣ Δ. ΓΟΥΝΑΡΗΣ
ΔΙΠΛ. ΠΟΛΙΤΙΚΟΣ ΜΗΧΑΝΙΚΟΣ
ΜΕΛΟΣ Τ.Ε.Ε. Αρ. ΜΗΤΡΩΟΥ: 124618
ΑΜΦΙΣΣΑ - ΦΩΚΙΔΑ Τ.Κ. 331 00
ΤΗΛ: 6976 594885 , email: panosg@live.com

ΘΕΩΡΗΘΗΚΕ
Και συνοδεύει το 164969 συγγραφο μας με την παρατηρηση οτι δεν εξετασθηκε το ιδιοκτησιακο καθεστως των
ΑΜΦΙΣΣΑ 23.09.2020
Η Προϊσταμένη Αμφισσας
Νικολέττα Π. Τομαρά
Δασοπόνος