ΑΠΟΣΠΑΣΜΑ ΑΠΟΣΤΑΣΕΩΝ ΑΠΟ ΟΙΚΙΣΜΟΥΣ

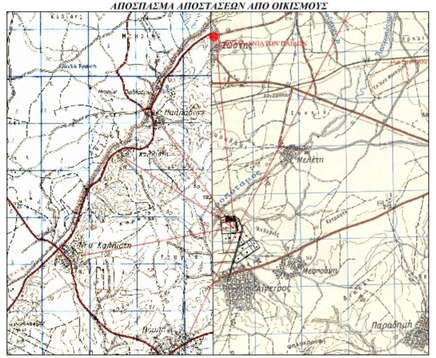

ΑΠΟΣΠΑΣΜΑ ΛΟΡΥΦΟΡΙΚΗΣ ΑΠΕΙΚΟΝΙΣΗΣ ΑΓΡΟΤΕΜΑΧΙΟΥ (Google earth)

ΑΠΟΣΠΑΣΜΑ ΑΝΑΛΛΑΣΜΟΥ ΑΓΡΟΚΤΗΜΑΤΟΣ Ν.ΚΑΛΛΙΣΤΗΣ

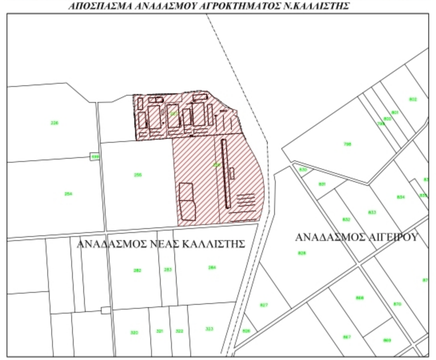

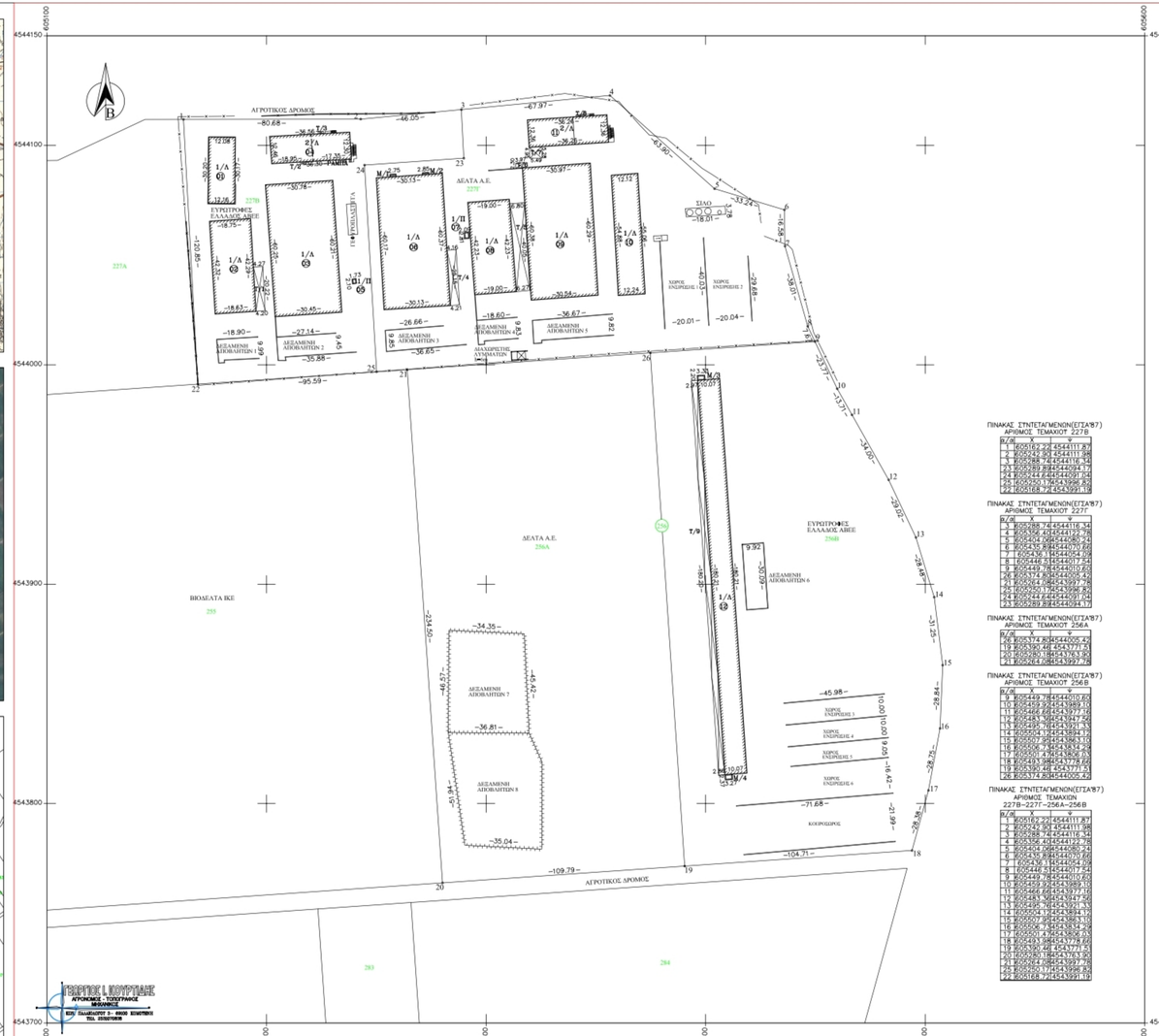

ΠΙΝΑΚΑΣ ΣΥΝΤΕΤΑΓΜΕΝΩΝ(ΕΓΣΑ'87)
ΑΡΙΘΜΟΣ ΤΕΜΑΧΙΟΥ 227Β

Α/Α	Y	X
1	605058.73	4544111.87
2	605049.90	4544111.96
3	605049.90	4544116.34
23	605089.89	4544094.17
24	605089.44	4544091.04
25	605090.74	4543996.85
27	605068.79	4543991.19

ΠΙΝΑΚΑΣ ΣΥΝΤΕΤΑΓΜΕΝΩΝ(ΕΓΣΑ'87)
ΑΡΙΘΜΟΣ ΤΕΜΑΧΙΟΥ 227Γ

Α/Α	Y	X
3	605058.74	4544116.34
4	605056.40	4544122.78
5	605054.09	4544080.24
6	605045.79	4544090.66
7	605036.36	4544057.54
8	605046.15	4544051.64
9	605049.78	4544010.64
26	605074.89	4544005.42
31	605064.78	4543997.79
25	605090.74	4543996.85
27	605068.79	4543991.19

ΠΙΝΑΚΑΣ ΣΥΝΤΕΤΑΓΜΕΝΩΝ(ΕΓΣΑ'87)
ΑΡΙΘΜΟΣ ΤΕΜΑΧΙΟΥ 256Α

Α/Α	Y	X
26	605074.89	4544005.42
19	605090.46	4543771.39
20	605080.78	4543763.99
21	605064.68	4543997.79

ΠΙΝΑΚΑΣ ΣΥΝΤΕΤΑΓΜΕΝΩΝ(ΕΓΣΑ'87)
ΑΡΙΘΜΟΣ ΤΕΜΑΧΙΟΥ 256Β

Α/Α	Y	X
9	605049.78	4544010.64
10	605049.59	4544010.60
11	605049.59	4543989.10
12	605048.39	4543947.99
13	605048.39	4543911.39
14	605004.12	4543894.19
15	605007.27	4543863.31
16	605006.78	4543834.29
17	605001.40	4543806.60
18	605049.39	4543778.66
19	605090.46	4543771.39

ΠΙΝΑΚΑΣ ΣΥΝΤΕΤΑΓΜΕΝΩΝ(ΕΓΣΑ'87)
ΑΡΙΘΜΟΣ ΤΕΜΑΧΙΩΝ
227Β–227Γ–256Α–256Β

Α/Α	Y	X
1	605058.73	4544111.87
2	605049.90	4544111.96
3	605058.74	4544116.34
4	605056.40	4544122.78
5	605054.09	4544080.24
6	605045.79	4544090.66
7	605036.36	4544057.54
8	605046.15	4544051.64
9	605049.78	4544010.64
10	605049.59	4544010.60
11	605049.59	4543989.10
12	605048.39	4543947.99
13	605048.39	4543911.39
14	605004.12	4543894.19
15	605007.27	4543863.31
16	605006.78	4543834.29
17	605001.40	4543806.60
18	605049.39	4543778.66
19	605090.46	4543771.39
20	605080.78	4543763.99
21	605064.68	4543997.79
25	605090.74	4543996.85
27	605068.79	4543991.19

ΣΤΟΙΧΕΙΑ ΑΓΡΟΤΕΜΑΧΙΟΥ

* *ΘΕΣΗ ΑΓΡΟΤΕΜΑΧΙΟΥ*
ΚΤΗΜΑΤΙΚΗ ΠΕΡΙΟΧΗ ΝΕΑΣ ΚΑΛΛΙΣΤΗΣ - Ν. ΡΟΔΟΠΗΣ

* *ΕΜΒΑΔΑ*
Εμβαδόν αγροτεμαχίου(1-2-3-4-5-6-7-8-9-10-11-12-13-14-15-16-17-18-19-20-21-25-22-1)=80960 τ.μ.
το υπόλοιπο αποτελείται από τα τεμάχια εκ'αριθμό 256Α εμβαδού 25755τ.μ., 256Β εμβαδού 25755τ.μ., 227Β εμβαδού 11400τ.μ. και 227Γ εμβαδού 18050τ.μ. ανιδιοκτησία αγροκτήματος Νέας Καλλίστης έτους 1977-1982

Εμβαδόν κτιρίου(01)= 365.73τ.μ.	*Χρήση:αποθήκη , μεταλλική κατασκευή με κάλυψη ιαμμάτινες*
Εμβαδόν κτιρίου(02)= 790.86τ.μ.	*Χρήση:στάβλος , μεταλλική κατασκευή με κάλυψη ιαμμάτινες*
Εμβαδόν κτιρίου(03)= 1843.85τ.μ.	*Χρήση:στάβλος , μεταλλική κατασκευή με κάλυψη ιαμμάτινες*
Εμβαδόν κτιρίου(04)/ υπόγειο= 190.66τμ.	*Χρήση:αποθήκη λεβητοστάσιο, οπλισμένο σκυρόδεμα*
υπόγειο= 450.89τ.μ.	*Χρήση:ηλεκτρήσιο, μεταλλικός σκελετός , τσιμεντόλιθοι*
α' όροφος= 216.27τμ.	*Χρήση:γραφεία , σκελετός από οπλισμένο σκυρόδεμα*
Εμβαδόν κτιρίου(05)= 3.62τ.μ.	*Χρήση:οικιακος γεώργησης , κατασκευή από τσιμεντόλιθους*
Εμβαδόν κτιρίου(06)= 1815.06τ.μ.	*Χρήση:στάβλος , σιδηροκατασκευή με επικάλυψη ιαμμάτινες*
Εμβαδόν κτιρίου(07)= 5.93τ.μ.	*Χρήση :οικιακος γεώργησης , κατασκευή από τσιμεντόλιθους*
Εμβαδόν κτιρίου(08)= 802.30τ.μ.	*Χρήση:στάβλος , σιδηροκατασκευή με επικάλυψη ιαμμάτινες*
Εμβαδόν κτιρίου(09)= 1855.51τ.μ.	*Χρήση:στάβλος , σιδηροκατασκευή με επικάλυψη ιαμμάτινες*
Εμβαδόν κτιρίου(10)= 669.67τ.μ.	*Χρήση: αποθήκη , σιδηροκατασκευή με επικάλυψη ιαμμάτινες*
Εμβαδόν κτιρίου(11)/ανω όροφος= 455.64τ.μ.	*Χρήση:ηρεκτήριο-γραφεία, κατασκευή από τσιμεντόλιθους*
Εμβαδόν κτιρίου(12)= 1815.21τ.μ.	*Χρήση:στάβλος , μεταλλική κατασκευή με επικάλυψη ιαμμάτινες*
Εμβαδόν υπόστεγου(Υ/1)=55.69τ.μ.	*σιδηροκατασκευή με επικάλυψη ιαμμάτινες*
Εμβαδόν υπόστεγου(Υ/2)=2.32τ.μ.	*σιδηροκατασκευή με επικάλυψη ιαμμάτινες*
Εμβαδόν υπόστεγου(Υ/3)=7.52τ.μ.	*σιδηροκατασκευή με επικάλυψη ιαμμάτινες*
Εμβαδόν υπόστεγου(Υ/4)=105.37τ.μ.	*σιδηροκατασκευή με απικάλυψη ιαμμάτινες*
Εμβαδόν υπόστεγου(Υ/5)=262.19τ.μ.	*σιδηροκατασκευή με απικάλυψη ιαμμάτινες*
Εμβαδόν υπόστεγου(Υ/6)=9.59τ.μ.	*σιδηροκατασκευή με απικάλυψη ιαμμάτινες*
Εμβαδόν υπόστεγου(Υ/7)=28.45τ.μ.	*σιδηροκατασκευή με απικάλυψη ιαμμάτινες*
Εμβαδόν υπόστεγου(Υ/8)= 2.55τ.μ.	*σιδηροκατασκευή με απικάλυψη ιαμμάτινες*
Εμβαδόν υπόστεγου(Υ/9)= 525.11τ.μ.	*μεταλλική κατασκευή με επικάλυψη ιαμμάτινες*
Εμβαδόν κτιρίου(Μ/1)= 3.14τ.μ.	*κατασκευή από τσιμεντόλιθους*
Εμβαδόν κτιρίου(Μ/2)= 2.40τ.μ.	*κατασκευή από τσιμεντόλιθους*
Εμβαδόν κτιρίου(Μ/3)= 7.13τ.μ.	*κατασκευή από τσιμεντόλιθους*
Εμβαδόν κτιρίου(Μ/4)= 7.77τ.μ.	*κατασκευή από τσιμεντόλιθους*
Εμβαδόν δεξαμενής(αποβλήτων(1)= 188.58τ.μ.	*κατασκευή από τσιμέντο*
Εμβαδόν δεξαμενής(αποβλήτων(2)= 262.99τ.μ.	*κατασκευή από τσιμέντο*
Εμβαδόν δεξαμενής(αποβλήτων(3)= 261.34τ.μ.	*κατασκευή από τσιμέντο*
Εμβαδόν δεξαμενής(αποβλήτων(4)= 186.47τ.μ.	*κατασκευή από τσιμέντο*
Εμβαδόν δεξαμενής(αποβλήτων(5)= 359.21τ.μ.	*κατασκευή από τσιμέντο*
Εμβαδόν δεξαμενής(αποβλήτων(6)= 298.56τ.μ.	*κατασκευή από τσιμέντο*
Εμβαδόν δεξαμενής(αποβλήτων(7)= 1634.02τ.μ.	*χωμάτινη*
Εμβαδόν δεξαμενής(αποβλήτων(8)= 1982.50τ.μ.	*χωμάτινη*
Εμβαδόν χώρου ενπίρωσης(1)= 809.59τ.μ.	*οριοθετημένος με τσιμεντένια τοιχία*
Εμβαδόν χώρου ενπίρωσης(2)= 593.59τ.μ.	*οριοθετημένος με τσιμεντένια τοιχία*
Εμβαδόν χώρου ενπίρωσης(3)= 459.76τ.μ.	*οριοθετημένος με τσιμεντένια τοιχία*
Εμβαδόν χώρου ενπίρωσης(4)= 439.76τ.μ.	*οριοθετημένος με τσιμεντένιβια τοιχία*
Εμβαδόν χώρου ενπίρωσης (5)= 408.29τ.μ.	*οριοθετημένος με τσιμεντένια τοιχία*
Εμβαδόν χώρου ενπίρωσης(6)= 739.07τ.μ.	*οριοθετημένος με τσιμεντένια τοιχία*
Εμβαδόν κατρουσιού= 1584.04τ.μ.	*οριοθετημένος με τσιμεντένια τοιχία*
Εμβαδόν τσιμεντένιας βάσης σιλό=68.98τ.μ.	
Εμβαδόν διαχωριστή ελαίου= 14.80τ.μ.	*σιδηροκατασκευή*

* *ΣΤΟΙΧΕΙΑ ΔΟΜΗΣΗΣ ΚΑΙ ΚΑΛΥΨΗΣ*
Αριθμός τεμαχίου 227Β:
Δόμηση σύμφωνα με την οικοδομική άδεια 137/98:3743.69τ.μ. Κάλυψη σύμφωνα με την οικοδομική άδεια 137/98:3551.98τ.μ.
Υφιστάμενη δόμηση:3947.57τ.μ. Υφιστάμενη κάλυψη:3543.48τ.μ
Αριθμός τεμαχίου 227Γ:
Δόμηση σύμφωνα με τις οικοδομικές άδειες 136/98 & 455/01:5555.71τ.μ. Κάλυψη σύμφωνα με τις οικοδομικές άδειες 136/98 & 455/01:5364τ.μ.
Υφιστάμενη δόμηση:6539.87τ.μ. Υφιστάμενη κάλυψη:6086.78τ.μ
Αριθμός τεμαχίου 256Β:
Δόμηση σύμφωνα με την οικοδομική άδεια 495/2000:1800τ.μ. Κάλυψη σύμφωνα με την οικοδομική άδεια 495/2000:1800τ.μ.
Υφιστάμενη δόμηση: 1830.11τ.μ. Υφιστάμενη κάλυψη:2355.22τ.μ

* *ΟΡΟΙ ΔΟΜΗΣΗΣ* : *(Π.Δ. 25-5-1985/ΦΕΚ 31-5-1985, 270Δ & Ν.3212/2003 ΦΕΚ 308Α/31-12-2003)*
Κανόνες : Εμβαδόν = 4000 τ.μ.
Πρόσοψη =25 μ. (για αγροτεμάχια που προέρχονται από κατάτμηση μετά τις 31-12-2003)
Περιλκίση: Εμβαδόν = 2000 τ.μ. (αγροτεμάχια που βρίσκονται εντός ζώνης)

* ***ΔΗΛΩΣΗ Ν. 651/77***
Ο κάτωθι υπογεγραμμένος Κονττίδης Γεώργιος Αγρονόμος & Τοπογράφος μηχανικός δηλώνω ότι:
α. το αγροτεμάχιο με στοιχεία (1-2-3-4-5-6-7-8-9-10-11-12-13-14-15-16-17-18-19-20-21-25-22-1) και εμβαδόν 80960τ.μ. που βρίσκεται στην κτηματική περιοχή Νέας Καλλίστης Ν. Ροδόπης είναι άρτιο και οικοδομήσιμο με την προϋπόθεση των απαραίτητων εγκρίσεων για την εκτός σχεδίου δόμηση και με την επιφύλαξη των απαγορεύσεων που προκύπτουν από τις διατάξεις περί αγροτικής γής εφαρμ. περιοχεωγράφησης.
β. το αγροτεμάχιο βρίσκεται εκτός των ορίων οικισμού και εκτός ζώνης.
γ. δεν εμπίπτει στις διατάξεις του 1337/83 περί εφαρμογής σε γη και χρήμα.
δ. το αγροτεμάχιο με στοιχεία (1-2-3-4-5-6-7-8-9-10-11-12-13-14-15-16-17-18-19-20-21-25-22-1) δεν εμπίπτει σε περιοχή λειτουργίας του εθνικού κτηματολογίου.
ε. για τα τεμάχια με αριθμό 227Β, 227Γ, και 256Β έχουν υποβληθεί δηλώσεις τακτοποίησης αυθαίρετων κατασκευών στο πληροφοριακό σύστημα του ΤΕΕ με ηλεκτρονικούς κωδικούς ***467C4052007AEF7C , B11265A29F597138 , EFA807E0E8402AE*** *αντίστοιχα και έχει γίνει η εξόφληση των αναλογούντων προστίμων.*

Υπογραφή μηχανικού

ΓΕΩΡΓΙΟΣ Ι. ΚΟΤΡΤΙΔΗΣ
ΔΙΠΛ. ΑΓΡ. ΤΟΠΟΓΡΑΦΟΣ ΜΗΧΑΝΙΚΟΣ Α.Π.Θ
ΜΕΛΟΣ ΤΕΕ– ΑΡ. ΜΗΤΡΩΟΥ '71918
ΚΩΝ. ΠΑΛΑΙΟΛΟΓΟΥ 3–ΚΟΜΟΤΗΝΗ–ΤΗΛ. 70838
Α.Φ.Μ. 047062957 ΔΟΥ ΚΟΜΟΤΗΝΗΣ

* ***ΣΗΜΕΙΩΣΗ*** :
Τα όρια του αγροτεμαχίου με στοιχεία(1-2-3-4-5-6-7-8-9-10-11-12-13-14-15-16-17-18-19-20-21-25-22-1) με εμβαδόν 80960τ.μ. που βρίσκεται στην κτηματική περιοχή Νέας Καλλίστης έπως περιγράφεται στο πιρόν τοπογραφικό διάγραμμα υλοποιήθηκαν σύμφωνα με τα στοιχεία αναδασωτού αγροκτήματος Νέας Καλλίστης έτους 1977-1982.

Παρατηρήσεις:
1. Το αγροτεμάχιο με στοιχεία (1-2-3-4-5-6-7-8-9-10-11-12-13-14-15-16-17-18-19-20-21-25-22-1)δεν βρίσκεται σε περιοχή κτηματογράφησης του Εθνικού Κτηματολογίου.
2. Οι συντεταγμένες που αναγράφονται στο Τοπογραφικό διάγραμμα είναι στο Ελληνικό Γεωδαιτικό Σύστημα Αναφοράς 1987 (ΕΓΣΑ '87).
3. Οι διαστάσεις και τα εμβαδά ιδρθήκαν από τα εγκεκριμένα στοιχεία του αναδασωτού αγροκτήματος Νέας Καλλίστης.Οι διαφορές που προκύπτουν από τον υπολογισμό με τις συντεταγμένες των κορυφών ορίζονται στην μετατροπή των συντεταγμένων από το προβολικό σύστημα HATT σε ΕΓΣΑ'87.
4. Τα όρια του αγροτεμαχίου υλοποιήθηκαν σύμφωνα με τα στοιχεία αναδασωτού αγροκτήματος Νέας Καλλίστης έτους 1977-1982
5. Η εξάρτηση από το ΕΓΣΑ '87 πραγματοποιήθηκε με σύστημα GPS (Trimble R4) κάνοντας χρήση του Ελληνικού Συστήματος Εντοπισμού (HEPOS).Η ακρίβειαση έγινε με τη μέθοδο της πεγκτικής αποτίσεσης και χρησιμοποιήθηκε τοπλοκτικός σταθμός TRIMBLE M3 5"TM.
6. Το αγροτεμάχιο βρίσκεται εκτός οριοθετημένης περιοχής του δικτύου NATURA 2000 όπως αυτές προκύπτουν από τα διαγράμματα του Υ.Π.Ε.Κ.Α.

ΤΕΧΝΙΚΟ ΓΡΑΦΕΙΟ

ΓΕΩΡΓΙΟΣ ΚΟΥΡΤΙΔΗΣ

ΤΟΠΟΓΡΑΦΟΣ ΜΗΧΑΝΙΚΟΣ

ΙΔΙΟΚΤΗΤΕΣ: *ΕΥΡΩΤΡΟΦΕΣ ΕΛΛΑΔΟΣ ΑΒΕΕ & ΔΕΛΤΑ Α.Ε.*

ΕΡΓΟ : *ΑΠΟΤΥΠΩΣΗ ΑΓΡΟΤΕΜΑΧΙΟΥ*

ΘΕΣΗ : *ΚΤΗΜΑΤΙΚΗ ΠΕΡΙΟΧΗ ΝΕΑΣ ΚΑΛΛΙΣΤΗΣ - Ν. ΡΟΔΟΠΗΣ*

ΘΕΜΑ ΣΧΕΔΙΟΥ :

ΤΟΠΟΓΡΑΦΙΚΟ ΔΙΑΓΡΑΜΜΑ

ΑΡΙΘΜΟΣ ΣΧΕΔΙΟΥ	*1*

ΚΛΙΜΑΚΑ 1:1000

ΧΡΟΝΟΣ ΜΕΛΕΤΗΣ : 08-07-2016

ΣΦΡΑΓΙΔΑ - ΥΠΟΓΡΑΦΗ	*ΘΕΩΡΗΣΗ*
ΓΕΩΡΓΙΟΣ Ι. ΚΟΤΡΤΙΔΗΣ ΔΙΠΛ. ΑΓΡ. ΤΟΠΟΓΡΑΦΟΣ ΜΗΧΑΝΙΚΟΣ Α.Π.Θ ΜΕΛΟΣ ΤΕΕ– ΑΡ. ΜΗΤΡΩΟΥ '71918 ΚΩΝ. ΠΑΛΑΙΟΛΟΓΟΥ 3–ΚΟΜΟΤΗΝΗ–ΤΗΛ. 70838 Α.Φ.Μ. 047062957 ΔΟΥ ΚΟΜΟΤΗΝΗΣ	