ΑΓΡΟΚΤΗΜΑ ΟΜΟΡΦΟΚΚΛΗΣΙΑΣ
ΤΜΗΜΑ ΤΟΥ ΥΠ.ΑΡΙΘΜ.1066β

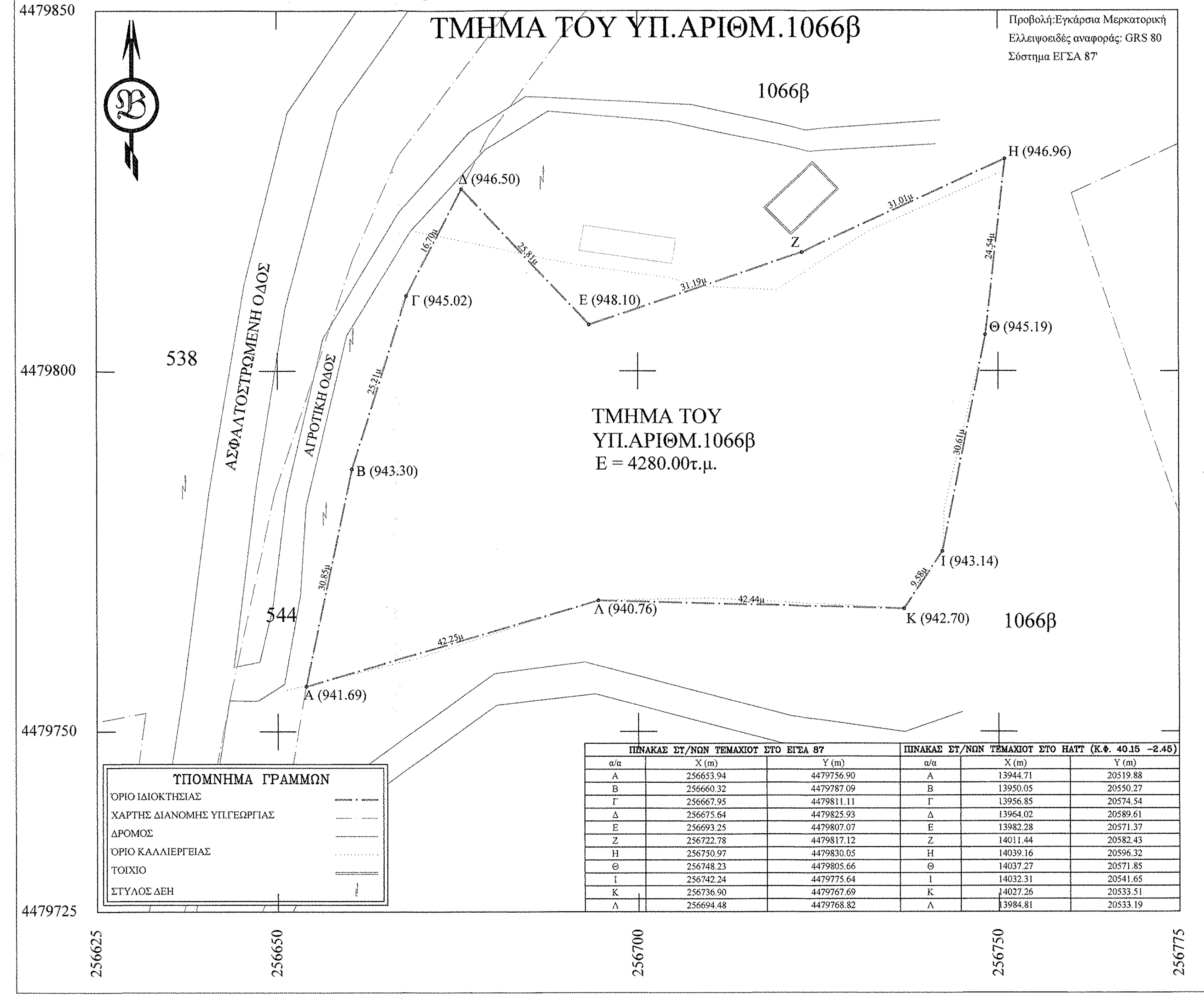
Προβολή:Εγκάρσια Μερκατορική
Ελλειψοειδές αναφοράς: GRS 80
Σύστημα ΕΓΣΑ 87'
1066β
Η (946.96)
Δ (946.50)
Ζ
31.01μ
16.70μ
25.81μ
31.19μ
24.54μ
Γ (945.02)
Ε (948.10)
Θ (945.19)
538
ΑΣΦΑΛΤΟΣΤΡΩΜΕΝΗ ΟΔΟΣ
ΑΓΡΟΤΙΚΗ ΟΔΟΣ
25.21μ
ΤΜΗΜΑ ΤΟΥ
ΥΠ.ΑΡΙΘΜ.1066β
Ε = 4280.00τ.μ.
Β (943.30)
30.61μ
Ι (943.14)
9.58μ
30.85μ
544
42.44μ
Λ (940.76)
Κ (942.70)
1066β
42.25μ
Α (941.69)
4479850
4479800
4479750
4479725
256625
256650
256700
256750
256775

ΥΠΟΜΝΗΜΑ ΓΡΑΜΜΩΝ

ΌΡΙΟ ΙΔΙΟΚΤΗΣΙΑΣ	—— · ——
ΧΑΡΤΗΣ ΔΙΑΝΟΜΗΣ ΥΠ.ΓΕΩΡΓΙΑΣ	— · —
ΔΡΟΜΟΣ	———
ΌΡΙΟ ΚΑΛΛΙΕΡΓΕΙΑΣ	········
ΤΟΙΧΙΟ	═══
ΣΤΥΛΟΣ ΔΕΗ	ǂ

ΠΙΝΑΚΑΣ ΣΤ/ΝΩΝ ΤΕΜΑΧΙΟΥ ΣΤΟ ΕΓΣΑ 87			ΠΙΝΑΚΑΣ ΣΤ/ΝΩΝ ΤΕΜΑΧΙΟΥ ΣΤΟ ΗΑΤΤ (Κ.Φ. 40.15 -2.45)		
α/α	X (m)	Y (m)	α/α	X (m)	Y (m)
Α	256653.94	4479756.90	Α	13944.71	20519.88
Β	256660.32	4479787.09	Β	13950.05	20550.27
Γ	256667.95	4479811.11	Γ	13956.85	20574.54
Δ	256675.64	4479825.93	Δ	13964.02	20589.61
Ε	256693.25	4479807.07	Ε	13982.28	20571.37
Ζ	256722.78	4479817.12	Ζ	14011.44	20582.43
Η	256750.97	4479830.05	Η	14039.16	20596.32
Θ	256748.23	4479805.66	Θ	14037.27	20571.85
Ι	256742.24	4479775.64	Ι	14032.31	20541.65
Κ	256736.90	4479767.69	Κ	14027.26	20533.51
Λ	256694.48	4479768.82	Λ	13984.81	20533.19

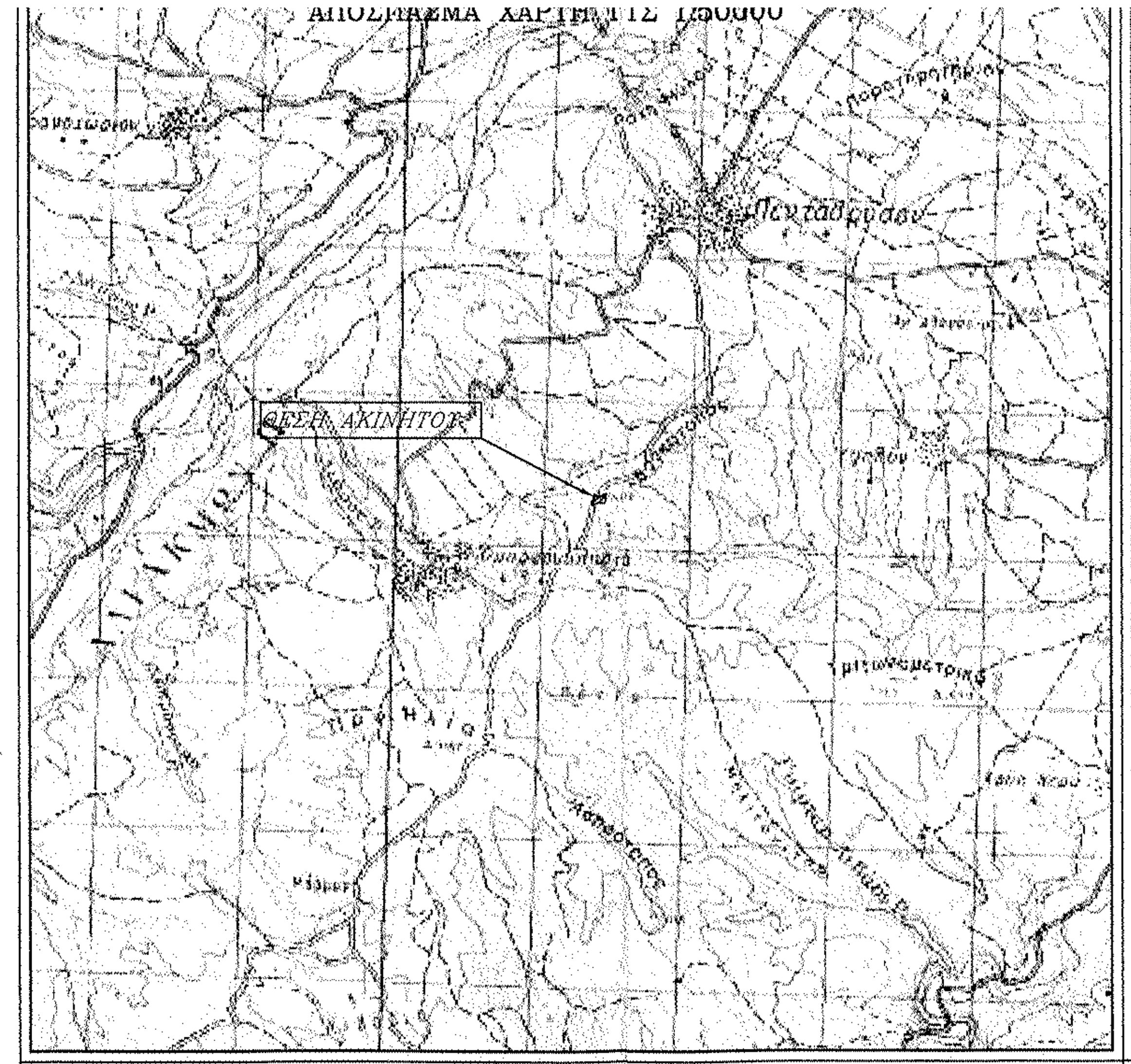
ΑΠΟΣΠΑΣΜΑ ΧΑΡΤΗ ΓΥΣ 1:50000
ΘΕΣΗ ΑΚΙΝΗΤΟΥ
Πενταλόφου

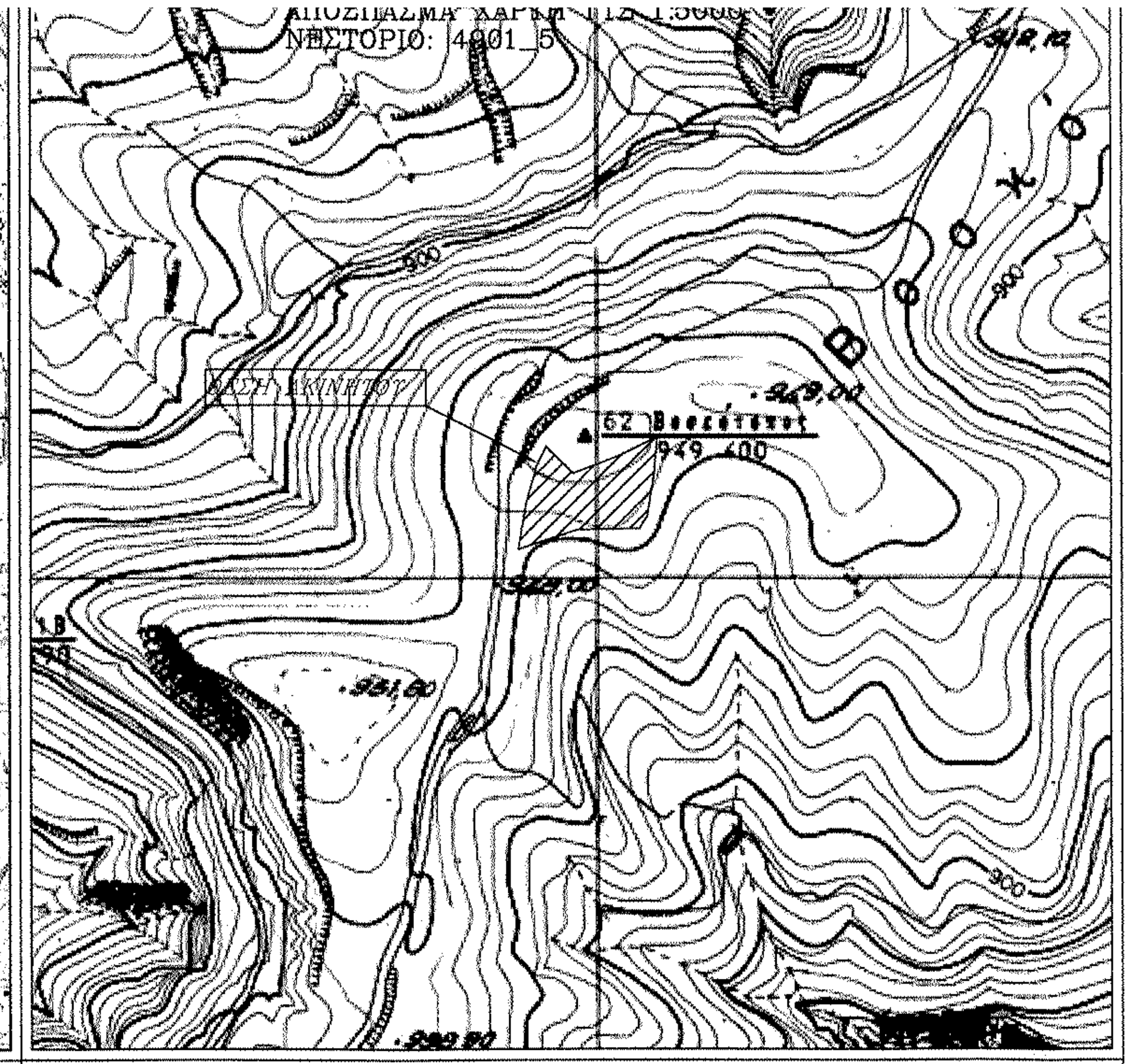
ΑΠΟΣΠΑΣΜΑ ΧΑΡΤΗ ΓΥΣ 1:5000
ΝΕΣΤΟΡΙΟ: 4901_5
ΘΕΣΗ ΑΚΙΝΗΤΟΥ
900

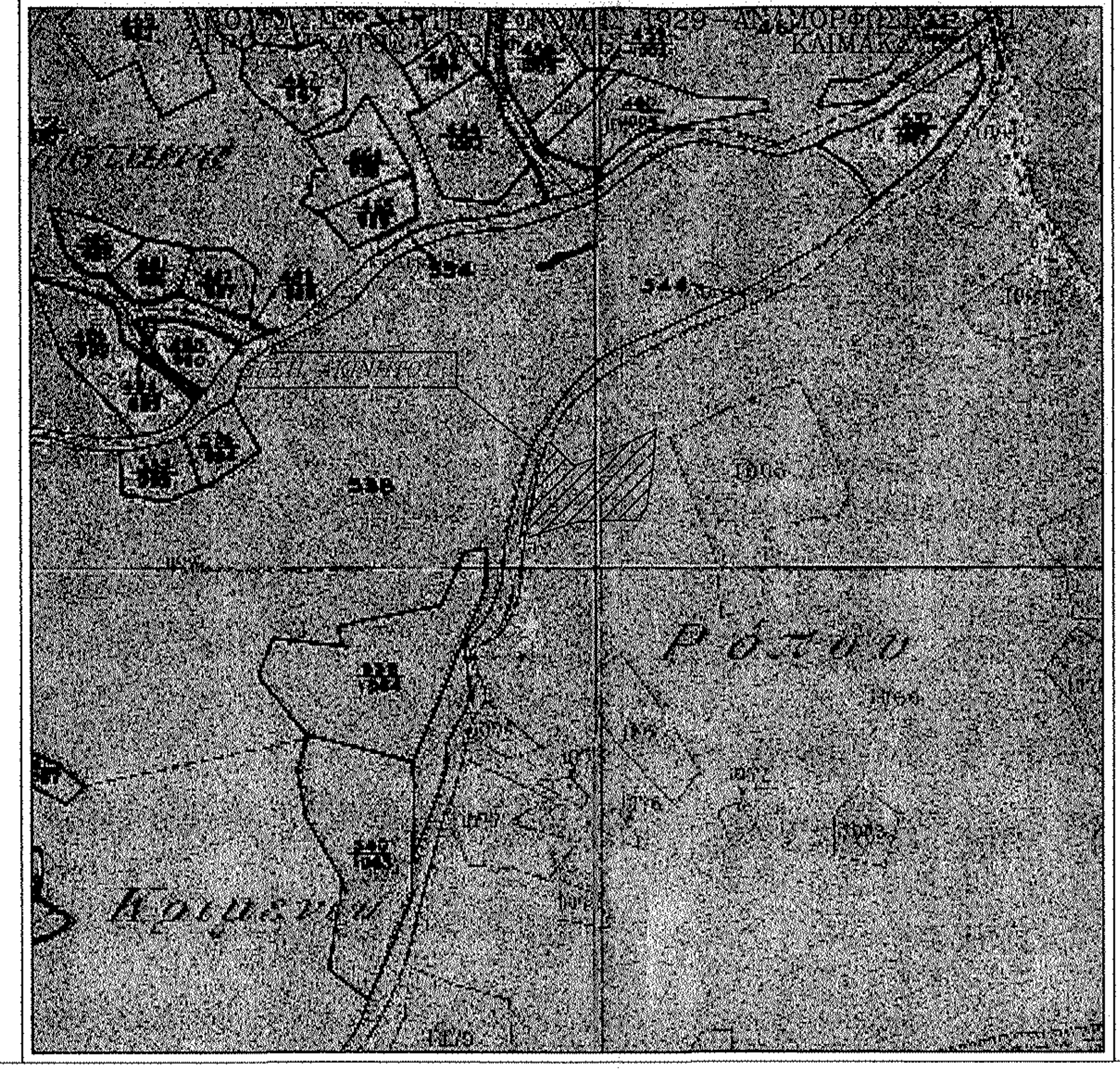
ΑΠΟΣΠΑΣΜΑ ΧΑΡΤΗ ΔΙΑΝΟΜΗΣ 1929 - ΑΝΑΜΟΡΦΩΣΗ 1961
ΑΓΡΟΚΤΗΜΑΤΟΣ ΟΜΟΡΦΟΚΚΛΗΣΙΑΣ ΚΛΙΜΑΚΑ [illegible]
544
Ρόπου
Κοιμενου


ΑΠΟΣΠΑΣΜΑ ΟΡΘΟΦΩΤΟΧΑΡΤΗ ΚΤΗΜΑΤΟΛΟΓΙΟΥ
ΘΕΣΗ ΑΚΙΝΗΤΟΥ

ΣΤΟΙΧΕΙΑ ΕΡΕΥΝΑΣ ΙΔΙΩΤΗ ΜΗΧΑΝΙΚΟΥ

Α. ΟΡΟΙ ΔΟΜΗΣΗΣ: ΕΚΤΟΣ ΣΧΕΔΙΟΥ

ΟΡΙΑ ΓΗΠΕΔΟΥ: **ΑΒΓ...Α** ΤΜΗΜΑ ΤΟΥ ΥΠ.ΑΡΙΘΜ.1066β
ΔΙΑΤΑΓΜΑ ΡΥΜΟΤΟΜΙΑΣ ΕΚΤΟΣ ΣΧΕΔΙΟΥ Π.Δ. 24/31-5-1985 ΦΕΚ 270Δ

	ΠΡΟΣΩΠΟ	ΕΜΒΑΔΟΝ	ΒΑΘΟΣ
ΕΛΑΧΙΣΤΑ ΟΡΙΑ	ΠΡΟΣΩΠΟ: 25μ	ΕΜΒΑΔΟΝ: 4000 τ.μ.	ΒΑΘΟΣ: -
ΠΑΡΕΚΚΛΙΣΗ:	-	4000τ.μ	-

ΣΥΣΤΗΜΑ: 15 ΑΠΟ ΠΛΑΓΙΑ ΟΡΙΑ ΠΟΣΟΣΤΟ ΚΑΛΥΨΗΣ: 10%
ΟΡΟΦΟΙ: 2 ΥΨΟΣ: 7.5 + 1.2 ΣΤΕΓΗ
ΣΥΝΤΕΛ. ΔΟΜΗΣΗΣ: 0.2

Β. ΠΡΑΞΕΙΣ ΤΑΚΤΟΠΟΙΗΣΗΣ:
ΔΕΝ ΥΠΑΡΧΟΥΝ

ΥΠΟΧΡΕΩΣΕΙΣ ΓΗΠΕΔΟΥ:
1.ΠΡΟΣΚΥΡΩΣΕΙΣ: Δεν υπάρχουν
2.ΑΝΑΛΟΓΙΣΜΟΙ: Δεν υπάρχουν

Γ. ΛΕΠΤΟΜΕΡΗΣ ΚΑΘΟΡΙΣΜΟΣ ΡΥΜΟΤΟΜΙΑΣ:
Η ΡΥΜΟΤΟΜΙΑ ΚΑΘΟΡΙΖΕΤΑΙ ΒΑΣΕΙ ΤΟΥ ΙΣΧΥΟΝΤΟΣ ΔΙΑΤΑΓΜΑΤΟΣ ΡΥΜΟΤΟΜΙΑΣ ΚΑΙ ΥΛΟΠΟΙΕΙΤΑΙ ΜΕ ΤΑ ΑΝΑΛΥΤΙΚΑ ΣΤΟΙΧΕΙΑ.

Δ. ΕΜΒΑΔΟΝ ΓΗΠΕΔΟΥ: Ε = 4280.00 τ.μ.

Ε. ΠΡΟΣΔΙΟΡΙΣΜΟΣ ΑΦΕΤΗΡΙΑΣ ΥΨΟΥΣ (άρθρο 10 ΓΟΚ 2000)
ΑΠΟ ΤΟ ΧΩΡΟΣΤΑΘΜΙΚΟ ΔΙΚΤΥΟ ΤΗΣ Γ.Υ.Σ.

Ζ. ΕΝΤΟΣ ΤΟΥ ΓΗΠΕΔΟΥ ΔΕΝ ΔΙΕΡΧΟΝΤΑΙ ΚΑΛΩΔΙΑ ΔΕΗ ΥΨΗΛΗΣ ΤΑΣΗΣ, ΑΓΩΓΟΣ ΦΥΣΙΚΟΥ ΑΕΡΙΟΥ Ή ΡΕΜΑ.

Η.ΤΟ ΓΗΠΕΔΟ ΒΡΙΣΚΕΤΑΙ ΕΚΤΟΣ ΣΧΕΔΙΟΥ & ΕΚΤΟΣ Ζ.Ο.Ε.

Θ. ΤΟ ΓΗΠΕΔΟ ΒΡΙΣΚΕΤΑΙ ΣΕ ΠΕΡΙΟΧΗ ΥΠΟ ΚΤΗΜΑΤΟΓΡΑΦΗΣΗ

Ι. ΤΟ ΓΗΠΕΔΟ ΒΡΙΣΚΕΤΑΙ ΕΚΤΟΣ NATURA

Ο ΣΥΝΤΑΞΑΣ:

ΑΝΤΩΝΙΑΔΗΣ ΒΑΣΙΛΕΙΟΣ του ΚΩΝ.
ΑΓΡΟΝΟΜΟΣ ΤΟΠΟΓΡΑΦΟΣ ΜΗΧΑΝΙΚΟΣ
ΔΙΠΛΩΜΑΤΟΥΧΟΣ ΑΠΘ
Α.Μ. ΤΕΕ 107575
ΑΛ. ΚΟΜΝΗΝΟΥ 7 - ΚΑΣΤΟΡΙΑ
ΤΗΛ: 24670 22144 FAX: 24670 22147
Α.Φ.Μ. 105251665 - ΔΟΥ: ΚΑΣΤΟΡΙΑΣ

ΔΗΛΩΣΗ ΥΛΟΠΟΙΗΣΗΣ ΟΡΙΩΝ
Ο ΥΠΟΓΕΓΡΑΜΜΕΝΟΣ .... ΙΔΙΟΚΤΗΤΗΣ ΤΟΥ ΓΗΠΕΔΟΥ ΠΟΥ ΦΑΙΝΕΤΑΙ ΣΤΟ ΔΙΑΓΡΑΜΜΑ ΑΥΤΟ ΜΕ ΤΑ ΣΤΟΙΧΕΙΑ **ΑΒΓ...Α** ΔΗΛΩΝΩ ΟΤΙ ΤΑ ΟΡΙΑ ΠΟΥ ΕΧΩ ΥΛΟΠΟΙΗΣΕΙ ΣΕ ΑΥΤΟ ΕΙΝΑΙ ΟΡΘΑ.
Ο ΔΗΛΩΝ

ΕΡΓΟΔΟΤΗΣ :

ΕΡΓΟ : ΠΑΡΑΧΩΡΗΣΗ ΚΑΤΑ ΧΡΗΣΗ
ΤΜΗΜΑΤΟΣ ΤΟΥ ΥΠ.ΑΡΙΘΜ.1066β

ΘΕΣΗ : ΑΓΡΟΚΤΗΜΑ ΟΜΟΡΦΟΚΚΛΗΣΙΑΣ
ΔΙΑΝΟΜΗ 1929 - ΑΝΑΜΟΡΦΩΣΗ 1961

ΑΝΤΩΝΙΑΔΗΣ ΒΑΣΙΛΕΙΟΣ
ΑΓΡΟΝΟΜΟΣ ΤΟΠΟΓΡΑΦΟΣ ΜΗΧΑΝΙΚΟΣ

ΜΕΛΕΤΗΤΗΣ

ΘΕΜΑ ΣΧΕΔΙΟΥ

ΤΟΠΟΓΡΑΦΙΚΟ ΔΙΑΓΡΑΜΜΑ

ΑΡΙΘΜΟΣ ΣΧΕΔΙΟΥ

T-1

ΕΛΕΓΧΘΗΚΕ ΚΑΙ ΔΙΟΡΘΩΘΗΚΕ
Καστοριά ..01../..09../..2020.....
Αυτ.ή... που ενήργησε την αυτοψία
ΠΑΠΑΔΟΠΟΥΛΟΥ ΙΩΑΝΝΑ
ΔΑΣΟΛΟΓΟΣ

ΚΛΙΜΑΚΑ ΣΧΕΔΙΟΥ: 1:500

ΧΡΟΝΟΣ ΜΕΛΕΤΗΣ : ΑΥΓΟΥΣΤΟΣ 2019

Ο ΣΥΝΤΑΞΑΣ	**ΘΕΩΡΗΣΗ**
ΑΝΤΩΝΙΑΔΗΣ ΒΑΣΙΛΕΙΟΣ του ΚΩΝ. ΑΓΡΟΝΟΜΟΣ ΤΟΠΟΓΡΑΦΟΣ ΜΗΧΑΝΙΚΟΣ ΔΙΠΛΩΜΑΤΟΥΧΟΣ ΑΠΘ Α.Μ. ΤΕΕ 107575 ΑΛ. ΚΟΜΝΗΝΟΥ 7 - ΚΑΣΤΟΡΙΑ ΤΗΛ: 24670 22144 FAX: 24670 22147 Α.Φ.Μ. 105251665 - ΔΟΥ: ΚΑΣΤΟΡΙΑΣ	Το παρόν συνοδεύει την 106098/02-09-20.. απόφασή μας Καστοριά .....02-09-2020.. Η Προϊσταμένη Δ/νσης Δασών ΠΟΥΛΟΥ Ζ. ΑΡΓΥΡΩ ΟΓΟΣ