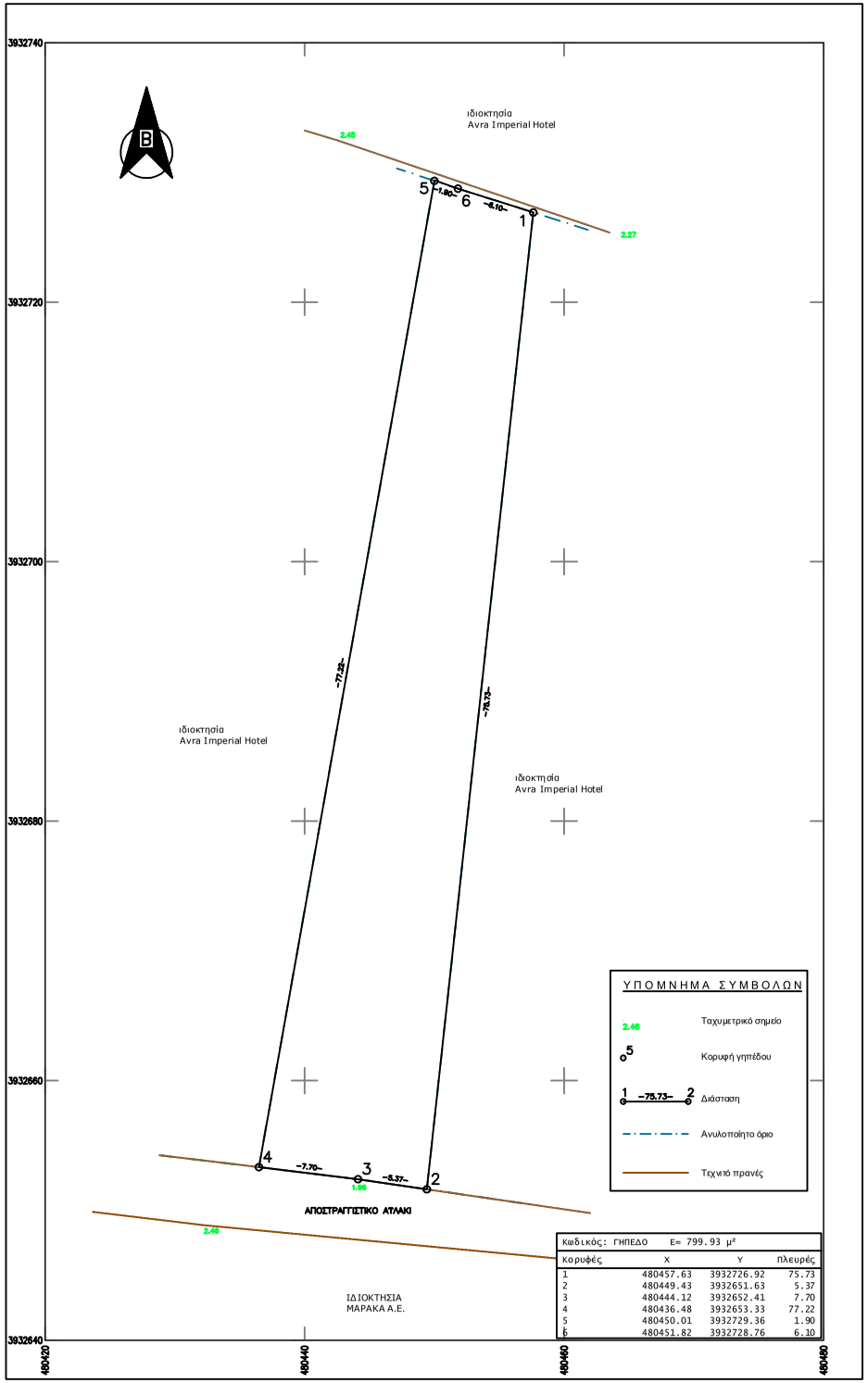

Κωδικός: ΓΗΠΕΔΟ Ε= 799.93 μ²

Κορυφές	X	Y	Πλευρές
1	480457.63	3932726.92	75.73
2	480449.43	3932651.63	5.37
3	480444.12	3932652.41	7.70
4	480436.48	3932653.33	77.22
5	480450.01	3932729.36	1.90
6	480451.82	3932728.76	6.10

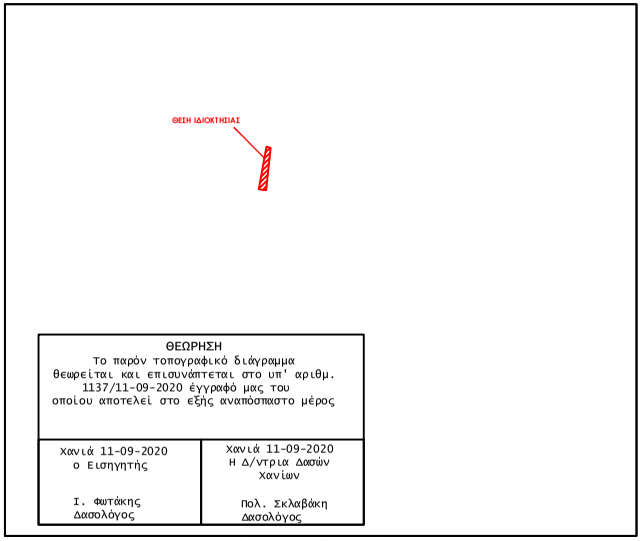

ΘΕΩΡΗΣΗ

Το παρόν τοπογραφικό διάγραμμα θεωρείται και επισυνάπτεται στο υπ' αριθμ. 1137/11-09-2020 έγγραφό μας του οποίου αποτελεί στο εξής αναπόσπαστο μέρος

Χανιά 11-09-2020 ο Εισηγητής Ι. Φωτάκης Δασολόγος	Χανιά 11-09-2020 Η Δ/ντρια Δασών Χανίων Πολ. Σκλαβάκη Δασολόγος

Αεροφωτογραφία Κτηματολογίου
ΚΛΙΜΑΚΑ 1:5.000

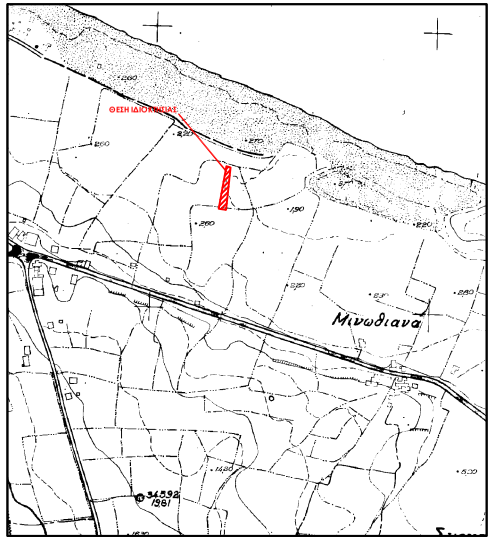

Απόσπασμα Χάρτη Γ.Υ.Σ.
ΚΛΙΜΑΚΑ 1:5.000

ΔΗΛΩΣΗ ΜΗΧΑΝΙΚΟΥ Ν.651/1977

Δηλώνω σύμφωνα με το νόμο για το γήπεδο με στοιχεία (1-2-3-4-5-6-1) και με εμβαδόν 799.93 μ², που βρίσκεται στη θέση "Λειβάδια" εκτός των ορίων του οικισμού "Κολυμβάρι", Δημοτικής Ενότητας Κολυμβαρίου, Δήμου Πλατανιά της Π.Ε. Χανίων ότι:

α) είναι μη άρτιο και μη οικοδομήσιμο, σύμφωνα με τις Πολεοδομικές διατάξεις που ισχύουν σήμερα.

β) βρίσκεται εκτός Σχεδίου Πόλεως, εκτός ορίων οικισμού "Κολυμβάρι",

γ) δεν εμπίπτει στις διατάξεις του Ν.1337/83 ή του Π.Δ. 20/30-8-85 ΦΕΚ 414Δ όπως τροπ. με το άρθρο 1 του Ν.4315/2014 περί εισφορών σε γη και χρήμα,

δ) εντός αυτού δεν διέρχονται εναέριες γραμμές μεταφοράς υψηλής τάσης της Δ.Ε.Η. ή αγωγός φυσικού αερίου και

ε) εντός αυτού και κατά μήκος του προσώπου του εν θεμάτι γηπέδου δεν υπάρχουν δέντρα,

Ο μηχανικός

W:\office_backup\??? & ???\??????????

ΕΜΒΑΔΟΝ ΓΗΠΕΔΟΥ

Εμβαδόν γηπέδου: (1-2-3-4-5-6-1)= 799.93 μ²

ΠΑΡΑΤΗΡΗΣΕΙΣ:

1) Το διάγραμμα είναι ενταγμένο στο κρατικό σύστημα συντεταγμένων Ε.Γ.Σ.Α.΄87.

2) Οι διαστάσεις και τα εμβαδά υπολογίσθηκαν αναλυτικά από τις συν/νες των κορυφών.

3) Η εξάρτηση από το Ε.Γ.Σ.Α.'87 πραγματοποιήθηκε με σύστημα GPS και κάνοντας χρήση του Ελληνικού Συστήματος Εντοπισμού - HEPOS.

4) Απόσταση από θάλασσα 130 μέτρα.

5) Η περιοχή δεν έχει ενταχθεί στο Εθνικό Κτηματολόγιο.

6) Βρίσκεται εκτός επιτηρούμενης ζώνης Ναυστάθμου Κρήτης (Π.Δ.165/02 ΦΕΚ150Α/28-6-2002), εκτός επιτηρούμενης ζώνης Ναυτικού Οχυρού Δρεπάνου Π.Δ.18/02 της 20-12-02 (ΦΕΚ 15Α/28-01-03) και εκτός των παραμεθορίων περιοχών του Νομού Χανίων (V Μεραρχία) (Υπ.Απ.Φ.100/59982/21-12-90 ΦΕΚ836Β/28-12-1990).

7) Τα όρια και τους όμορους μου υπέδειξε ο εργοδότης.

8) Βρίσκεται εκτός της διανομής του έτους 1961 του τέως Εφεδρικού Ταμείου Χανίων.

9) Βρίσκεται εντός Προστατευμένων Περιοχών (Natura 2000) Φ.Ε.Κ. 60Α/31-3-2011 όπως τροπ. με την Κ.Υ.Α. 50743/11-12-2017 Φ.Ε.Κ. 4432Β/15-12-2017.

ΣΤΟΙΧΕΙΑ ΗΛΕΚΤΡΟΝΙΚΗΣ ΥΠΟΒΟΛΗΣ (άρθρο 3,παρ.4 Υ.Α. 27623/1752/ΦΕΚ 2216Β'/14-6-2018)

Το παρόν διάγραμμα υποβλήθηκε ηλεκτρονικά στον ψηφιακό Υποδοχέα του ΝΠΔΔ "Ελληνικό Κτηματολόγιο" και έλαβε μοναδικό Κωδικό Ηλεκτρονικού Διαγράμματος (ΚΗΔ) 366783/10-10-2019

ΤΕΧΝΙΚΟ ΓΡΑΦΕΙΟ
ΒΕΓΛΙΡΗ ΜΙΧΑΛΗ
ΑΓΡΟΝΟΜΟΣ & ΤΟΠΟΓΡΑΦΟΣ ΜΗΧΑΝΙΚΟΣ Ε.Μ.Π.
ΕΛΕΥΘΕΡΙΟΥ ΓΚΙΖΗ 1ΑΣ ΧΑΝΙΑ ΑΠΟ.ΤΚ: 73131 ΤΗΛ.:2821044020

ΕΡΓΟΔΟΤΕΣ
ΚΟΛΥΜΒΑΡΙ ΞΕΝΟΔΟΧΕΙΑΚΕΣ & ΤΟΥΡΙΣΤΙΚΕΣ ΕΠΙΧΕΙΡΗΣΕΙΣ Α.Ε.

ΕΡΓΟ
ΑΠΟΤΥΠΩΣΗ

ΘΕΣΗ
"ΛΕΙΒΑΔΙΑ"
ΕΚΤΟΣ ΟΙΚΙΣΜΟΥ ΚΟΛΥΜΒΑΡΙΟΥ
ΔΗΜΟΣ ΠΛΑΤΑΝΙΑ ΠΕΡΙΦ. ΕΝΟΤΗΤΑ ΧΑΝΙΩΝ

ΘΕΜΑ ΣΧΕΔΙΟΥ
ΤΟΠΟΓΡΑΦΙΚΟ ΔΙΑΓΡΑΜΜΑ

ΧΡΟΝΟΣ ΜΕΛΕΤΗΣ: Σεπτέμβριος 2019

ΚΛΙΜΑΚΑ	ΑΡΙΘΜΟΣ ΣΧΕΔΙΟΥ
1 : 200	1

Ο ΣΥΝΤΑΞΑΣ	ΘΕΩΡΗΣΗ ΥΠΗΡΕΣΙΑΣ