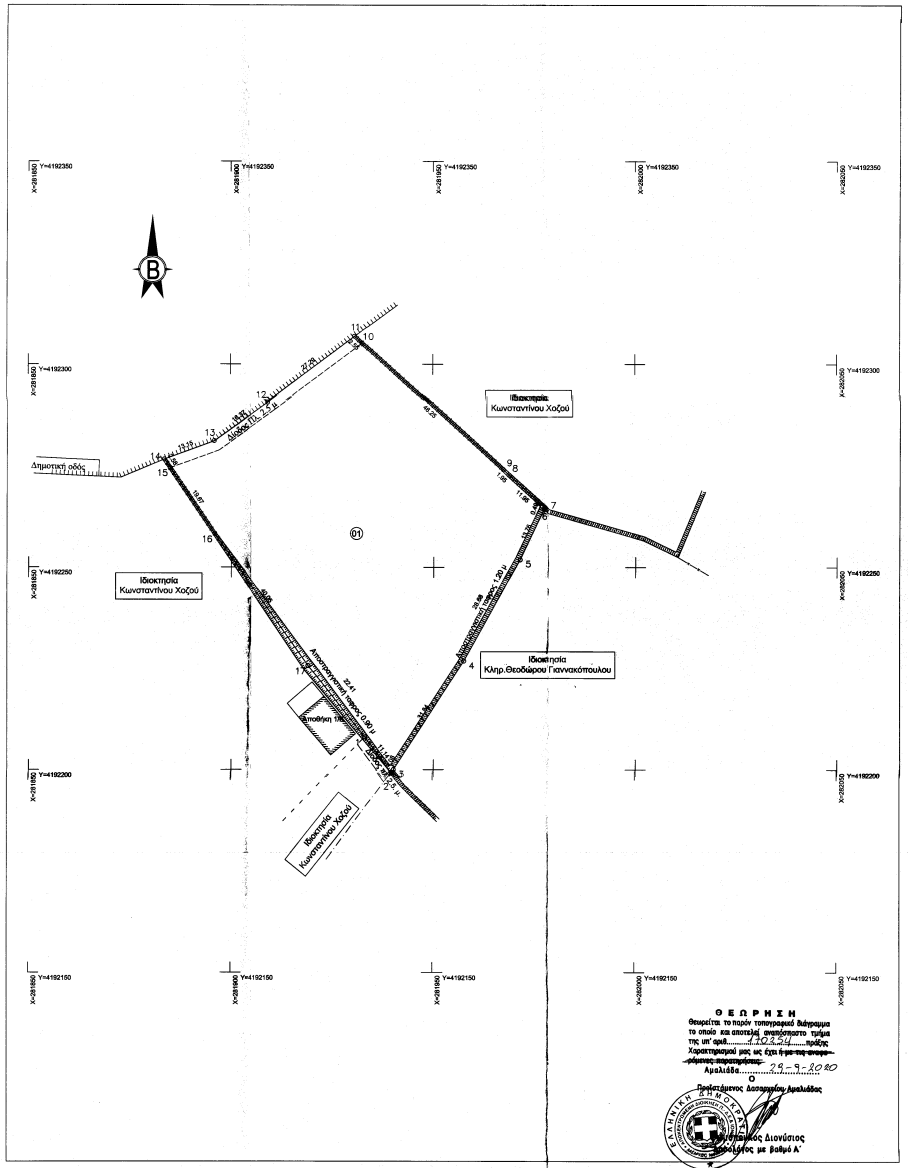


ΑΠΟΣΠΑΣΜΑ ΟΡΘΟΦΩΤΟΧΑΡΤΗ ΚΤΗΜΑΤΟΛΟΓΙΟΥ
ΚΛΙΜΑΚΑ : 1/2.000

ΑΠΟΣΠΑΣΜΑ ΧΑΡΤΗ ΓΥΣ
Φ.Χ. " 5263-1 " - ΚΛΙΜΑΚΑ : 1/5.000

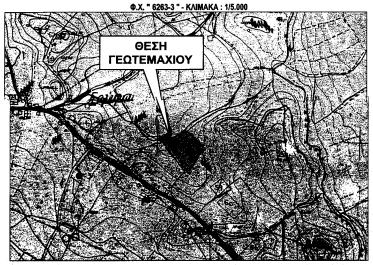


ΑΠΟΣΠΑΣΜΑ ΧΑΡΤΗ Γ.Υ.Σ
Φ.Χ. : " ΓΟΥΜΕΡΟΝ " - ΚΛΙΜΑΚΑ : 1/50.000

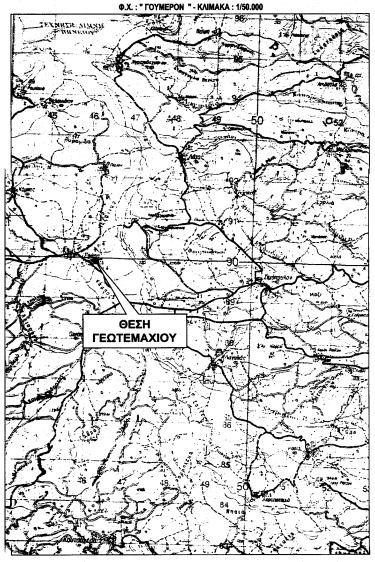


## ΥΠΟΜΝΗΜΑ

| | | | |
|---|---|---|---|
| 1,2...n | Χαρακτηρισμός Κορυφών τεμαχίου | ..... | Φρυδί πρανούς |
| 15.00 | Αποστάσεις μεταξύ των κορυφών | - - - - - | Πόδι πρανούς |
| —·—·— | Αξονική γραμμή ορίων τεμαχίου | | Πυλώνας Δ.Ε.Η |
| | Διαγράμμιση Κτίσματος | | Πυλώνας Ο.Τ.Ε |
| —×—×— | Περίφραξη | 1/Π | Αριθμός αρίθμ/Πόλκα |
| —o—o— | Κήγκελο | 1/Κ | Αριθμός αρίθμ/Καρεμιδιάς |
| | Οριογραμμή ασφάλτου | 1/Ε | Αριθμός αρίθμ/Ελιάς |
| — — — | Αγροτικός δρόμος | Β.Χ | Βοηθητικός χώρος |

ΠΙΝΑΚΑΣ ΣΥΝΤΕΤΑΓΜΕΝΩΝ ΚΟΡΥΦΩΝ ΤΕΜΑΧΙΟΥ ΕΓΣΑ87

Καθ.ικός: 01 Ε= 5060.00 μ²

| Κορυφές | Χ | Υ | Πλευρές |
|---|---|---|---|
| 1 | 281933.16 | 4192208.09 | 11.14 |
| 2 | 281939.70 | 4192199.08 | 1.08 |
| 3 | 281940.19 | 4192200.04 | 31.84 |
| 4 | 281957.46 | 4192226.80 | 28.68 |
| 5 | 281971.37 | 4192251.88 | 13.76 |
| 6 | 281977.27 | 4192264.31 | 0.49 |
| 7 | 281977.44 | 4192264.78 | 11.95 |
| 8 | 281968.57 | 4192272.79 | 1.95 |
| 9 | 281967.16 | 4192274.12 | 46.25 |
| 10 | 281932.88 | 4192305.17 | 2.55 |
| 11 | 281930.99 | 4192306.88 | 27.29 |
| 12 | 281909.05 | 4192290.65 | 16.37 |
| 13 | 281895.71 | 4192281.15 | 13.15 |
| 14 | 281883.38 | 4192276.59 | 2.58 |
| 15 | 281884.83 | 4192274.46 | 19.67 |
| 16 | 281895.89 | 4192258.19 | 40.05 |
| 17 | 281919.23 | 4192225.65 | 22.41 |

## ΕΜΒΑΔΟΜΕΤΡΗΣΗ

Ε (1,2,3,4,5,6,7,8,9,10,11,12,13,14,15,16,17,1) = 5060.00 μ²

## ΟΡΟΙ ΔΟΜΗΣΗΣ

Π.Δ. 24-5-85 - ΦΕΚ 270Δ/31-5-85 & ν. 3212 - ΦΕΚ 308Α/31-12-03

## ΔΗΛΩΣΗ ΟΡΙΩΝ ΙΔΙΟΚΤΗΤΗ

Δηλώνω υπεύθυνα ότι τα όρια που υπέδειξα για την εκπόνηση του τοπογραφικού διαγράμματος είναι ακριβή και ορθά.

ο Ιδιοκτήτης

## ΠΑΡΑΤΗΡΗΣΕΙΣ

- Τίτλοι ιδιοκτησίας : 16523/2.8.1991 Συμβ.Γονικής Παροχής Συμβ.Αμαλιάδας Πέτρου Τσάγκα
- Μέθοδος αποτύπωσης : Λήψη γεωγραφικών και πολικών συντεταγμένων.
- Οργάνα λήψης μετρήσεων: GPS Leica GS14 Net Rover & Ταχύμετρο Leica TS 07.
- Επεξεργασία για μετρήσεων : Leica Geo Office.
- Υπολογισμός εμβαδού : Τύπος του GAUSS.
- Σύστημα αναφοράς : Κρατικό σύστημα αναφοράς ΕΓΣΑ87.
- Η εξάρτηση από το ΕΓΣΑ'87 πραγματοποιήθηκε με σύστημα GPS και κάνοντας χρήση του Ελληνικού Συστήματος Εντοπισμού - HEPOS
- Το ναι/όχι ως γεωτεμάχιο έχει χρήση ηλιώνα

*ΔΗΛΩΣΗ Ν.651/77 , Άρθρο 5*

*Ο κάτωθι Μηχανικός, δηλώνω υπεύθυνα ότι το παρακάτω γεωτεμάχιο υπό τα στοιχεία:*
*Ε (1,2,3,4,5,6,7,8,9,10,11,12,13,14,15,16,17,1) εμβαδού 5060.00 μ² που βρίσκεται στην θέση " Αχλαδιές " στην αγροτική περιφέρεια της Τ.Κ. Εφύρας, της Δημοτικής Ενότητας Πηνειας, του Δήμου Ήλιδας, της Περιφερειακής Ενότητας ΗΛΕΙΑΣ, της Περιφέρειας ΔΥΤΙΚΗΣ ΕΛΛΑΔΟΣ :*
*α) είναι εκτός εγκεκριμένου σχεδίου πόλεως, εντός ακτίνας οριοθέτησης 800,00μ. οικισμού, εκτός Αναδασμού,εκτός Ζ.Ο.Ε.*
*β) απέχει από την θάλασσα απόσταση άνω των 800 μέτρων*
*γ) Δεν οφείλει εισφορά σε γη και σε χρήμα σύμφωνα με το Ν.1337/83.*
*δ) είναι άρτιο και οικοδομήσιμο σύμφωνα με την ισχύουσα σήμερα νομοθεσία και Ν.Ο.Κ. (Κατώτατο έγκυρης Διασαρχείου, Αρχαιολογίας ).*
*ε)εντός αυτού δε διέρχονται εναέριες γραμμές μεταφοράς υψηλής τάσης της ΔΕΗ*
*σε/εντός αυτού ή σε απόσταση μικρότερη των 20μ από αυτό δε διέρχεται ρέμα.*
*ζ)Το ακίνητο δεν έχει χαρακτηριστεί ως ΓΥΠΠ μέσω εγκεκριμένου πολεοδομικού σχεδίου (ΤΠΣ) ή σχεδίου Χωρικής Οικιστικής Οργάνωσης Ανοιχτής Πόλης (ΣΧΟΑΠ) του Ν.2508/1997 (ΦΕΚ 124Α) ή σχεδίου ζωνών οικιστικού ελέγχου (ΖΟΕ) του άρθρου 29 του Ν.1337/1983(ΦΕΚ Α33)*

*Ο ΜΗΧΑΝΙΚΟΣ*

ΠΑΥΛΟΠΟΥΛΟΣ Β. ΧΑΡΑΛΑΜΠΟΣ
ΤΟΠΟΓΡΑΦΟΣ ΜΗΧΑΝΙΚΟΣ Τ.Ε.
Α.Μ./ΕΕΤΕΜ: 46782 - ΜΕΛΟΣ Τ.Ε.Ε.:16653
ΚΑΡΑΪΣΚΑΚΗ 1 & ΠΥΡΡΩΝΟΣ ΑΜΑΛΙΑΔΑ ΤΚ 27100
ΤΗΛ.: 2622408589 / 6977 980 167
Α.Φ.Μ.: 133053989 - Δ.Ο.Υ.: ΑΜΑΛΙΑΔΑΣ

**ΥΠΕΥΘΥΝΗ ΔΗΛΩΣΗ άρθρου 8 του Ν.1599/1986**

Το ακίνητο στο παρόν Τοπογραφικό Διάγραμμα, που βρίσκεται εντός ακτίνας 800,00 μ. οικισμού Λιγής, Δ.Ήλιδας, Π.Ε. Ηλείας, περιοχή στην οποία έχουν κυρωθεί (μερικώς) δασικοί χάρτες,βρίσκεται σε τμήμα εκτός δασικής ανάρτησης.

Ο μηχανικός

ΠΑΥΛΟΠΟΥΛΟΣ Β. ΧΑΡΑΛΑΜΠΟΣ
ΤΟΠΟΓΡΑΦΟΣ ΜΗΧΑΝΙΚΟΣ Τ.Ε.
Α.Μ./ΕΕΤΕΜ: 46782 - ΜΕΛΟΣ Τ.Ε.Ε.:16653
ΚΑΡΑΪΣΚΑΚΗ 1 & ΠΥΡΡΩΝΟΣ ΑΜΑΛΙΑΔΑ ΤΚ 27100
ΤΗΛ.: 2622408589 / 6977 980 167
Α.Φ.Μ.: 133053989 - Δ.Ο.Υ.: ΑΜΑΛΙΑΔΑΣ


ΤΕΧΝΙΚΟ ΓΡΑΦΕΙΟ

**ΧΑΡΑΛΑΜΠΟΣ Β. ΠΑΥΛΟΠΟΥΛΟΣ**

**Τοπογράφος Μηχανικός Τ.Ε.**
**Α.Μ. / ΕΕΤΕΜ : 46782 - Α.Μ. / ΤΕΕ : 16653**

**Καραϊσκάκη 1 & Πύρρωνος - Αμαλιάδα**
**Τηλ.: 2622 408 589 Κιν.: 697 798 0167**
**email: pavlchar@hotmail.com**


ΤΙΤΛΟΣ ΈΡΓΟΥ:
# ΤΟΠΟΓΡΑΦΙΚΟ ΔΙΑΓΡΑΜΜΑ
## Χρήση: Γνωμοδότηση Π.Ε.Χ.Ω.Π & Χαρακτηρισμός Δασαρχείου

ΘΕΣΗ : "ΑΧΛΑΔΙΕΣ" ΑΓΡ.ΠΕΡ.Τ.Κ.ΕΦΥΡΑΣ
Δ.Ε. : ΠΗΝΕΙΑΣ ΔΗΜΟΣ : ΗΛΙΔΑΣ
ΠΕΡΙΦΕΡΕΙΑΚΗ ΕΝΟΤΗΤΑ : ΗΛΕΙΑΣ

ΕΡΓΟΔΟΤΗΣ : ΑΝΑΣΤΑΣΙΑ ΧΟΖΟΥ

| ΜΕΛΕΤΗ ΣΥΝΤΑΞΗ | ΧΑΡΑΛΑΜΠΟΣ Β. ΠΑΥΛΟΠΟΥΛΟΣ | | |
|---|---|---|---|
| ΗΜΕΡΟΜΗΝΙΑ ΑΥΓΟΥΣΤΟΣ 2017 | ΚΛΙΜΑΚΑ : 1/500 | ΑΡ. ΣΧΕΔΙΟΥ | **T2** |

Το παρόν τοπογραφικό διάγραμμα υποβλήθηκε ηλεκτρονικά στην ψηφιακή υπηρεσία του ΝΠΔΔ " Ελληνικό Κτηματολόγιο" και βάσει μοναδικού Κ/Α ...../...../..... σύμφωνα με το αρθρ. 3 παρ. 4 Υ.Α. 27623/1752/ΦΕΚ 2216/Β/14-06-18

ΣΦΡΑΓΙΔΑ-ΥΠΟΓΡΑΦΗ

ΣΦΡΑΓΙΔΑ-ΥΠΟΓΡΑΦΗ

ΠΑΥΛΟΠΟΥΛΟΣ Β. ΧΑΡΑΛΑΜΠΟΣ
ΤΟΠΟΓΡΑΦΟΣ ΜΗΧΑΝΙΚΟΣ Τ.Ε.
Α.Μ./ΕΕΤΕΜ: 46782 - ΜΕΛΟΣ Τ.Ε.Ε.:16653
ΚΑΡΑΪΣΚΑΚΗ 1 & ΠΥΡΡΩΝΟΣ ΑΜΑΛΙΑΔΑ ΤΚ 27100
ΤΗΛ.: 2622408589 / 6977 980 167
Α.Φ.Μ.: 133053989 - Δ.Ο.Υ.: ΑΜΑΛΙΑΔΑΣ