ΕΡΓΟΔΟΤΗΣ: ΠΕΤΡΑΚΗ ΧΑΡΙΚΛΕΙΑ ΤΟΥ ΠΑΝΤΕΛΗ

ΕΡΓΟ: ΧΑΡΑΚΤΗΡΙΣΜΟΣ ΤΜΗΜΑΤΟΣ ΓΗΠΕΔΟΥ ΑΠΟ ΔΙΕΥΘΥΝΣΗ ΔΑΣΩΝ

ΘΕΣΗ ΕΡΓΟΥ: ΠΕΡΙΟΧΗ "ΜΕΤΟΧΙ" ΕΚΤΟΣ ΣΧΕΔΙΟΥ
ΔΗΜΟΥ ΕΠΙΣΚΟΠΗΣ ΡΕΘΥΜΝΟΥ (ΤΕΩΣ ΛΑΠΠΑΙΩΝ), ΝΟΜΟΥ ΡΕΘΥΜΝΟΥ
ΚΑΕΚ 410500912032

ΜΕΛΕΤΗΤΗΣ: ΧΡΙΣΤΙΝΑΚΗ ΔΗΜΗΤΡΑ
ΠΟΛΙΤΙΚΟΣ ΜΗΧΑΝΙΚΟΣ Ε.Μ.Π

Ο ΕΝΕΡΓΗΣΑΣ ΤΗΝ ΑΥΤΟΨΙΑ
ΝΙΚΟΛΑΟΣ ΒΟΛΤΥΡΑΚΗΣ
ΑΔΕΙΟΜΟΝΟΣ

ΘΕΜΑ ΣΧΕΔΙΟΥ : ΤΟΠΟΓΡΑΦΙΚΟ ΔΙΑΓΡΑΜΜΑ & ΑΠΟΣΠΑΣΜΑ ΧΑΡΤΗ (ΚΛ 1:5000 & 1:10000)

ΑΡΙΘΜΟΣ ΣΧΕΔΙΟΥ
A_1

ΚΛΙΜΑΚΑ ΣΧΕΔΙΟΥ: 1:500

ΧΡΟΝΟΣ ΜΕΛΕΤΗΣ
ΑΥΓΟΥΣΤΟΣ 2020

ΣΦΡΑΓΙΔΑ-ΥΠΟΓΡΑΦΗ

ΧΡΙΣΤΙΝΑΚΗ Χ.Ρ. ΔΗΜΗΤΡΑ
ΠΟΛΙΤΙΚΟΣ ΜΗΧΑΝΙΚΟΣ Ε.Μ.Π
ΜΕΛΕΟΥ 166 & Δ. ΜΙΧΑΗΛΟΥ 26367
ΚΕΦΑΛΟΒΡΥΣΗ ΑΠΟΚΙΝΟΥ
ΤΗΛ.: 23210 81014
ΑΦΜ: 122978956 - ΔΟΥ Δ'ΧΑΝΙΩΝ

ΘΕΩΡΗΣΗ

Προσκομίστηκε υπ' αριθμ. πρωτ. 5239
Ρέθυμνο 22-9-2020
Η Υπάλληλος Δ.Ο.Υ. Ρεθύμνου
ΕΛΕΝΗ ΚΑΡΤΙΟΛΑΚΗ
ΔΡ. ΔΑΣΟΛΟΓΟΣ

ΔΗΛΩΣΗ ΜΗΧΑΝΙΚΟΥ

Η κάτωθι υπογράψουσα Χριστινάκη Δήμητρα δπλ/χος πολίτικος μηχανικός Ε.Μ.Π, δηλώνω ότι στο παρόν τοπογραφικό διάγραμμα, με στοιχεία 8,11,12,13,15,18,19,21,22,24,26,27,29,31,33,34,37,38,m1,36,35,32,30,28,25,23,20,17,l,k,j,i,h,g,f,e,d,c,b, a,y,x,w1,w,v,u,t,8 και Εμβαδού γηπέδου = 11166,35 Μ2 αποτυπώνεται τμήμα ευρύτερου γηπέδου ιδίου ιδιοκτήτη με Εμβαδόν = 20.788,05 Μ2 και ΚΑΕΚ 410500912032 προκειμένου να προκοιμοτεί στη διευθυνση Δασών. Το τμήμα αυτό, καθώς και το συνολικό γήπεδο, βρίσκεται στην περιοχή "Μετόχι" εκτός οικοδόμου, στο δήμο Επισκοπής Ρεθύμνου (τέως Λαππαίων), νομού Ρεθύμνου. Βρίσκεται επίσης εκτός επιτροπεύμενων ζωνών των νοατικών ακιμάν και εκτός των ορίων των παρομιθόμων περιοχών Κρήτης.

Οι συντεταγμένες δίδονται στο σύστημα αναφοράς ΕΓΣΑ 1987 .

Η δηλούσα :

ΧΡΙΣΤΙΝΑΚΗ Χ.Ρ. ΔΗΜΗΤΡΑ
ΠΟΛΙΤΙΚΟΣ ΜΗΧΑΝΙΚΟΣ Ε.Μ.Π
ΜΕΛΕΟΥ 166 & Δ. ΜΙΧΑΗΛΟΥ 26367
ΚΕΦΑΛΟΒΡΥΣΗ ΑΠΟΚΙΝΟΥ
ΤΗΛ.: 23210 81014
ΑΦΜ: 122978956 - ΔΟΥ Δ'ΧΑΝΙΩΝ

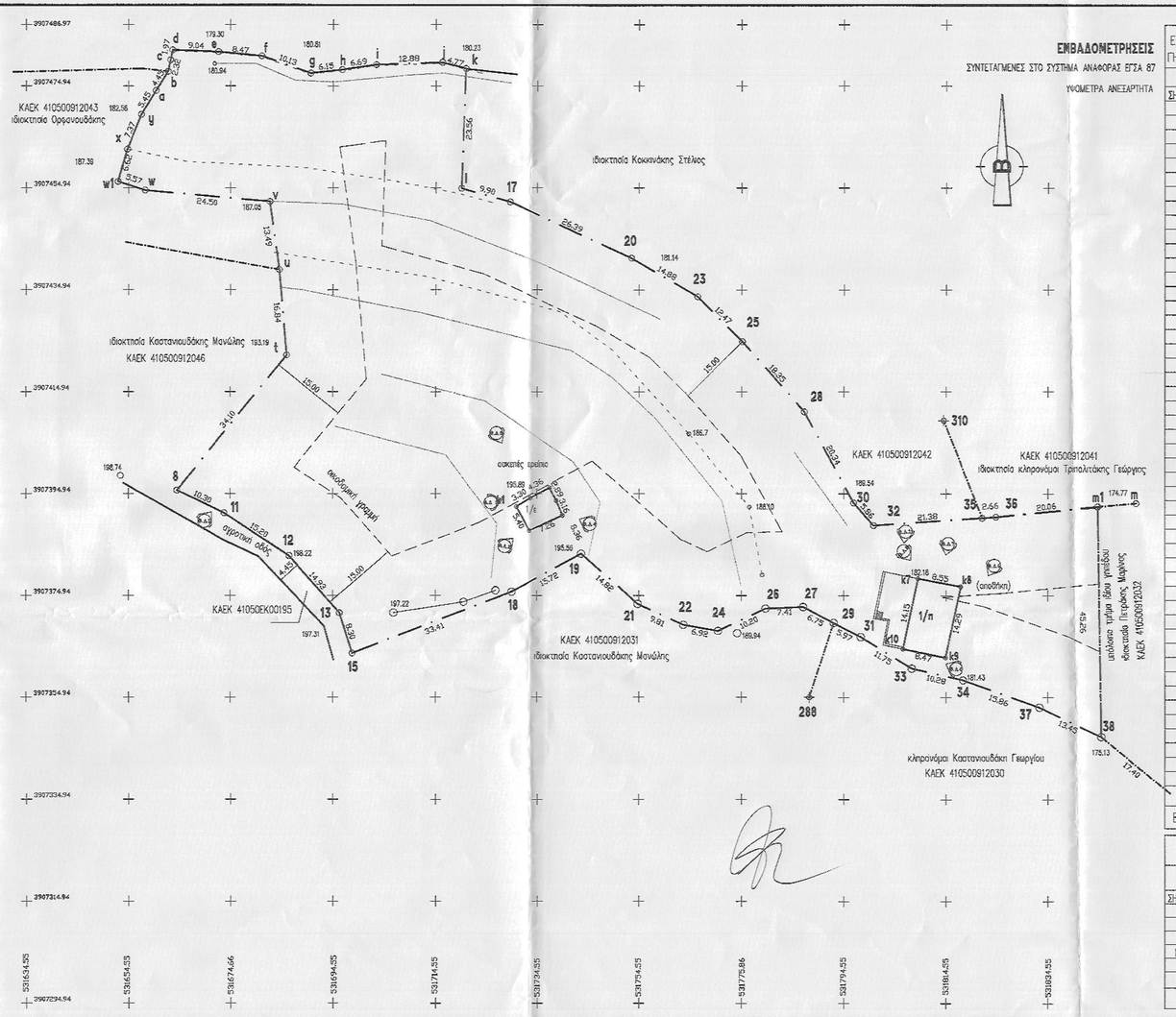

ΕΜΒΑΔΟΜΕΤΡΗΣΗ ΤΜΗΜΑΤΟΣ ΓΗΠΕΔΟΥ ΜΕ ΚΑΕΚ 410500912032			
Με τη δοκίδα των ορθογωνιών συντεταγμένων των κορυφών του			
ΣΗΜΕΙΟ	X	Y	ΜΗΚΟΣ
8	531664.07	3907395.60	10.30
11	531673.35	3907391.14	15.20
12	531686.03	3907387.75	14.93
13	531695.85	3907371.51	8.30
15	531698.29	3907363.58	33.41
18	531729.44	3907375.66	15.72
19	531743.26	3907383.14	14.82
21	531754.33	3907373.29	9.81
22	531763.22	3907369.15	6.92
24	531770.04	3907367.90	10.20
26	531779.22	3907372.41	7.41
27	531786.63	3907372.70	6.75
29	531792.61	3907363.56	5.97
31	531797.89	3907366.78	11.75
33	531807.89	3907360.62	10.28
34	531817.91	3907358.31	15.86
37	531832.84	3907352.96	13.45
38	531844.98	3907347.18	45.26
m1	531844.26	3907392.43	20.06
36	531824.31	3907390.36	2.66
35	531821.65	3907390.18	21.38
32	531800.33	3907388.71	5.86
30	531796.47	3907393.12	20.34
28	531786.82	3907411.02	18.35
25	531774.69	3907424.79	12.47
23	531765.87	3907433.60	14.88
20	531753.06	3907441.17	26.39
17	531729.08	3907452.18	9.90
l	531719.54	3907454.83	23.56
k	531720.42	3907478.37	4.77
j	531715.80	3907479.55	12.88
i	531702.93	3907479.11	6.69
h	531698.31	3907478.15	6.15
g	531690.20	3907477.46	10.13
f	531680.64	3907480.81	8.47
e	531672.22	3907481.66	9.04
d	531663.18	3907481.99	1.97
c	531662.77	3907480.06	2.32
b	531662.29	3907477.80	4.45
a	531659.94	3907474.02	5.45
y	531657.09	3907469.37	7.37
x	531654.32	3907462.54	6.62
w1	531652.51	3907456.17	5.57
w	531657.81	3907454.46	24.50
v	531682.21	3907452.25	13.49
u	531684.05	3907438.89	16.84
t	531685.51	3907422.11	34.10
8	531664.07	3907395.60	
E=1/2 Σ(Xi + Xi+1)(Yi - Yi+1)			
Εμβαδόν γηπέδου = 11166,35 Μ2			

ΕΜΒΑΔΟΜΕΤΡΗΣΗ κάλυψης ισόγειας αποθήκης			
Με τη δοκίδα των ορθογωνιών συντεταγμένων των κορυφών του			
ΣΗΜΕΙΟ	X	Y	ΜΗΚΟΣ
k7	531809.05	3907378.28	8.55
k8	531817.45	3907376.69	14.29
k9	531814.46	3907362.71	8.47
k10	531806.17	3907364.44	14.15
k7	531809.05	3907378.28	
E=1/2 Σ(Xi + Xi+1)(Yi - Yi+1)			
Εκάλυψης κτιρ.2 = 120,95 Μ2			

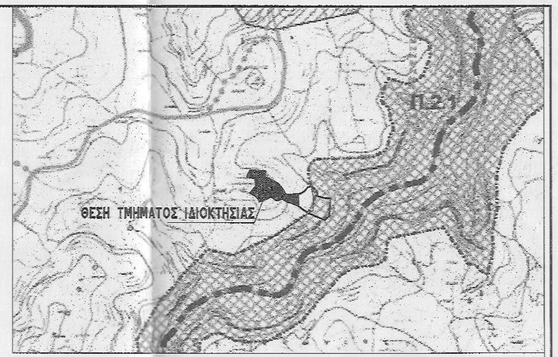
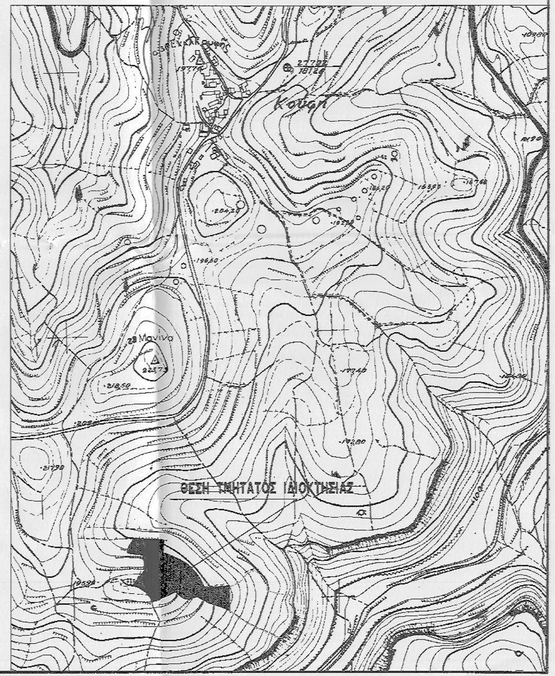
ΑΠΟΣΠΑΣΜΑ ΣΧΟΟΑΠ ΔΗΜΟΥ ΛΑΠΠΑΙΩΝ ΚΛ 1:10.000 ΦΕΚ 69/23-2-2009