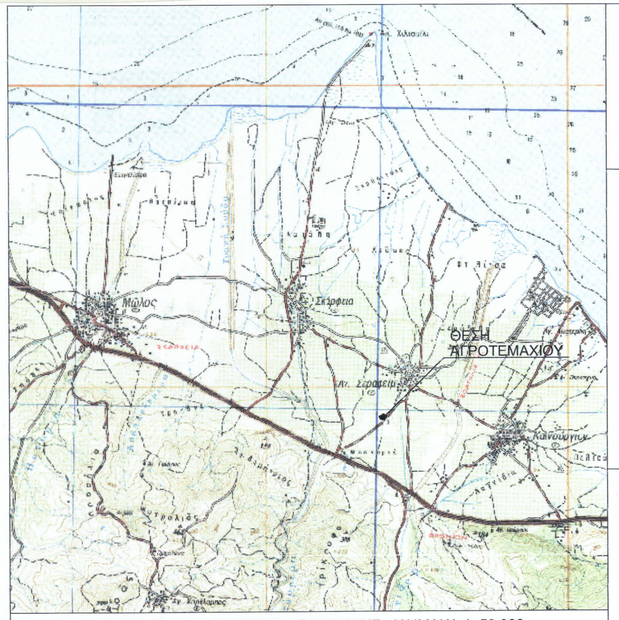

ΑΠΟΣΠΑΣΜΑ ΧΑΡΤΗ Γ.Υ.Σ. - Φ.Χ. ΣΤΥΛΙΣ - ΚΛΙΜΑΚΑ 1: 50.000

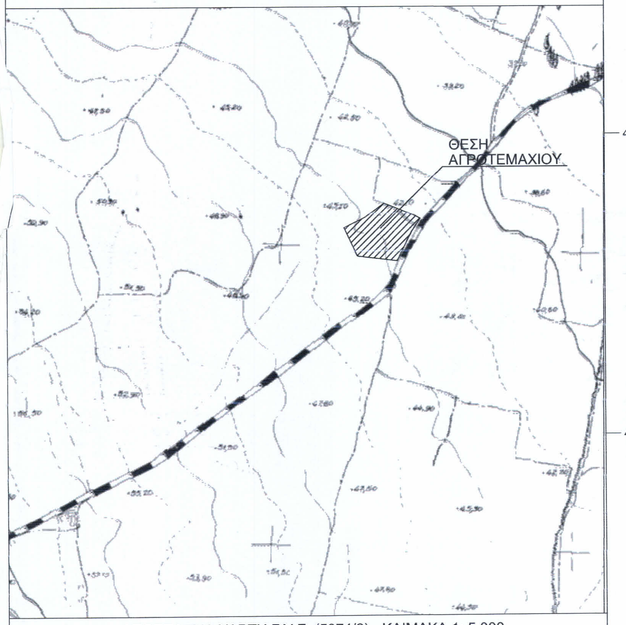

ΑΠΟΣΠΑΣΜΑ ΧΑΡΤΗ Γ.Υ.Σ. (5374/2) - ΚΛΙΜΑΚΑ 1: 5.000

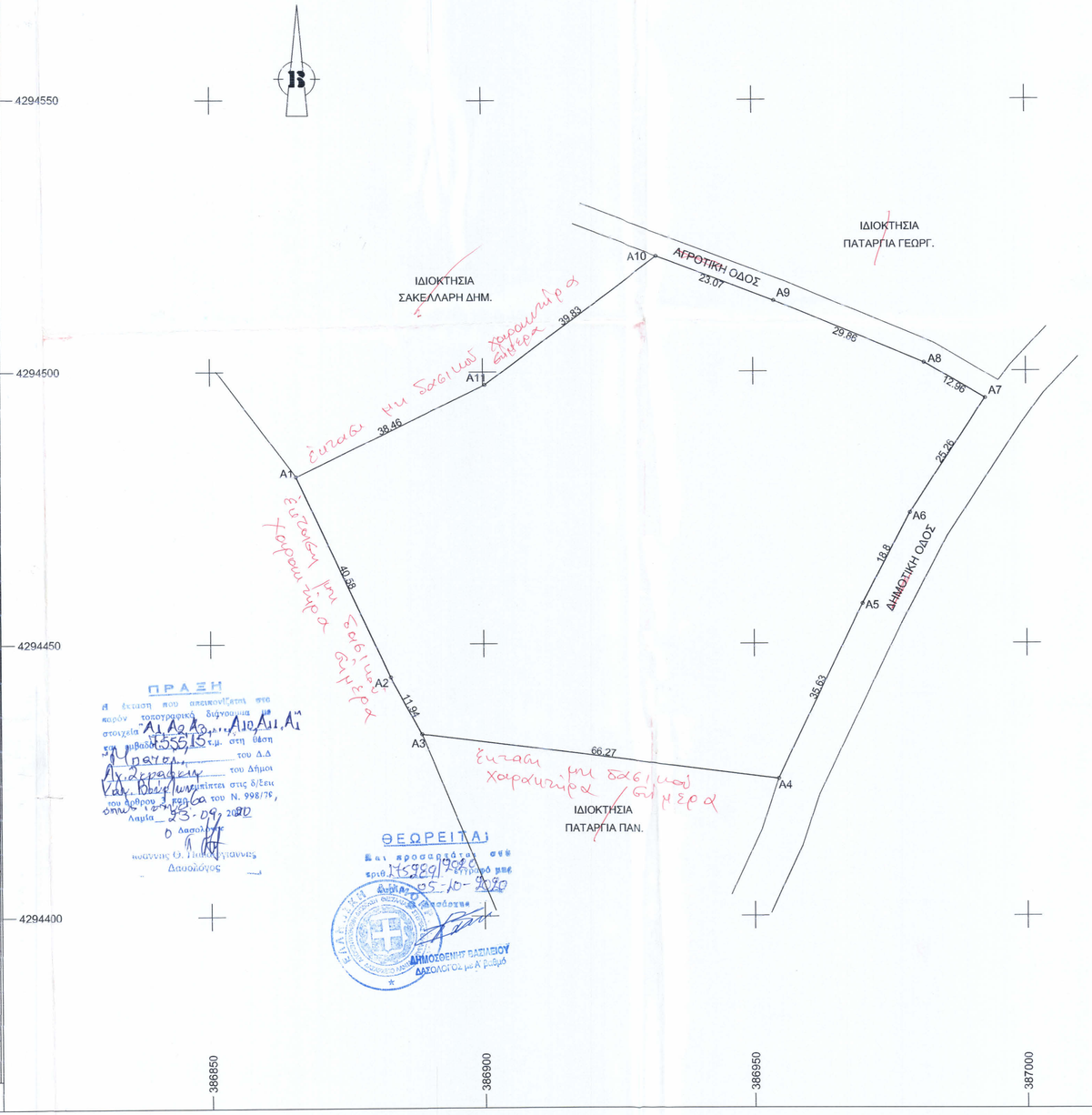

ΠΡΑΞΗ

Η έκταση που απεικονίζεται στο παρόν τοπογραφικό διάγραμμα με στοιχεία Α1,Α2,Α3,....,Α10,Α11,Α1 και εμβαδόν 7555,15 τ.μ. στη θέση Μπατσι της Κ.Κ. Αγ. Σεραφείμ του Δ.Δ Αγ. Σεραφείμ του Δήμου Καμένων Βούρλων, του Δ/σμού Φθιώτιδας της Π.Ε. Φθιώτιδας της Περιφέρειας Στερεάς Ελλάδας, εντάσσεται στις δ/ξεις του άρθρου 3 παρ. 6α του Ν. 998/79, όπως ισχύει.

Λαμία 23-09-2020

Ο Δασολόγος

Ιωάννης Θ. Παπαγιάννης
Δασολόγος

ΘΕΩΡΕΙΤΑΙ

Και προσαρτάται στο υπ' αριθ. 1153/1938/2020 πρωτόκολλο μας

Λαμία 25-10-2020

Ο Προϊστάμενος

ΔΗΜΟΣΘΕΝΗΣ ΒΑΣΙΛΕΙΟΥ
ΔΑΣΟΛΟΓΟΣ μηχ Α βαθμού

ΔΗΛΩΣΗ ΜΗΧΑΝΙΚΟΥ (Ν. 651/77)

Ο κάτωθι υπογεγραμμένος ΠΑΝΑΓΙΩΤΗΣ ΣΤΑΜΑΤΗΣ, Τοπογράφος Μηχανικός, δηλώνω σύμφωνα με το νόμο. για το αγροτεμάχιο με στοιχεία Α1,Α2,Α3,Α4,Α5,Α6,Α7,Α8,Α9,Α10,Α11-Α1 και εμβαδόν Ε=7555.15 m², που βρίσκεται επί της κτηματικής περιφέρειας Τ.Κ. Αγίου Σεραφείμ, Δημοτικής Ενότητας Μώλου, Δήμου Καμένων Βούρλων, Περιφερειακής Ενότητας Φθιώτιδας, Περιφέρειας Στερεας Ελλάδας, ότι:

α) το εν λόγω αγροτεμάχιο είναι μη άρτιο και μη οικοδομήσιμο σύμφωνα με τις πολεοδομικές διατάξεις που ισχύουν σήμερα.

β) βρίσκεται εκτός σχεδίου πόλεως και εκτός ορίων οικισμού, εντός περιοχής Natura

γ) δεν εμπίπτει στις διατάξεις του Νόμου 1337/83 περί εισφορών σε γη και χρήμα

δ) εντός αυτού δε διέρχονται εναέριες γραμμές μεταφοράς υψηλής τάσης της ΔΕΗ και αγωγός φυσικού αερίου.

ε) εντός αυτού ή σε απόσταση μικρότερη των 20μ δε διέρχεται ρέμα.

Λαμία, Απρίλιος 2020

Ο Μηχανικός

ΠΑΝΑΓΙΩΤΗΣ Θ. ΣΤΑΜΑΤΗΣ
ΑΓΡΟΝΟΜΟΣ & ΤΟΠΟΓΡΑΦΟΣ ΜΗΧΑΝΙΚΟΣ
ΣΠΟΥΔΕΣ ΕΘΝΙΚΟΥ ΜΕΤΣΟΒΙΟΥ ΠΟΛΥΤΕΧΝΕΙΟΥ
ΜΕΛΟΣ Τ.Ε.Ε. ΑΡΙΘΜ. ΜΗΤΡΩΟΥ: 85138
ΟΔΟΣ 1 & ΗΡΑΣ Κ. 35100 ΛΑΜΙΑ
ΤΗΛ.: 2210 60075
ΑΦΜ 117656217 ΔΟΥ ΛΑΜΙΑΣ

ΤΟΠΟΓΡΑΦΙΚΟ ΔΙΑΓΡΑΜΜΑ

ΑΓΡΟΤΕΜΑΧΙΟΥ - ΕΚΤΑΣΗΣ

ΙΔΙΟΚΤΗΤΗΣ: ΑΛΕΞΙΟΥ ΑΙΚΑΤΕΡΙΝΗ
ΜΙΣΘΩΤΡΙΑ ΕΤΑΙΡΕΙΑ: ΝΙΚΟΛΑΟΣ Κ. ΠΑΠΑΔΗΣ ΚΑΙ ΣΙΑ Ο.Ε

ΔΙΕΥΘΥΝΣΗ - ΘΕΣΗ : ΕΚΤΟΣ ΣΧΕΔΙΟΥ ΠΟΛΗΣ ΣΤΗΝ ΚΤΗΜΑΤΙΚΗ ΠΕΡΙΦΕΡΕΙΑ Τ.Κ. ΑΓΙΟΥ ΣΕΡΑΦΕΙΜ ΔΗΜ.ΕΝΟΤΗΤΑΣ ΜΩΛΟΥ, ΔΗΜΟΥ ΚΑΜΜΕΝΩΝ ΒΟΥΡΛΩΝ, Π.Ε. ΦΘΙΩΤΙΔΑΣ ΠΕΡΙΦΕΡΕΙΑ ΣΤΕΡΕΑΣ ΕΛΛΑΔΑΣ ΣΤΗ ΘΕΣΗ "ΜΠΑΤΣΙ"

Σύστημα Συντεταγμένων

* DATUM : ΑΘΗΝΩΝ
* ΕΛΛΕΙΨΟΕΙΔΕΣ : GRS 80 (Ε.Γ.Σ.Α ' 87) a=6 378 137 , f=1/298.2572236
* ΠΡΟΒΟΛΗ : Εγκαρσια Μερκατορικη
* Φ.Χ. 1:50.000 "ΣΤΥΛΙΣ"
* ΑΡΧΗ ΣΥΝΤΕΤΑΓΜΕΝΩΝ Φ = 38 04' Λ = 23 55'

ΟΡΟΙ ΔΟΜΗΣΗΣ

ΦΕΚ 1556/Β/22-09-2010 ΟΠΩΣ ΤΡΟΠΟΠΟΙΗΘΗΚΕ ΜΕ ΤΟ ΦΕΚ 583/Β/14-04-2011 ΚΑΙ ΦΕΚ 376 ΑΑΠ/2010

ΥΠΟΜΝΗΜΑ

ΕΜΒΑΔΟ ΕΚΤΑΣΗΣ

* ΕΜΒΑΔΟΝ (Α1,Α2,Α3,....,Α9,Α10,Α11-Α1)
Ε = 7555.15 Μ2

ΣΥΝΤΕΤΑΓΜΕΝΕΣ ΟΡΙΩΝ ΑΓΡΟΤΕΜΑΧΙΟΥ

α/α	X	Y
Α1	386865.81	4294480.67
Α2	386882.98	4294443.90
Α3	386888.66	4294433.40
Α4	386954.42	4294425.14
Α5	386969.90	4294457.23
Α6	386978.66	4294473.86
Α7	386992.56	4294494.95
Α8	386981.38	4294501.51
Α9	386953.86	4294513.09
Α10	386932.32	4294521.34
Α11	386900.35	4294497.58

Παρατηρήσεις :

- Το διάγραμμα είναι ενταγμένο στο κρατικό σύστημα συντεταγμένων (Ελληνικό Γεωδαιτικό Σ ύστημα Αναφοράς) ΕΓΣΑ '87
- Οι διαστάσεις και τα εμβαδά υπολογίσθηκαν αναλυτικά από τις συντεταγμένες των κορυφών
- Η Εξάρτηση στο ΕΓΣΑ '87 πραγματοποιήθηκε με χρήση του συστήματος HEPOS
- Για τις μετρήσεις των στάσεων χρησιμοποιήθηκε σύστημα GPS R3 της TRIMBLE με ακ ρίβεια οριζοντιογραφική 5mm+/-0.5ppm και υψομετρική ακρίβεια 5mm+/- 1ppm. Η αποτύπωση έγινε με ταχυμετρία και το όργανο που χρησιμοποιήθηκε ήταν το TOPCON 502 με ακρίβεια 3mm +/- 3ppm

ΚΛΙΜΑΚΑ : 1:500

Τα Όρια Υπεδείχθησαν απο τον Ιδιοκτήτη

Ο ΜΗΧΑΝΙΚΟΣ

ΠΑΝΑΓΙΩΤΗΣ Θ. ΣΤΑΜΑΤΗΣ
ΑΓΡΟΝΟΜΟΣ & ΤΟΠΟΓΡΑΦΟΣ ΜΗΧΑΝΙΚΟΣ
ΣΠΟΥΔΕΣ ΕΘΝΙΚΟΥ ΜΕΤΣΟΒΙΟΥ ΠΟΛΥΤΕΧΝΕΙΟΥ
ΜΕΛΟΣ Τ.Ε.Ε. ΑΡΙΘΜ. ΜΗΤΡΩΟΥ: 85138
ΟΔΟΣ 1 & ΗΡΑΣ Κ. 35100 ΛΑΜΙΑ
ΤΗΛ.: 2210 60075
ΑΦΜ 117656217 ΔΟΥ ΛΑΜΙΑΣ

ΛΑΜΙΑ, ΑΠΡΙΛΙΟΣ 2020