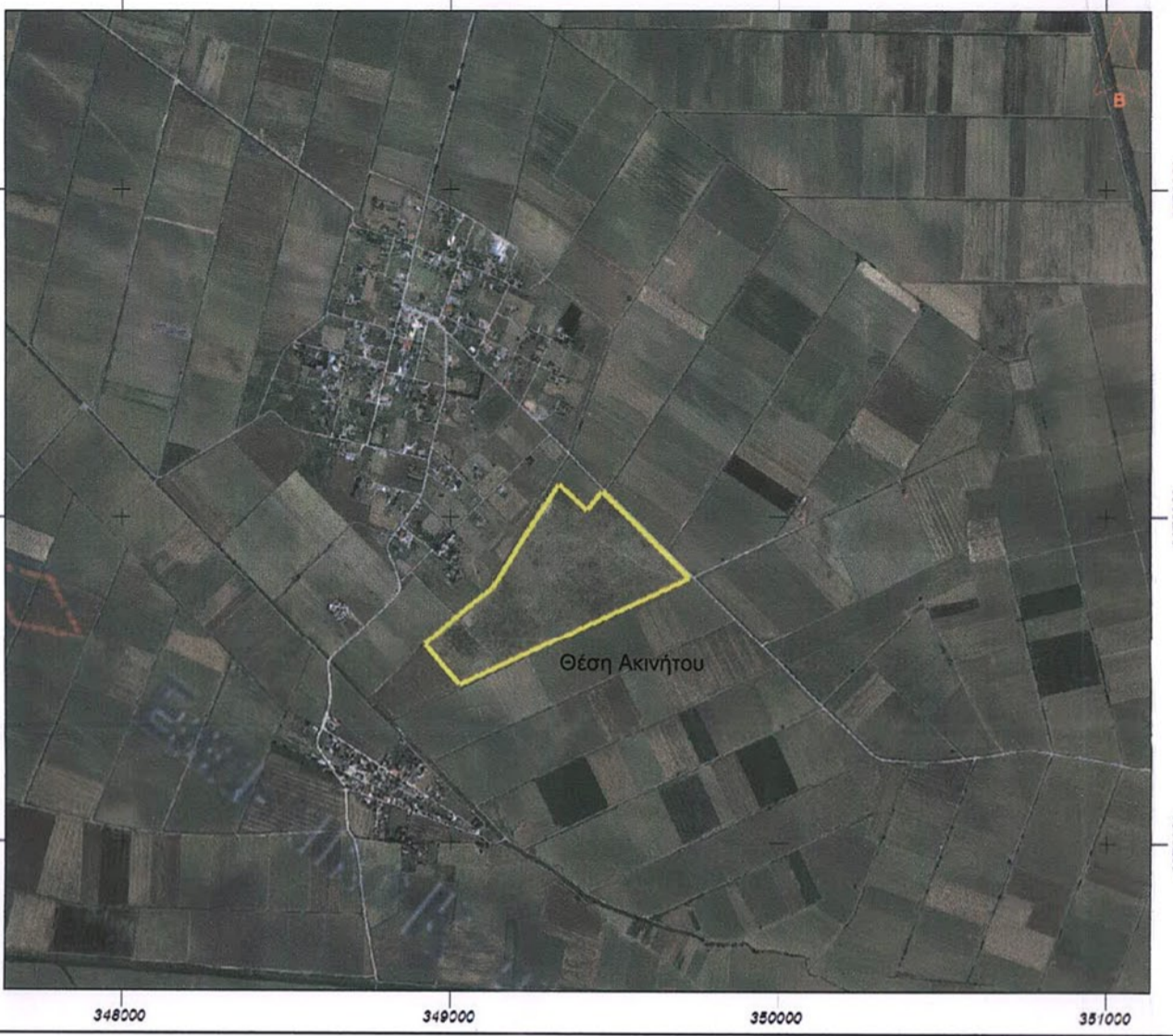
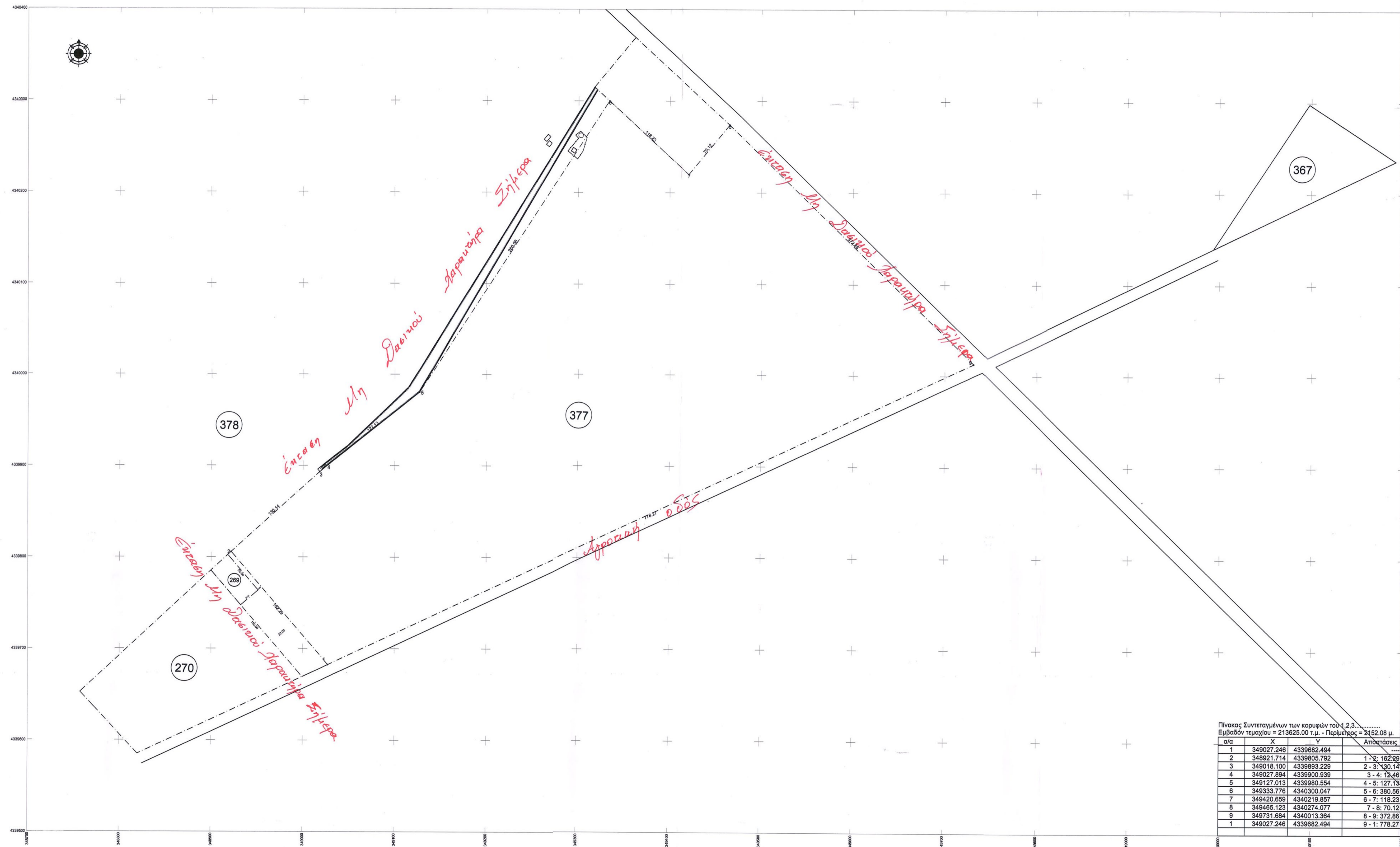
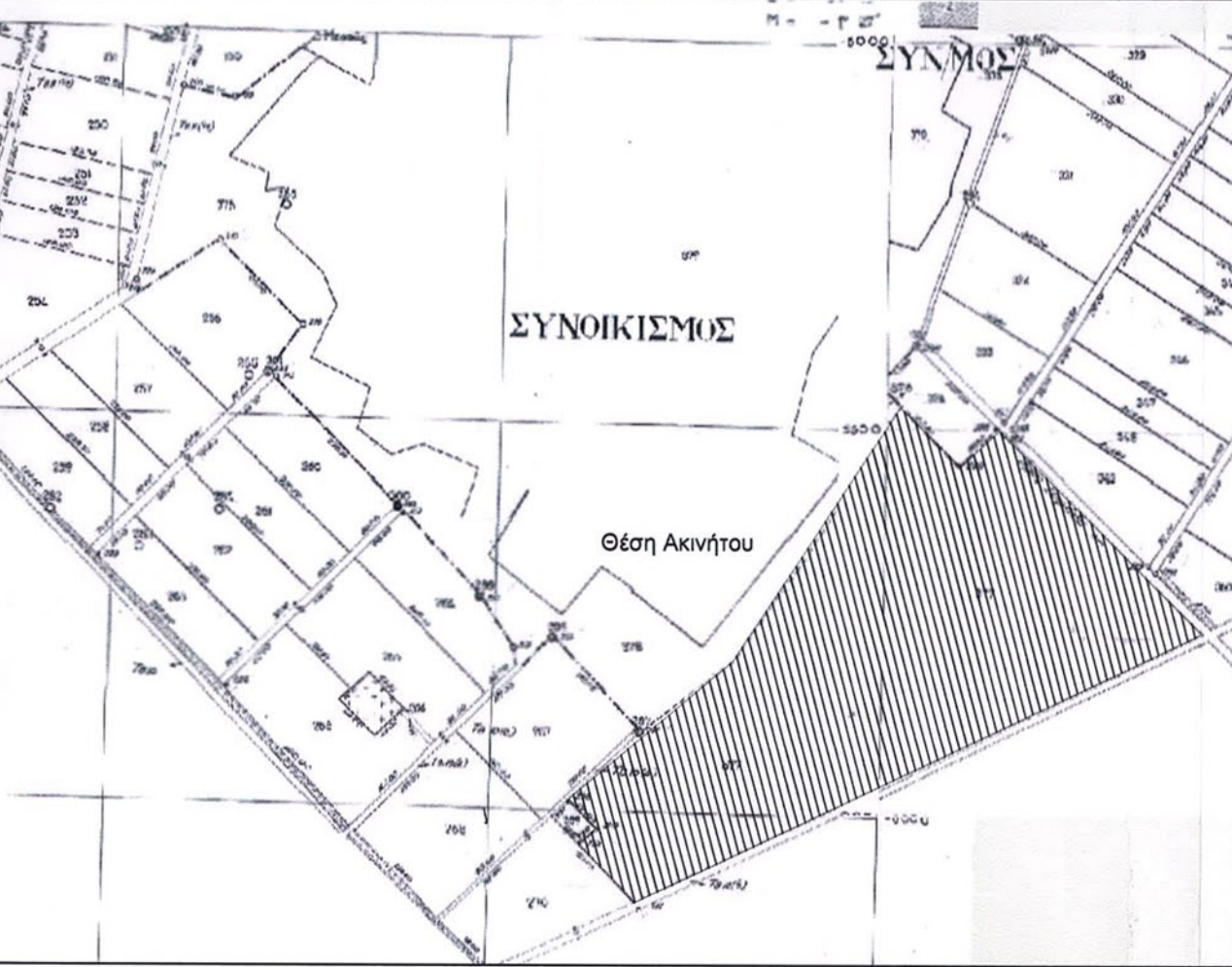


ΑΠΟΣΠΑΣΜΑ ΔΟΥΡΦΟΡΙΚΗΣ ΑΠΕΙΚΟΝΙΣΗΣ ΜΕ ΤΗ ΘΕΣΗ ΤΟΥ ΑΚΙΝΗΤΟΥ - ΟΡΘΟΦΩΤΟΧΑΡΤΗΣ (ΠΗΓΗ: ΕΚΧΑ Α.Ε.)



ΑΠΟΣΠΑΣΜΑ ΑΝΑΔΑΣΜΟΥ ΣΟΦΙΑΔΟΣ ΕΤΟΥΣ 1965



Πίνακας Συντεταγμένων των κορυφών του 1,2,3,.....
Εμβαδόν τεμαχίου = 213625.00 τ.μ. - Περίμετρος = 2152.08 μ.

α/α	X	Y	Απόστάσεις
1	349027.246	4339882.494	---
2	348921.714	4339805.792	1 - 2: 162.29
3	349018.100	4339893.229	2 - 3: 130.14
4	349027.894	4339900.939	3 - 4: 12.46
5	349127.013	4339980.554	4 - 5: 127.13
6	349333.776	4340300.047	5 - 6: 380.56
7	349420.659	4340219.857	6 - 7: 118.23
8	349465.123	4340274.077	7 - 8: 70.12
9	349731.684	4340013.364	8 - 9: 372.86
1	349027.246	4339882.494	9 - 1: 778.27

ΠΡΑΞΗ
 Η έκταση που απεικονίζεται σε παρόν τοπογραφικό διάγραμμα με στοιχεία 1,2,3,4,5,6,7,8,9,1 και εμβαδόν 213625 τ.μ. στη θέση "Αγροτική οδός Σοφιάδας" του Δήμου Δομοκού εμπίπτει στις διατάξεις του άρθρου 3 παρ. 6ρ του Ν. 998/78 (Φ.Ε.Κ. 13-10-2009) και σύμφωνα με το Ν. 13-10-2009.
 ΚΩΝΣΤΑΝΤΙΝΟΣ ΣΙΑΜΑΝΤΗΣ
 ΔΑΣΟΛΟΓΟΣ

ΘΕΩΡΕΙΤΑΙ
 Δείκτορας 12477
 Ημερομηνία 13-10-2020
 Διευθυντής
 ΔΑΣΟΛΟΓΟΣ με Α' βαθμό

ΔΗΛΩΣΗ ΙΔΙΟΚΤΗΤΗ (N.4030/11)
 Ο κάτωθι υπογεγραμμένος Τάσος Κωνσταντίνος δηλώνει ότι:
 1. τα αρχικά και υλοποιημένα όρια του αγροτεμαχίου με τα στοιχεία 1-2-3-4-5-6-5-7-8-9-1, που βρίσκεται εντός της περιοχής αναδάσμου Σοφιάδας, έτους 1965, με αριθμό τεμαχίου 377, της Τ.Κ. Σοφιάδας, της Δ.Ε. Θεσσαλιώτιδας, του Δήμου Δομοκού, της Π.Ε. Φθιώτιδας, υπεδείχθησαν στο εμπόδιον.
 2. ευθύνομαι για την ακρίβεια των δηλωμένων ορίων του ανωτέρω αγροτεμαχίου
 Ο ΔΗΛΩΣΗ

ΤΕΧΝΙΚΟ ΓΡΑΦΕΙΟ
ΒΑΣΙΛΕΙΟΣ Β. ΕΛΕΥΘΕΡΙΟΥ
 ΔΙΠΛΩΜΑΤΟΥΧΟΣ ΑΓΡΟΝΟΜΟΣ ΤΟΠΟΓΡΑΦΟΣ ΜΗΧΑΝΙΚΟΣ Ε.Μ.Π.
 ΑΡΤΕΣΙΑΝΟΥ 5 ΚΑΡΔΙΤΣΑ, Τ/Φ: 24410 21317 - Κ: 6973310869
 e-mail: bileleutheroy@gmail.com

ΕΡΓΟΔΟΤΗΣ: ΤΛΟΥΠΑΣ ΚΩΝΣΤΑΝΤΙΝΟΣ του ΙΩΑΝΝΗ
 ΚΤΗΜΑΤΟΓΡΑΦΙΚΗ ΑΠΟΤΥΠΩΣΗ ΥΦΙΣΤΑΜΕΝΗΣ ΚΑΤΑΣΤΑΣΗΣ ΑΓΡΟΤΕΜΑΧΙΟΥ
 ΕΚΤΟΣ ΟΡΙΟΘΕΤΗΜΕΝΟΥ ΟΙΚΙΣΜΟΥ Τ.Κ. ΣΟΦΙΑΔΟΣ, ΕΝΤΟΣ ΠΕΡΙΟΧΗΣ ΑΝΑΔΑΣΜΟΥ ΕΤΟΥΣ 1965, **Αρ. Τεμ. 377**, Δ.Ε. ΘΕΣΣΑΛΙΩΤΙΔΟΣ ΔΗΜΟΣ ΔΟΜΟΚΟΥ - ΠΕΡΙΦΕΡΕΙΑΚΗ ΕΝΟΤΗΤΑ ΦΘΙΩΤΙΔΑΣ
 ΜΕΛΕΤΗΤΗΣ: ΒΑΣΙΛΕΙΟΣ Β. ΕΛΕΥΘΕΡΙΟΥ

ΘΕΜΑ: **ΤΟΠΟΓΡΑΦΙΚΟ ΣΚΑΡΙΦΗΜΑ**
 ΑΡ. ΣΧΕΔΙΟΥ: **T-01**

ΚΑΙΜΑΚΑ: 1:2000
 ΧΡΟΝΟΣ ΜΕΛΕΤΗΣ: ΜΑΪΟΣ 2018
 ΣΦΡΑΓΙΔΑ-ΥΠΟΓΡΑΦΗ: **ΒΑΣΙΛΕΙΟΣ Β. ΕΛΕΥΘΕΡΙΟΥ**
 ΔΙΠΛΩΜΑΤΟΥΧΟΣ ΑΓΡΟΝΟΜΟΣ ΤΟΠΟΓΡΑΦΟΣ ΜΗΧΑΝΙΚΟΣ Ε.Μ.Π.
 ΑΡΤΕΣΙΑΝΟΥ 5 ΚΑΡΔΙΤΣΑ Τ/Φ: 24410 21317 - Κ: 6973310869