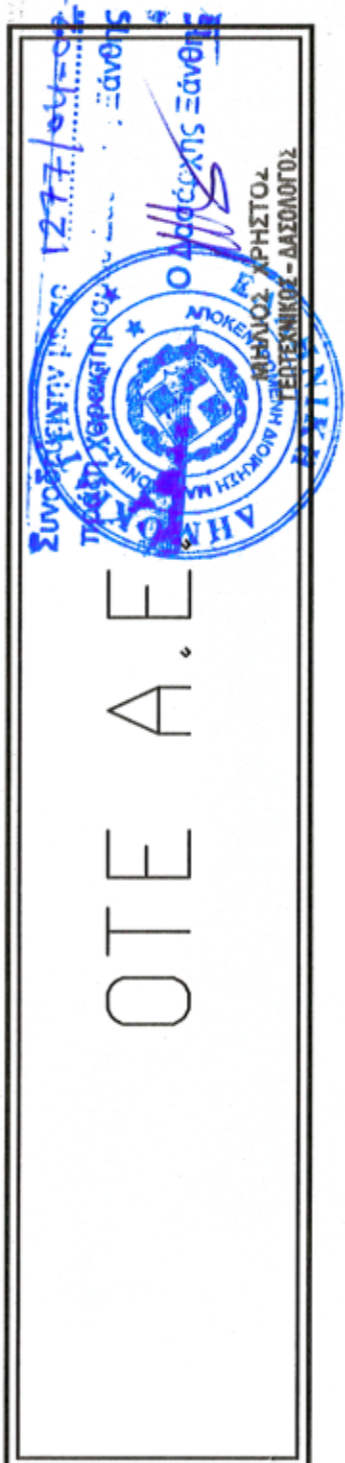


ΘΕΣΗ ΙΣΤΟΥ



ΕΡΓΟ : ΣΤΑΘΜΟΣ ΠΑΡΑΛΙΑ ΑΒΔΗΡΩΝ Τ/Κ (0510030)

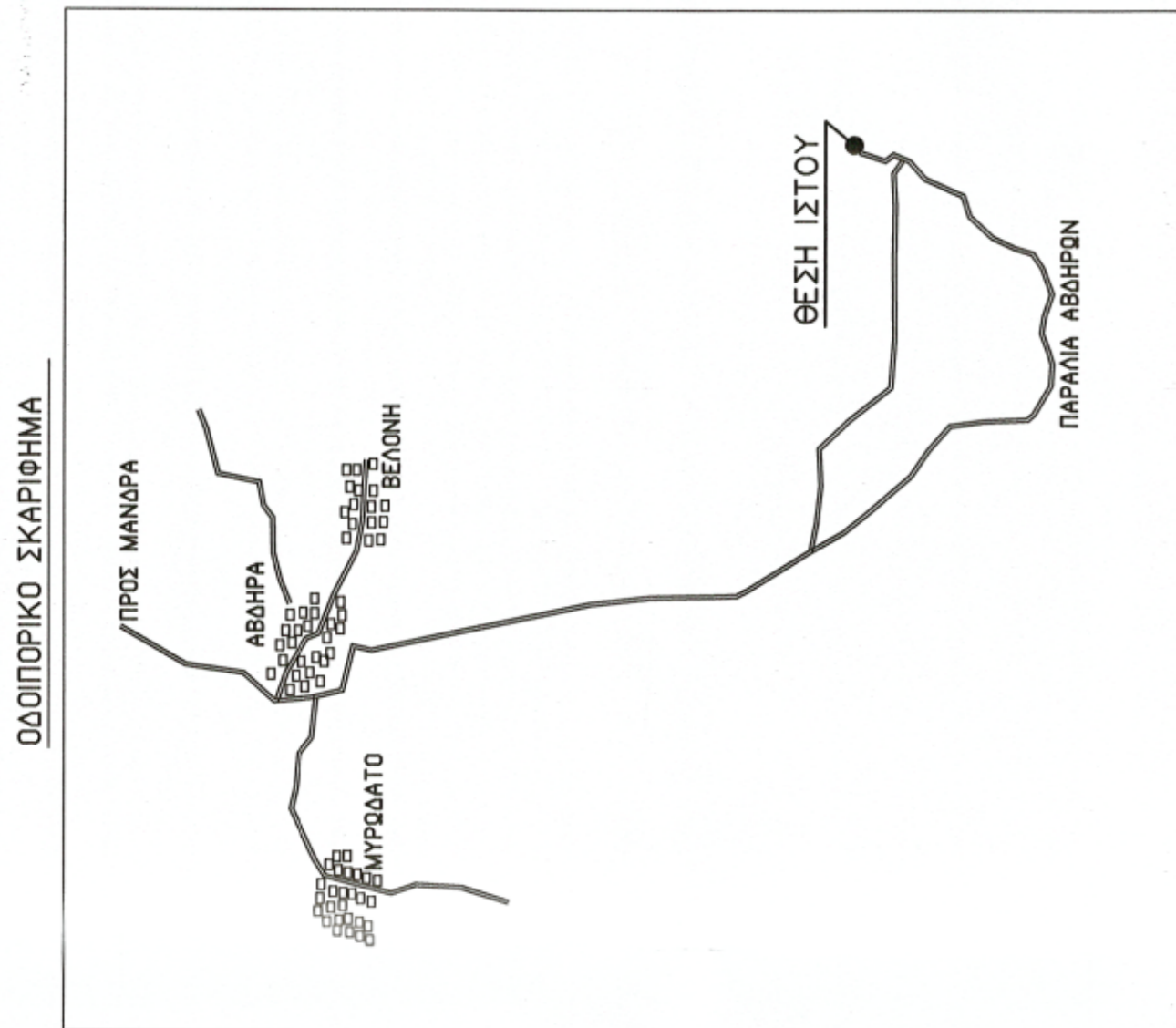
ΘΕΣΗ : ΠΑΡΑΛΙΑ ΑΒΔΗΡΩΝ-ΔΗΜΟΣ ΑΒΔΗΡΩΝ-Π.Ε.ΞΑΝΘΗΣ

ΗΜΕΡΟΜΗΝΙΑ : ΜΑΡΤΙΟΣ 2019

ΘΕΜΑ	ΤΟΠΟΓΡΑΦΙΚΟ ΔΙΑΓΡΑΜΜΑ	ΑΡ. ΣΧΕΔΙΟΥ	Ρ/Η 1312/04
ΣΧΕΔΙΟΥ			01/2

ΚΛΙΜΑΚΑ : 1 : 200

ΚΩΔΙΚΟΣ ΑΡΙΘΜΟΣ ΣΤΑΘΜΟΥ	0510030	ΣΦΡΑΓΙΔΑ	ΠΑΠΑΓΕΩΡΓΙΟΥ-ΜΠΕΝΗ ΠΑΡΑΣΚΕΥΗ
ΕΠΩΝΥΜΙΑ	ΣΤΑΘΜΟΣ	ΜΕΛΕΤΗ	ΥΠΟΓΡΑΦΗ
1			
2			




ΥΠΟΜΝΗΜΑ
1.Όροι Δήμου
N=2075/92,N. 2145/93 & N. 2801/00
2.4 μέτρο Όγκου = 109.11τ.μ.
3.0.00/4.4.4 ΕΙΝΑΙ ΣΤΟ ΚΕΝΤΡΟ ΒΑΣΗΣ ΤΟΥ ΙΣΤΟΥ
4.Γεωγραφικές Συντεταγμένες κατά ΕΓΣΑ '87
Γεωγραφικό μήκος λ = 24° 59' 34"
Γεωγραφικό πλάτος φ = 40° 56' 32"
X=583578.517 Y=4532826.186

ΕΜΒΛΟΜΕΤΡΗΣΗ
Η εμβαδόμενη έγινε με την ακόλουθη μέθοδο. Οι συντεταγμένες των μερών αναφέρονται στο σύστημα ΕΓΣΑ '87. Ο ογκόμετρος της εμβαδόμετρησης και οι αναλυτικές πράξεις φαίνονται παρακάτω.

$$2 E = \sum_{i=1}^n (x_i + x_{i+1}) (y_i - y_{i+1})$$

ΣΥΝΤΕΤΑΓΜΕΝΕΣ ΣΗΜΕΙΩΝ	X	Y	ΜΗΚΟΣ
A	583570.00	4532833.02	13.03
B	583582.04	4532828.04	8.34
Γ	583578.97	4532820.28	13.08
Δ	583566.78	4532825.03	8.61
Α	583570.00	4532833.02	
ΣΕ = Σ(X _i + X _{i+1})(Y _i - Y _{i+1})			ΕΜΒΛΑΔΟ: 109.11 τ.μ.
E	583580,92	4532823,63	
Z	583568,92	4532829,19	

ΥΠΕΥΘΥΝΗ ΔΗΛΩΣΗ (N.651/77)
Η ΥΠΟΓΡΑΜΜΕΝΗ ΠΑΠΑΓΕΩΡΓΙΟΥ-ΜΠΕΝΗ ΠΑΡΑΣΚΕΥΗ ΠΟΛΙΤΙΚΟΣ ΜΗΧΑΝΙΚΟΣ ΔΗΛΩΝΩ ΥΠΕΥΘΥΝΑ ΟΤΙ ΤΟ ΥΠΟ ΣΤΟΙΧΕΙΑ (Δ.Α.Γ.Δ.Α) ΟΙΚΟΠΕΔΟ ΕΜΒΛΑΔΟΥ 109.11τ.μ. ΕΙΝΑΙ ΕΝΤΟΣ ΟΚΙΣΜΟΥ ΠΑΡΑΛΙΑΣ ΑΒΔΗΡΩΝ ΚΑΙ ΕΠΙΤΡΕΠΕΤΑΙ Η ΟΚΟΔΟΜΗΣΗ ΣΥΜΦΩΝΑ ΜΕ ΤΙΣ ΙΣΧΥΟΥΣΕΣ ΠΟΛΕΟΔΟΜΙΚΕΣ ΔΙΑΤΑΞΕΙΣ.



4532890 4532880 4532860 4532840 4532820 4532800 4532780

095585 095585 095585 095585 095585 095585 095585