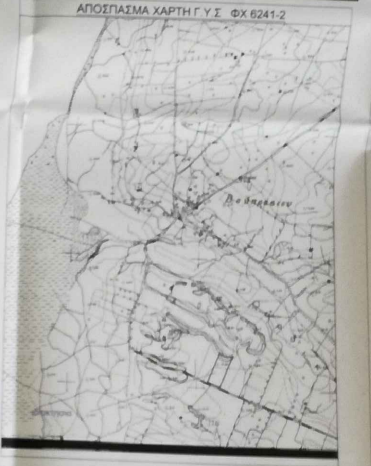



ΦΩΤΟΓΡΑΦΙΕΣ




ΕΠΙΜΕΤΡΟΣ ΓΕΩΜΕΤΡΑΧΟΥ
 Εμβαδόν 6.172,78μ²

Παρατηρήσεις:

1. Το σχέδιο είναι υποκείμενο στο κρατικό σύστημα χωροταξικών ΕΠΣΑ 97
2. Ο σχεδιασμός και το σχέδιο υποκαταστάθηκαν ανάλογα από τις διοικήσεις των κερκτικών Διαμερισμάτων (ΚΕΔΕ)
3. Το σχέδιο και υποκαταστάθηκαν από τον δικαιούχο
4. Το σχέδιο είναι από τον Νόμο 4.198/77

ΥΠΟΜΟΝΗ 2

| | |
|-----------------|-----------------|
| Συν. Διακρίσεις | Συν. Διακρίσεις |
| Μετακινήσεις | Μετακινήσεις |
| Σημεία | Σημεία |
| ΕΛΣ | ΕΛΣ |
| Υποδομή | Υποδομή |
| Μετακίνηση | Μετακίνηση |



ΥΠΟΜΟΝΗ 1
 1. ΙΔΙΟΚΤΗΣΙΑ Δ.Φ.Τ. Δ. 1044
 ΣΥΝΟΛΙΚΟ ΕΜΒΑΔΟΣ ΙΔΙΟΚΤΗΣΙΑΣ = 6.072,78μ²
 ΠΕΡΙΜΕΤΡΟΣ ΙΔΙΟΚΤΗΣΙΑΣ = 360,60μ
 ΜΕΣΗ ΓΥΡΩΣΤΗ ΑΒ=50,40μ. W 1107 26μ. Γ=16,53μ. Δ=15,90μ. Ε=24μ. Ν=24μ.
 Χρόνος 18μ. 18μ. 18,25μ. 18,50μ. 18,75μ. 19,00μ.

ΣΥΓΓΕΤΑΓΜΕΝΕΣ ΚΟΡΥΦΕΣ ΚΕΡΚΟΤΕΜΑΧΟΥ ΣΤΟ ΒΕΤΑ-97

| | X | Y |
|---|-----------|------------|
| A | 270693,46 | 4217746,63 |
| B | 270739,77 | 4217776,60 |
| Γ | 270796,88 | 4217283,98 |
| Δ | 270794,48 | 4217297,52 |
| Ε | 270778,75 | 4217295,54 |
| Z | 270771,63 | 4217294,75 |
| H | 270762,63 | 4217296,65 |
| Θ | 270749,19 | 4217304,41 |
| I | 270742,44 | 4217308,21 |

ΔΙΑΣΤΗ ΙΔΙΟΚΤΗΤΗ
 Οι Κερκτικές κίονες διακρίνονται διαφορετικά από τα κερκτικά κερκτικά Διαμερίσματα με εμβλήματα για την ακρίβεια των διαστάσεων των κερκτικών που ορίζονται για ΔΕΛΤΑ 97 - 1044

ο δικαιούχος

ΙΔΙΟΚΤΗΣΙΑ ΜΙΧΑΗΛΙΔΟΥ (N. 651/77)
 Εμβαδόν 10.000μ² με το 90% της κερκτικής με στοιχεία "Α" 6,7μ. Δ. 10,4μ. και ορθογώνιο 6,73μ. 10μ. και ορθογώνιο με Μον. Βαθμολογίας του Δήμου Αθήνας Αριθμ. 10/51. Αριθμ. 10/51. Αριθμ. 10/51. Αριθμ. 10/51.

ΕΠΙΜΕΤΡΟΣ ΓΕΩΜΕΤΡΑΧΟΥ
 Εμβαδόν 6.172,78μ²

ΙΔΙΟΚΤΗΣΙΑ ΓΚΟΥΤΣΟΥΛΑΣ ΝΙΚΟΛΑΟΣ

ΜΕΛΕΤΗΤΗΣ ΓΕΩΡΓΙΟΣ ΚΑΡΑΧΑΛΩΣ
 ΓΡΑΦΕΙΟ ΓΕΩΜΕΤΡΙΚΩΝ ΜΕΛΕΤΩΝ
 ΚΑΡΑΧΑΛΩΣ ΟΔΟΣ ΚΑΡΑΧΑΛΩΣ 100
 115 27 ΣΥΡΕΥΣΗ
 ΤΗΛ: 210 4547410
 FAX: 210 4547411
 e-mail: gkarachalos@otenet.gr

Έργο: ΓΡΑΦΗΝ ΧΑΡΤΗΡΕΣΜΟΥ ΓΕΩΜΕΤΡΑΧΟΥ

Βασική: ΒΟΥΤΣΑΛΟΣ - ΔΗΜΟΣ ΑΓΡΙΝΙΟΥ ΑΚΑΙΑΣ

Βασική: ΝΕΦΕΛΗ ΒΟΥΤΣΑ ΑΚΑΙΑΣ - ΠΕΡΙΦΕΡΕΙΑ ΑΤΤΙΚΗΣ ΒΑΛΑΡΕΙΑΣ

Όριο Έργου: ΤΟΠΟΓΡΑΦΙΚΟ ΣΧΕΔΙΟΜΑ Αριθμός Έργου: A1

Χρόνος: ΙΟΥΝΙΟΣ 2019

Κλίμακα: 1:200

ΜΗΚΑΝΙΚΟΣ

ΓΕΩΡΓΙΟΣ ΒΛΑΒΓΙΩΣ