ΑΠΟΣΠΑΣΜΑ ΔΙΑΓΡΑΜΜΑΤΟΣ Γ.Υ.Ε. ΚΛ. 1/50.000 (Φ.Χ.:ΒΑΓΙΑ 061)

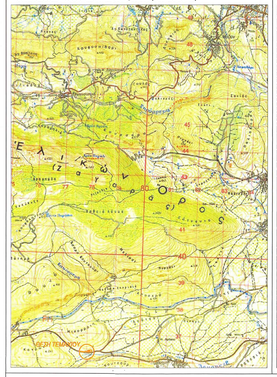

ΑΠΟΣΠΑΣΜΑ ΔΙΑΓΡΑΜΜΑΤΟΣ Γ.Υ.Ε. ΚΛ. 1/5000 (πιν.: 6328-3)

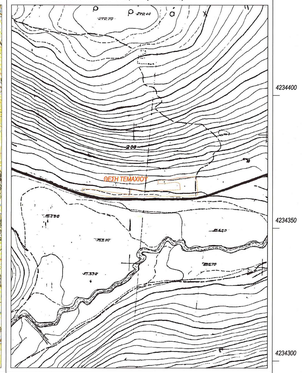

ΑΠΟΣΠΑΣΜΑ ΚΤΗΜΑΤΟΛΟΓΙΚΟΥ ΔΙΑΓΡΑΜΜΑΤΟΣ με ημερομηνία 15-06-2004- ΚΑΤΑΣΚΕΥΗ ΟΔΟΥ ΚΑΝΑΒΑΡΣ-ΠΡΟΔΡΟΜΟΣ(ΑΝΑΔΑΣΜΟΥ ΚΛ. 1/2000

ΑΠΟΣΠΑΣΜΑ ΚΤΗΜΑΤΟΛΟΓΙΚΟΥ ΔΙΑΓΡΑΜΜΑΤΟΣ με ημερομηνία 15-06-2004- ΚΑΤΑΣΚΕΥΗ ΟΔΟΥ ΚΑΝΑΒΑΡΣ-ΠΡΟΔΡΟΜΟΣ ΚΛ. 1/2000

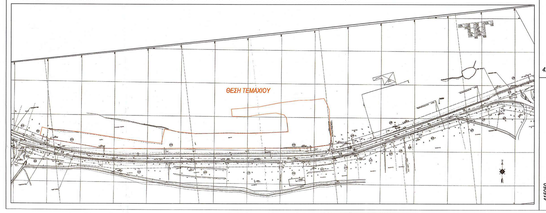



ΥΠΟΜΝΗΜΑ ΣΥΜΒΟΛΩΝ

- όριο ιδιοκτησίας
- όριο απαλλοτρίωσης
- δίχνος οδού
- όριο ασφάλτου
- χαμηλοτόπος
- βαθειά γραμμή πάρου ομβρίων
- κολώνα της ΔΕΗ (μέσης τάσης)

ΔΗΛΩΣΕΙΣ

ΔΗΛΩΣΗ ΜΗΧΑΝΙΚΟΥ

Ο κάτωθι υπογεγραμμένος Κούτρας Τρύφωνας Πολίτικός Μηχανικός δηλώνω υπεύθυνα, ότι για το παραπλέον κυφοκόμενο κτίριο υπό τα στοιχεία 1-2-3-4-...-35-36-37-1 κείμενο το οποίο:

- Βρίσκεται στη θέση "Τσουχρήστος" εκτός οικισμού Δαυβούνης και σε απόσταση μεγαλύτερη των 3700 μέτρων από το όριό του, της τοπικής κοινότητας Δαυβούνης, Δημοτικής Ενότητας Θήβης, Δήμου Θηβαίων, της περιφερειακής ενότητας Βοιωτίας, της Περιφέρειας Στερεάς Ελλάδος
- εκτός αυτού ή σε απόσταση μικρότερη των 20μ. από αυτό δεν διέρχεται ρέμα.
- Δεν βρίσκεται σε ζώνη Natura 2000 (πτυχιακή εργασία Δ.Μ.Π.Θ. 2000) σύμφωνα με βάση δεδομένων του ΥΠΕΚΑ.
- Η απόσταση του κτιρίου από την ονομαζομενή του Αυχενάκι είναι μεγαλύτερη από 100μ.
- στον περιορό του κτιρίου δεν έχουν κυφοθεί δασικοί χάρτες.

Ο Μηχανικός

ΤΡΥΦΩΝ ΠΑΝ. ΚΟΥΤΡΑΣ
ΔΙΠΛΩΜ. ΠΟΛΙΤΙΚΟΣ ΜΗΧΑΝΙΚΟΣ
ΠΟΛΥΤΕΧΝΙΚΟ ΣΧΟΛΗ ΕΑΜΙΝΟΥ ΠΑΤΡΩΝ
ΜΕΛΟΣ ΤΕΔΚ Α' ΑΡ. ΜΗΤΡΩΟΥ 12398
Ε. ΕΛΙΑΑ 1 -ΑΘΗΝΑ (210) 701.0570,6000
Α.Φ.Μ.: 124001985 - Δ.Ο.Υ.: ΑΘΗΝΕΑΣ

ΔΗΛΩΣΗ ΕΠΑΡΕΙΩΝ ΓΡΑΜΜΩΝ ΜΕΤΑΦΟΡΑΣ ΗΛΕΚΤΡ. ΕΝΕΡΓΕΙΑΣ ΥΨΗΛΗΣ & ΥΠΕΥΘΗΛΗΣ ΤΑΣΗΣ

Ο κάτωθι υπογεγραμμένος μηχανικός δηλώνω υπεύθυνα, ότι από τα παραπλέοντες κυφοκόμενα κτίριο δεν διέρχεται ρεύμα υψηλής τάσης.

Ο Μηχανικός

ΔΗΛΩΣΗ ΥΠΟΔΕΣΗΣ ΟΡΩΝ ΑΠΟ ΤΟΝ ΙΔΙΟΚΤΗΤΗ

Ο κάτωθι υπογεγραμμένος δηλώνω υπεύθυνα οτι τα όρια υποδείχθησαν στον μηχανικό από τον ιδιοκτήτη και είναι σωστά.

Ο Δηλών

ΕΝΤΑΞΗ ΣΤΟ ΕΓΣΑ 87 - ΜΕΘΟΔΟΛΟΓΙΑ ΑΠΟΤΥΠΩΣΗΣ

Η ένταξη στο ΕΓΣΑ 87 έγινε με χρήση GPS δικής συχνότητας με μέθοδο δικτυακού RTK (Network Real Time Kinematic) μέσω του δικτυακού δικτύου σταθμών συνεχούς GNSS της SmartNet Metrica A.E.

Η αποτύπωση έγινε κυρίως με χρήση γεωδαιτικού σταθμού και τη δημιουργία πολυγωνικής οδεύσης, αλλά και με τη χρήση GPS με μέθοδο RTK όπου ήταν εφικτή.

Μέθοδος αποτύπωσης: Ελεύθερο Τοπογραφικό.

Τύπος οργάνων: α. GPS δικής συχνότητας JAVAD -1, β. Γεωδαιτικός σταθμός Topcon 3105N.

Ελλ/νικό Γεωδαιτικό Σύστημα Αναφοράς 1987 (Ε.Γ.Σ. Α. '87)
Γεωγραφικό Πλάτος Αναφοράς = 0 39 50' ν., Ν = 288.2032201
Γεωδ/κό - Γνώμονας Αναφοράς
Κανονικός Μεσημβρινός = 24° 00' 00" ερ ΚΑ = 0.999880
Ύψος/κός Κανονικός Μεσημβρινός - 1420000
Γεωμετρικό Πλάτος Αναφοράς: 0° 00' 00"

ΓΕΩΜΑΣΙΑ ΣΠΟΤΕΙΝΑΓΜΩΝ ΓΕΩΠΛΗΘΟΥΣ ΔΙΔΕΚΤΟΓΩΝΙΑΣ ΦΑΝΑΙΟΥ ΤΟΥ ΠΙΝΑΚΟΣ	
κορ. Ν(ορθογ.) Ε (μ.) Ν(ορθογ.) Ε (μ.)	κορ(χαρ.) Ε(χ.)
1 413567.194 4234268.649	1-2=33.99
2 413513.544 4234263.625	2-3=306.37
3 413207.177 4234262.136	3-4=81.77
4 413128.556 4234273.812	4-5=5.05
5 413123.838 4234272.82	5-6=11.27
6 413111.269 4234281.529	6-7=12.73
7 413123.986 4234280.037	7-8=13.86
8 413127.382 4234290.537	8-9=40.79
9 413168.447 4234287.366	9-10=35.39
10 413203.428 4234285.862	10-11=35.72
11 413238.735 4234276.569	11-12=55.12
12 413293.489 4234270.25	12-13=21.74
13 413298.218 4234291.469	13-14=17.41
14 413315.282 4234288.002	14-15=29.88
15 413344.956 4234284.743	15-16=44.77
16 413389.716 4234283.651	16-17=42.71
17 413432.422 4234285.51	17-18=50.97
18 413483.332 4234287.976	18-19=20.95
19 413480.898 4234308.788	19-20=5.92
20 413477.347 4234313.52	20-21=12.68
21 413464.967 4234316.351	21-22=14
22 413451.022 4234315.045	22-23=26.79
23 413424.504 4234311.234	23-24=24.98
24 413399.531 4234311.153	24-25=10.86
25 413398.432 4234321.96	25-26=42.58
26 413440.601 4234319.41	26-27=29.39
27 413469.988 4234317.525	27-28=30.07
28 413499.966 4234315.61	28-29=19.29
29 413518.748 4234315.864	29-30=18.58
30 413537.166 4234338.328	30-31=10.06
31 413541.983 4234329.457	31-32=9.06
32 413545.183 4234321.024	32-33=12.33
33 413545.659 4234308.703	33-34=11.25
34 413546.24 4234297.465	34-35=12.68
35 413547.593 4234288.859	35-36=6.7
36 413547.796 4234279.265	36-37=5.87
37 413547.262 4234272.454	37-1=3.96
1 413567.194 4234268.649	
ΥΨΟΜΕΤΡΙΑ	ΕΜΒΑΔΟ ΠΑΡΑΒΟΛΗΣ
Ε=12767.91τ.μ.	Π=1167.43μ.

ΤΡΥΦΩΝ Π. ΚΟΥΤΡΑΣ Πολίτικός Μηχανικός	
ΕΡΓΟΔΟΤΗΣ	ΣΠΑΝΟΣ ΝΙΚΟΛΑΟΣ ΣΤΟΥ ΓΕΩΡΓΙΟΥ
ΕΡΓΟ	ΑΠΟΤΥΠΩΣΗ ΓΗΠΕΔΟΥ
ΘΕΣΗ	"ΤΜΑΧΙΑΡΗΣΤΟΣ" , Δ.Ε. ΘΙΣΕΗΣ, ΔΗΜΟΣ ΘΗΒΑΙΩΝ ΕΚΤΟΣ ΟΙΚΙΣΜΟΥ ΔΟΜΒΡΑΙΝΑΣ
ΑΝΑΦΟΡΑΣ	ΕΛΛΗΝΙΚΟ ΓΕΩΔΑΙΤΙΚΟ ΣΥΣΤΗΜΑ ΑΝΑΦΟΡΑΣ (Ε.Γ.Σ.Α. '87)
ΥΨΟΜΕΤΡΙΚΗ	ΟΡΙΟΜΕΤΡΙΚΑ ΥΨΟΜΕΤΡΑ Γ.Υ.Ε.
ΤΟΠΟΓΡΑΦΙΚΟ ΔΙΑΓΡΑΜΜΑ	ΑΡ. ΣΧΕΔΙΟΥ **Τ/1**
ΚΛΙΜΑΚΑ: **1 /500**	ΙΣΟΔΙΑΣΤΑΣΗ: **0.50** m
ΧΡΟΝΟΣ: **ΙΟΥΝΙΟΣ 2020**	

ΜΕΛΕΤΗΤΗΣ	ΕΛΕΓΧΟΣ
ΤΡΥΦΩΝ ΠΑΝ. ΚΟΥΤΡΑΣ ΔΙΠΛΩΜ. ΠΟΛΙΤΙΚΟΣ ΜΗΧΑΝΙΚΟΣ ΠΟΛΥΤΕΧΝΙΚΟ ΣΧΟΛΗ ΕΑΜΙΝΟΥ ΠΑΤΡΩΝ ΜΕΛΟΣ ΤΕΔΚ Α' ΑΡ. ΜΗΤΡΩΟΥ 12398 Ε. ΕΛΙΑΑ 1 -ΑΘΗΝΑ (210) 701.0570,6000 Α.Φ.Μ.: 124001985 - Δ.Ο.Υ.: ΑΘΗΝΕΑΣ	Θεωρήθηκε Κατά τις διατάξεις του Ν.1337/83 στις αρ. φύλλ. 1147/2003 Ο Δ/ντής Σ.Φ.Π.Ε.Π.Α.Θ. ΣΑΒΒΑΣ ΚΑΤΣΙΑΔΑΚΗΣ Δ.Φ.Π.Ε.Π.Α.Θ.