ΣΥΣΤΗΜΑ ΣΥΝΤΕΤΑΓΜΕΝΩΝ
ΕΓΣΑ 87

Β

ΠΙΝΑΚΑΣ ΣΥΝΤΕΤΑΓΜΕΝΩΝ
ΤΩΝ ΚΟΡΥΦΩΝ ΤΟΥ ΑΓΡΟΤΕΜΑΧΙΟΥ

ΚΟΡ.	Χ	Ψ	ΑΠΟΣΤΑΣΗ ΠΡΟΗΓ.
Α	265641.13	4502519.47	---
Β	265682.52	4502569.13	64.64
Γ	265773.89	4502492.98	118.94
Δ	265767.32	4502488.62	7.88
Ε	265739.39	4502461.26	39.09
Ζ	265726.32	4502448.48	18.29
Α	265641.13	4502519.47	110.89

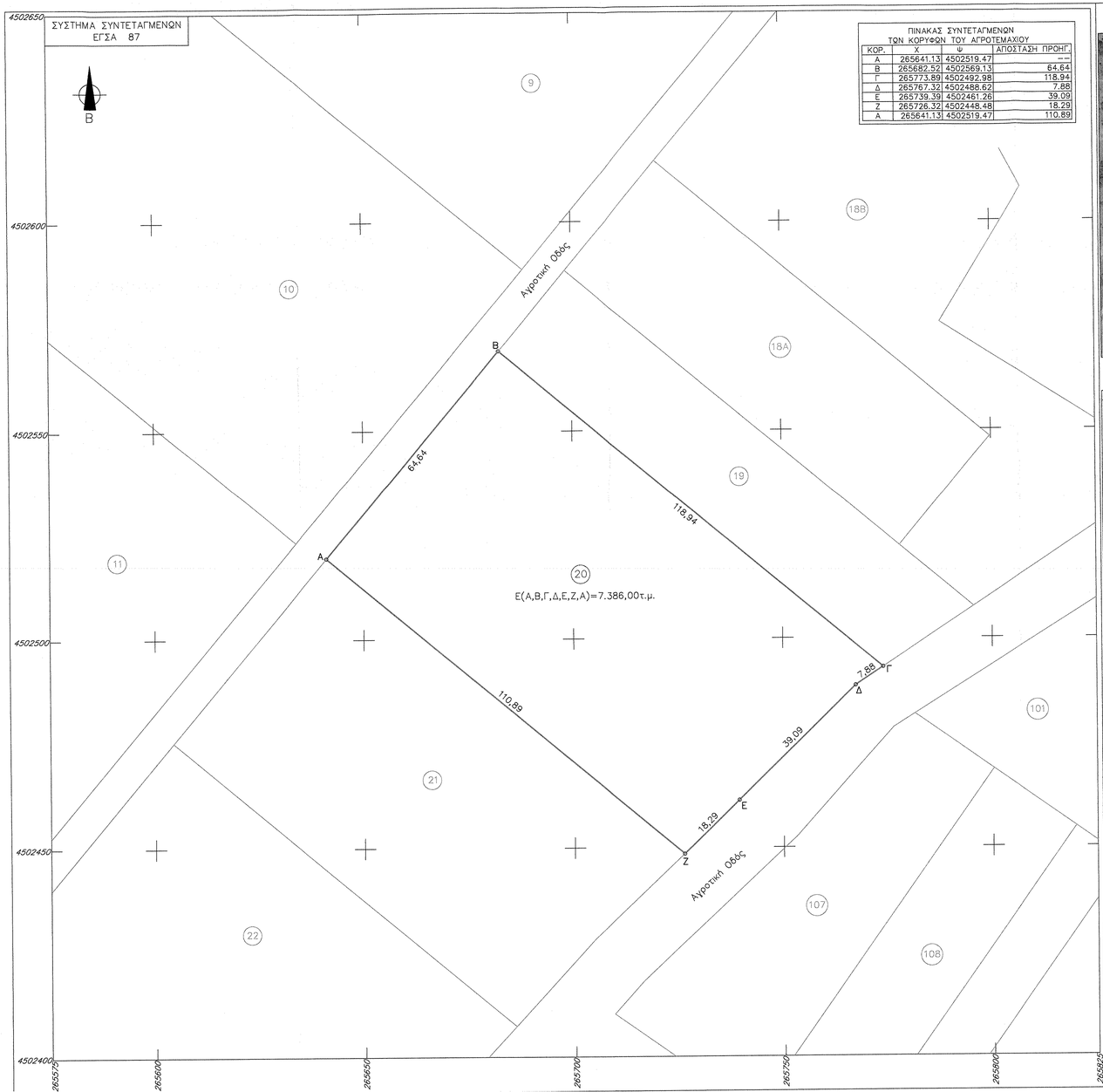

ΑΠΟΣΠΑΣΜΑ ΑΕΡΟΦΩΤΟΓΡΑΦΙΑΣ
ΚΛΙΜΑΚΑ 1:5000

ΑΠΟΣΠΑΣΜΑ Φ.Χ ΜΕΣΟΠΟΤΑΜΙΑΣ (Γ.Υ.Σ.)
L=40 45 M = -2 45
ΚΛΙΜΑΚΑ 1:50000

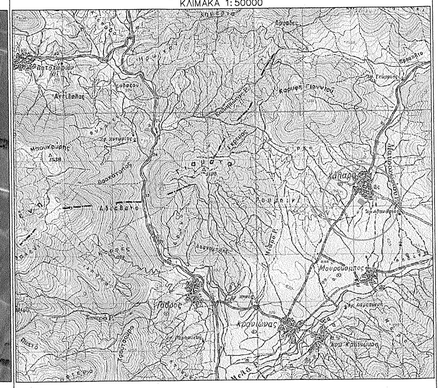

ΑΠΟΣΠΑΣΜΑ ΧΑΡΤΗ ΑΝΑΔΑΣΜΟΥ ΑΓΡΟΚΤΗΜΑΤΟΣ ΧΑΛΑΡΑΣ ΕΤΟΥΣ 1979-82
ΚΛΙΜΑΚΑ 1:5000

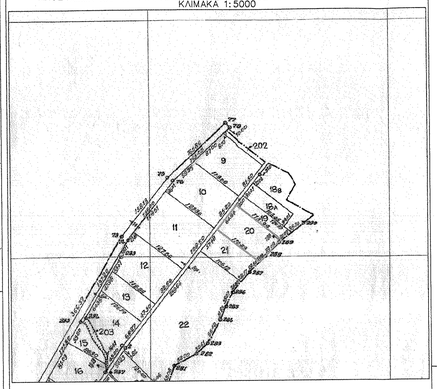

ΑΠΟΣΠΑΣΜΑ Φ.Χ ΜΕΣΟΠΟΤΑΜΙΑΣ (Γ.Υ.Σ.)
L=40 45 M = -2 45
ΚΛΙΜΑΚΑ 1:5000

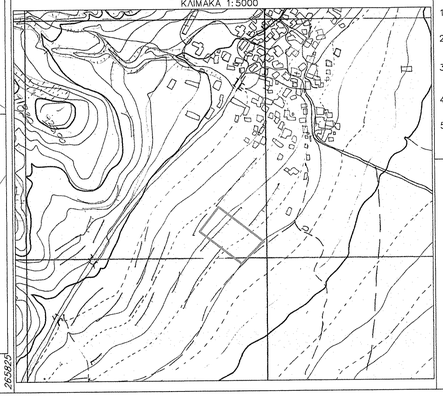

ΔΗΛΩΣΗ ΜΗΧΑΝΙΚΟΥ (Ν651/77)

Δηλώνω σύμφωνα με το νόμο για το αγροτεμάχιο με στοιχεία (Α,Β,Γ,Δ,Ε,Ζ,Α) και με εμβαδόν 7.386,00τ.μ., που βρίσκεται στο αγρόκτημα Χαλάρας του Δήμου Καστοριάς Π.Ε. Καστοριάς ότι :

α) είναι άρτιο και δομήσιμο σύμφωνα με τις ισχύουσες πολεοδομικές διατάξεις

β) βρίσκεται εκτός σχεδίου, εκτός των ορίων του οικισμού Χαλάρας και εκτός Ζ.Ο.Ε.

γ) δεν υπόκειται στις διατάξεις του νόμου 1337/83 περί εισφορών σε γη και χρήμα

δ) η περιοχή έχει ενταχθεί στο Ν.2308/95 για το Εθνικό Κτηματολόγιο, λειτουργεί γραφείο κτηματογράφησης, έχει λήξει η προθεσμία υποβολής δηλώσεων και συνεχίζεται η υποβολή εκπρόθεσμων δηλώσεων και δηλώσεων νέων δικαιωμάτων

ε) εντός αυτού δε διέρχονται εναέριες γραμμές μεταφοράς υψηλής τάσης της ΔΕΗ ή αγωγός φυσικού αερίου

ζ) εντός αυτού δε διέρχεται ρέμα.

Ο ΜΗΧΑΝΙΚΟΣ

ΕΜΒΑΔΟΝ ΑΓΡΟΤΕΜΑΧΙΟΥ: Ε(Α,Β,Γ,Δ,Ε,Ζ,Α)=7.386,00τ.μ.

ΠΑΡΑΤΗΡΗΣΕΙΣ:

1. Το διάγραμμα είναι ενταγμένο στο κρατικό σύστημα συντεταγμένων ΕΓΣΑ '87
2. Οι διαστάσεις και το εμβαδόν υπολογίστηκαν αναλυτικά από τις συντεταγμένες των κορυφών
3. Τα όρια του αγροτεμαχίου είναι σύμφωνα με τον Αναδασμό αγροκτήματος Χαλάρας έτους 1979-82
4. Στην περιοχή δεν έχει αναρτηθεί ή κυρωθεί δασικός χάρτης
5. Η εξάρτηση από το ΕΓΣΑ '87 πραγματοποιήθηκε με αύστημα GPS και κάνοντας χρήση του Ελληνικού Συστήματος Εντοπισμού – HEPOS

ΔΗΛΩΣΗ ΙΔΙΟΚΤΗΤΗ (Ν.4030/2011)

Ο κάτωθι υπογεγραμμένος ERSANT TOPI, μισθωτής του ακινήτου, δηλώνω ότι :

- τα όρια του αγροτεμαχίου με στοιχεία (Α,Β,Γ,Δ,Α) και με εμβαδόν 7.386,00τ.μ., που βρίσκεται στο αγρόκτημα Χαλάρας του Δήμου Καστοριάς Π.Ε. Καστοριάς, υποδείχθηκαν από εμένα, και
- ευθύνομαι για την ακρίβεια των δηλουμένων ορίων του γεωτεμαχίου και για την ύπαρξη και την αιτία του δικαιώματός μου να ζητήσω τον χαρακτηρισμό του ως δασική ή μη δασική έκταση.

Ο ΔΗΛΩΝ

ΙΔΙΟΚΤΗΤΗΣ
ΓΕΩΡΓΙΟΣ ΣΤΑΜΚΟΣ

ΜΙΣΘΩΤΗΣ
ERSANT TOPI

ΘΕΣΗ
ΑΓΡΟΚΤΗΜΑ ΧΑΛΑΡΑΣ – ΔΗΜΟΣ ΚΑΣΤΟΡΙΑΣ

ΜΕΛΕΤΗΤΕΣ
ΤΣΑΝΟΥΣΑΣ–ΚΑΡΑΓΙΑΝΝΗΣ & ΣΙΑ Ο.Ε.
ΜΕΛΕΤΕΣ ΙΔΙΩΤΙΚΩΝ ΕΡΓΩΝ

ΘΕΜΑ	ΑΡ. ΣΧΕΔΙΟΥ
ΠΡΑΞΗ ΧΑΡΑΚΤΗΡΙΣΜΟΥ	Τ1

ΚΛΙΜΑΚΑ 1: 500

ΧΡΟΝΟΣ ΜΕΛΕΤΗΣ ΣΕΠΤΕΜΒΡΙΟΣ 2020

ΥΠΟΓΡΑΦΗ

ΤΣΑΝΟΥΣΑΣ-ΚΑΡΑΓΙΑΝΝΗΣ & ΣΙΑ Ο.Ε.
ΜΕΛΕΤΕΣ ΙΔΙΩΤΙΚΩΝ ΕΡΓΩΝ
ΑΡ. ΤΕ.Ε. 15989
ΧΡΙΣΤΟΠΟΥΛΟΣ - ΚΑΣΤΟΡΙΑ 52100
ΤΗΛ/FAX 2467022160
Α.ΦΜ. 800380198 - ΔΟΥ: ΚΑΣΤΟΡΙΑΣ

ΜΑΡΙΑ ΜΠΟΖΙΝΗ
ΜΗΧΑΝΙΚΟΣ ΤΟΠΟΓΡΑΦΟΣ ΜΗΧΑΝΙΚΟΣ ΓΕΩΠΛΗΡΟΦΟΡΙΚΗΣ
ΚΑΤΑΣΤΗΜΑ ΕΛΛΑΔΑΣ

ΕΓΓΡΑΦΗΚΕ ΚΑΙ ΔΙΟΡΘΩΘΗΚΕ
Καστοριά 2-10-20

ΙΩΑΝΝΟΥ ΑΡΓΥΡΙΟΣ
ΔΑΣΟΛΟΓΟΣ

Το παρόν συνοδεύει την
[illegible] απόφασή μας
Καστοριά 5-10-2020
Η Προϊσταμένη Δ/νσης Δασών

ΕΛΛΗΝΙΚΗ ΔΗΜΟΚΡΑΤΙΑ
ΥΠΟΥΡΓΕΙΟ ΠΕΡΙΒΑΛΛΟΝΤΟΣ & ΕΝΕΡΓΕΙΑΣ
ΓΕΝΙΚΗ ΓΡΑΜΜΑΤΕΙΑ ΔΑΣΩΝ
ΔΙΕΥΘΥΝΣΗ ΔΑΣΩΝ ΚΑΣΤΟΡΙΑΣ