



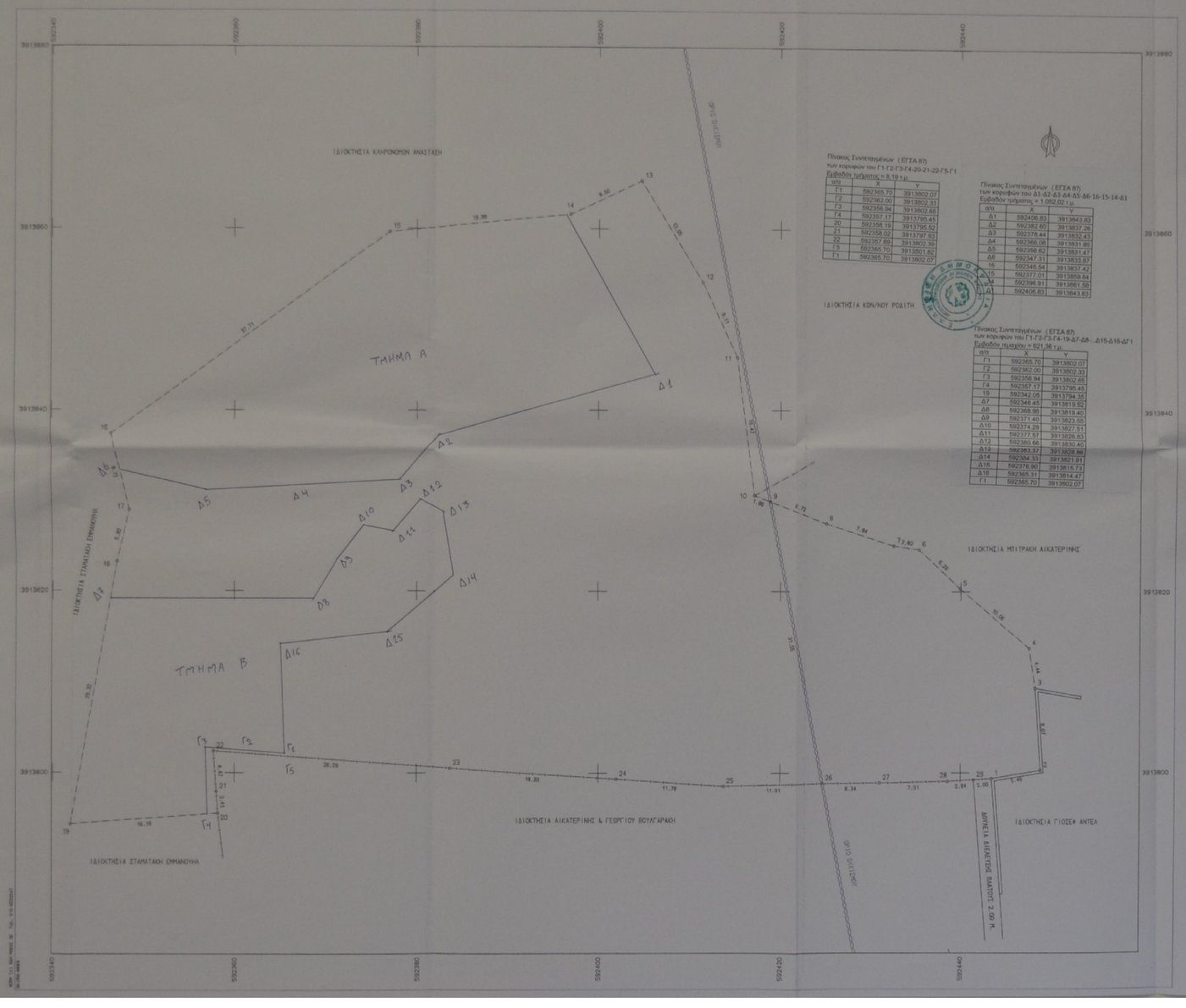

Πίνακας Συντεταγμένων (ΕΓΣΑ 87)
των κορυφών του Γ1-Γ2-Γ3-Γ4-20-21-22-Γ5-Γ1
Εμβαδόν τμήματος = 8,19 τ.μ.

Α/Α	X	Y
Γ1	592365.70	3913802.07
Γ2	592362.00	3913802.53
Γ3	592358.94	3913802.65
Γ4	592357.17	3913795.45
20	592358.19	3913795.62
21	592358.02	3913797.93
22	592357.69	3913802.39
Γ5	592365.70	3913851.82
Γ1	592365.70	3913802.07

Πίνακας Συντεταγμένων (ΕΓΣΑ 87)
των κορυφών του Δ1-Δ2-Δ3-Δ4-Δ5-Δ6-16-15-14-Δ1
Εμβαδόν τμήματος = 1.052,02 τ.μ.

Α/Α	X	Y
Δ1	592406.83	3913843.83
Δ2	592382.60	3913837.26
Δ3	592378.44	3913832.43
Δ4	592366.08	3913831.85
Δ5	592356.62	3913831.47
Δ6	592347.31	3913833.87
16	592346.54	3913837.42
15	592377.01	3913859.64
14	592396.91	3913861.58
Δ1	592406.83	3913843.83

Πίνακας Συντεταγμένων (ΕΓΣΑ 87)
των κορυφών του Γ1-Γ2-Γ3-Γ4-19-Δ7-Δ8-...Δ15-Δ16-Δ'Γ1
Εμβαδόν τεμαχίου = 621,06 τ.μ.

Α/Α	X	Y
Γ1	592365.70	3913802.07
Γ2	592362.00	3913802.53
Γ3	592358.94	3913802.65
Γ4	592357.17	3913796.45
19	592342.05	3913794.35
Δ7	592346.45	3913819.52
Δ8	592368.98	3913819.40
Δ9	592371.40	3913823.52
Δ10	592374.29	3913827.51
Δ11	592377.57	3913826.83
Δ12	592380.66	3913830.40
Δ13	592383.37	3913828.86
Δ14	592384.33	3913821.91
Δ15	592376.90	3913815.73
Δ16	592365.31	3913814.47
Γ1	592365.70	3913802.07

ΔΗΛΩΣΗ ΜΗΧΑΝΙΚΟΥ

[Συντάσσεται βάσει των διατάξεων του Ν.651/1977
(ΦΕΚ 267/27.07.1977),Ν.1337/1983 (ΦΕΚ 334/04.03.1983),Ν.3212/2003
(ΦΕΚ 308Α/31.12.2003),την παρ.1 του άρθρου 3 και τις παρ.3 και 4 του
άρθρου 9 Ν.4030/2011 (ΦΕΚ 249Α/25.11.2011),Ν.4014/2011
(ΦΕΚ 174Α/08.08.2013)

Δηλών σύμφωνα με το νόμο για το γνωστοποιητικό ιδιοκτησίας διαδοχικών Σημείου
του Γεωργίου με τα στοιχεία 1-2-3-4-5-6-7-8-9-10-11-12-13-14-15-16-17
-18-19-20-21-22-23-24-25-26-27-28-29-1 εμβαδού 4689,56 μ² στι:
α) Το ακίνητο είναι αρτιο και οικοδομήσιμο
Τμημα του οπο στοιχεία 1-2-3-4-5-6-7-8-9-26-27-28-29-1 εμβαδου
822,24 μ² βρίσκεται εντος οικισμου Ροδιας δημου Μαλεβιζιου.
β) Δεν εμπιπτει στις διατάξεις του αρθρου 8 και 9 του νόμου 1337/1983
περί εισφορας σε γη και χρημ οπως αυτη εχει τροποποιηθει μεχρι σημερα
γ) Δεν υπαρχει εγκεκριμενο ΓΠΣ
δ) Η επιφανεια του γηπεδου απο την θαλασσα ειναι μεγαλυτερη των 5.000 μ.
στι εντος της ιδιοκτησιας δε διερχονται ενεργες γραμμες μεταφορας ενεργ
και μεσης τασης της ΔΕΗ, αγωγος φυσικού αεριου, οδος προβλεπομενη του
1523 η ρεμα
ζ) Το εικοσιδεκα ειναι χερσο
η) εντος των ορίων γηπεδων δεν υφίστανται διατηρητέα κτίσματα.
Ο ΜΗΧΑΝΙΚΟΣ

ΟΡΟΙ ΔΟΜΗΣΗΣ

ΕΚΤΟΣ ΟΡΙΩΝ ΟΙΚΙΣΜΟΥ (Π.Δ 24/5/85- ΦΕΚ 270Δ /31.05.1985 & Ν.3212-ΦΕΚ
30ΒΑ /31.12.2003
Αρτιότητα κατά κανόνα :(για ρόφους σε ισοϋψείς δρόμ):
Εμβαδόν= 4000.00 τμ-Πρόσωπο = 25.00μ
(για ρόφους σε Δυσπρόσιτες,Εθνικες Επαρχιακες,Δημοτικες και Κοινοτικες
οδους ας και σε εγκαταλελειμμένα τμήματα τους εκ σε κλίσεις χαραμές)
Εμβαδόν=4000τμ - Πρόσωπο = 45.00μ-Βάθος=50.00μ
Αρτιότητα κατά παρέκκλιση :(μικρός ρόφους σε δρόμ)
Εμβαδόν=4000τμ
(για ρόφους σε Δυσπρόσιτες,Εθνικες Επαρχιακες,Δημοτικες και Κοινοτικες
οδους ας και σε εγκαταλελειμμένα τμήματα τους εκ σε κλίσεις χαραμές)
Εμβαδόν=2000τμ - Πρόσωπο=25.00μ - Βάθος=40.00μ (προ 17.10.1978)
Εμβαδόν=1200τμ - Πρόσωπο=20.00μ - Βάθος=35.00μ (προ 12.08.1964)
Εμβαδόν=750τμ - Πρόσωπο=15.00μ - Βάθος=25.00μ (προ 10.11.1982)
(εκτος της ζωνης πλαων και οικισμων και προ 24.04.1977)
Εμβαδόν=2000τμ

(ΟΡΟ) ΔΟΜΗΣΗΣ ΓΙΑ ΚΑΤΟΙΚΙΑ)
Συντελεστης δομησης : (για γνωστοποιητα με εμβαδο εως 4000τμ)
ε.δ. =0.20 Μγιστο δομημ = 200τμ
(για γνωστοποιητα με εμβαδο απο 4000τμ εως 8000τμ)
Δομημ = 200τμ+(Εμβ.γνωστοποιητου-4000τμ)x0.02
(για γνωστοποιητα με εμβαδο απο 8000τμ και ανω)
Δομημ = 280 τμ + (Εμβ.Γνωστοποιητου-8000)x0.01
Μγιστο δομημ = 400τμ
(καλυψης) = 0.20
(εκατοστημ) = 400τμ
Τυπος κτισματος : 7.00 (δυο ορόφοι)
Κάλυψη : 10%

ΔΗΛΩΣΗ ΙΔΙΟΚΤΗΤΗ (Ν.4030/2011)
ο κάτωθι υπογεγραμμένος δηλώνω ότι:
. τα όρια του γηπέδου ιδιοκτησίας μου όπως αυτό περιγράφεται παραπάνω
υποβεζήγησαν απο εμένα, και ευθυνομαι για την ακρίβεια των δηλουμένων
ορίων του γηπέδου.
Ο ΙΔΙΟΚΤΗΤΗΣ

ΔΗΛΩΣΗ ΟΜΟΡΩΝ ΙΔΙΟΚΤΗΤΩΝ
Οι κατωθι υπογεγραμμενοι δηλωνουμε οτι αποδεχομαστε ως οριθ τα κοινα μας
ορια με την ιδιοκτησια που περιγραφεται παραπανω
ΟΙ ΟΜΟΡΟΙ ΙΔΙΟΚΤΗΤΕΣ

ΠΑΡΑΤΗΡΗΣΕΙΣ
Το διάγραμμα είναι εντεμένο στο κρατικό σύστημα συντεταγμένων ΕΓΣΑ '87
Η εξάρτηση απο το ΕΓΣΑ '87 πραγματοποιήθηκε με παρατηρήσεις που έγιναν
με τον GNSS δέκτη TOPCON GR-5
Η αποτύπωση έγινε με την μέθοδο της τοπομετρικής αποτύπωσης με τον
γεωδαιτικό σταθμό TOPCON GTS-79.
Κατά την επίλυση των μετρήσεων έχει εισαχθεί συντελεστής κλίμακας
Κα = 0,999608 λόγω συστήματος αναφοράς ΕΓΣΑ '87.
Το εμβαδόν υπολογίσθηκε με την μέθοδο GAUSS και φέρει ακρίβεια την εύδυνη
για την ακρίβεια των μετρήσεων.
Ο ΜΗΧΑΝΙΚΟΣ

ΣΥΝΤΕΤΑΓΜΕΝΕΣ Ο Ρ Ι Ω Ν

ΣΗΜΕΙΟ	X	Y	ΣΗΜΕΙΟ	X	Y	ΣΗΜΕΙΟ	X	Y
1	592443.434	3913798.373	2	592448.818	3913803.260	3	592448.220	3913806.364
4	592447.953	3913813.737	5	592439.829	3913825.607	6	592434.344	3913829.835
7	592432.570	3913830.324	8	592429.121	3913827.443	9	592429.643	3913809.826
10	592431.105	3913828.498	11	592419.223	3913840.858	12	592411.628	3913844.140
13	592404.660	3913855.204	14	592398.487	3913851.583	15	592377.010	3913859.640
16	592346.542	3913837.419	17	592348.971	3913828.396	18	592347.251	3913823.226
19	592342.048	3913794.348	20	592358.190	3913795.620	21	592358.018	3913797.928
22	592357.688	3913802.387	23	592403.759	3913803.534	24	592447.898	3913798.503
25	592413.744	3913798.530	26	592424.795	3913796.643	27	592431.084	3913798.869
28	592438.604	3913799.288	29	592441.440	3913799.203			

ΙΔ:1	ΣΗΜΕΙΑ:29	ΕΜΒΑΔΟ:4689.01 μ²
29	28	27	26	25	24	23	22	21	20	19
18	17	16	15	14	13	12	11	10	9	8
7	6	5	4	3	2	1				

ΙΔ:1	ΜΗΚΗ ΔΙΑΥΡΩΝ					
ΣΗΜΕΙΑ	ΜΗΚΟΣ	ΣΗΜΕΙΑ	ΜΗΚΟΣ	ΣΗΜΕΙΑ	ΜΗΚΟΣ
29 - 28	2.00	28 - 27	7.68	27 - 26	7.51
26 - 25	6.34	25 - 24	11.01	24 - 23	11.79
23 - 22	18.33	22 - 21	26.28	21 - 20	2.34
20 - 19	16.18	19 - 18	8.00	18 - 17	6.47
17 - 16	15.78	16 - 15	31.01	15 - 14	19.90
14 - 13	8.60	13 - 12	8.72	12 - 11	27.71
11 - 10	7.84	10 - 9	8.72	9 - 8	7.84
8 - 7	7.80	7 - 6	6.28	6 - 5	10.06
5 - 4	5.15	4 - 3	10.06	3 - 2	8.60
2 - 1	8.28	1 - 29	5.48		

ΙΔ:2	ΣΗΜΕΙΑ:13	ΕΜΒΑΔΟ:822.29 μ²
5	6	7	8	9	10	11	12	13
26	27	28	29	1	2	3	4	5

ΙΔ:2	ΜΗΚΗ ΔΙΑΥΡΩΝ					
ΣΗΜΕΙΑ	ΜΗΚΟΣ	ΣΗΜΕΙΑ	ΜΗΚΟΣ	ΣΗΜΕΙΑ	ΜΗΚΟΣ
5 - 6	8.72	6 - 7	7.84	7 - 8	7.80
8 - 9	7.84	9 - 10	8.72	10 - 11	7.84
11 - 12	8.72	12 - 13	13.88	13 - 5	5.44
26 - 27	7.68	27 - 28	11.01	28 - 29	6.34
29 - 1	5.48	1 - 2	8.28	2 - 3	10.06
3 - 4	5.15	4 - 5	10.06	5 - 26	31.56

ΙΔ:3	ΣΗΜΕΙΑ:18	ΕΜΒΑΔΟ:4067.32 μ²
26	25	24	23	22	21	20	19	18	17	16	15
14	13	12	11	10	9						

ΙΔ:3	ΜΗΚΗ ΔΙΑΥΡΩΝ					
ΣΗΜΕΙΑ	ΜΗΚΟΣ	ΣΗΜΕΙΑ	ΜΗΚΟΣ	ΣΗΜΕΙΑ	ΜΗΚΟΣ
26 - 25	11.01	25 - 24	11.79	24 - 23	18.33
23 - 22	26.28	22 - 21	2.34	21 - 20	4.47
20 - 19	16.18	19 - 18	8.00	18 - 17	6.47
17 - 16	15.78	16 - 15	31.01	15 - 14	19.90
14 - 13	8.60	13 - 12	13.05	12 - 11	9.11
11 - 10	16.47	10 - 9	1.85	9 - 26	31.85

ΤΕΧΝΙΚΟ ΓΡΑΦΕΙΟ ΜΕΛΕΤΩΝ
ΠΑΝΑΓΙΩΤΗΣ ΚΩΝΣΤΑΝΤΑΚΟΠΟΥΛΟΣ - ΤΟΠΟΓΡΑΦΟΣ ΜΗΧΑΝΙΚΟΣ

ΤΣΙΚΡΙΤΣΗ 7 ΗΡΑΚΛΕΙΟ ΚΡΗΤΗΣ
ΤΗΛ. 2810282272

ΕΡΓΟΔΟΤΗΣ
ΘΕΟΔΟΣΑΚΗΣ ΣΠΥΡΙΔΩΝ ΤΟΥ ΓΕΩΡΓΙΟΥ

ΕΡΓΟ
ΑΠΟΤΥΠΩΣΗ ΙΔΙΟΚΤΗΣΙΑΣ

ΘΕΣΗ
ΕΝΤΟΣ ΟΙΚΙΣΜΟΥ ΡΟΓΔΙΑΣ
ΔΗΜΟΥ ΜΑΛΕΒΙΖΙΟΥ

ΘΕΜΑ ΣΧΕΔΙΟΥ
ΤΟΠΟΓΡΑΦΙΚΟ ΔΙΑΓΡΑΜΜΑ

ΑΡ.ΜΗΤΡ. ΔΙΕΘΝΟΥ
ΠΑΝΑΓΙΩΤΗΣ ΚΩΝΣΤΑΝΤΑΚΟΠΟΥΛΟΣ
ΔΙΑΚΟΠΟΣ

ΚΛΙΜΑΚΑ
1:200

ΧΡΟΝΟΣ ΜΕΛΕΤΗΣ : ΜΑΡΤΙΟΣ 2019

ΥΠΟΓΡΑΦΗ | ΣΦΡΑΓΙΔΑ