Απόσπασμα του 9545-5 και 9545-6 Φύλλου Χάρτου της Γ.Υ.Σ. Κλίμακα 1: 5000

Απόσπασμα της Μελέτης Γενικού Πολεοδομικού Σχεδίου Δήμου Τυμπακίου με αριθμ. Οικ. 1920/20-04-2010 απόφαση Γενικού Γραμματέα Κρήτης (ΦΕΚ 175/10-05-2010 Τεύχος Ανανεωτικών Αναπτυξιακών και Πολεοδομικών Θεμάτων) Κλίμακα 1: 10000

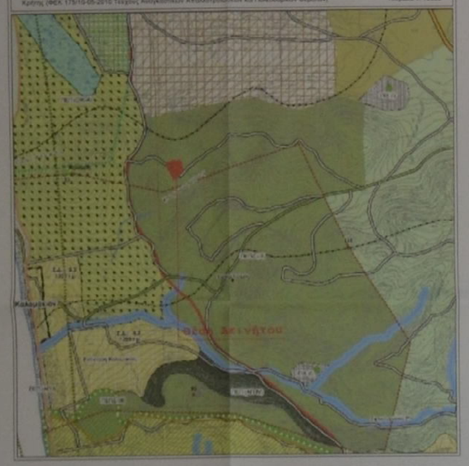


Απόσπασμα των Φύλλων Χάρτου "Μελαμπές", "Τυμπάκιον" και "Αντισκάριον" της Γ.Υ.Σ. στα οποία περιγράφεται η ελεγχόμενη από τη Σ.Ε.Α.Π. περιοχή Τυμπακίου, σύμφωνα με τις διατάξεις των άρθρων 29 και 32 του Ν. 1892/1990 (ΦΕΚ 101 τ. Α'), όπως τροποποιήθηκαν με το άρθρο 63 του ν. 1914 / 1990 (ΦΕΚ 178 τ. Α'), όπως τροποποιήθηκαν με την υπ. αριθμ. Φ.100 / 59982 /21-12-1990 απόφαση των υπουργών Εθνικής Οικονομίας και Εθνικής Άμυνας (ΦΕΚ 836/ 28-12-1990) Κλίμακα 1:50000

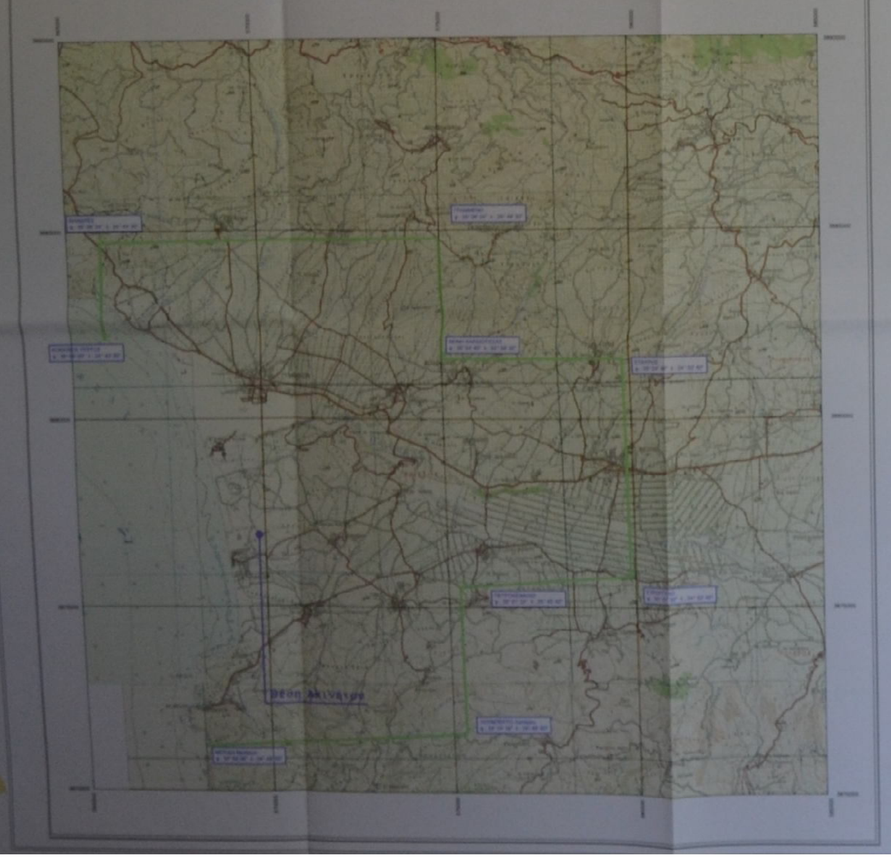


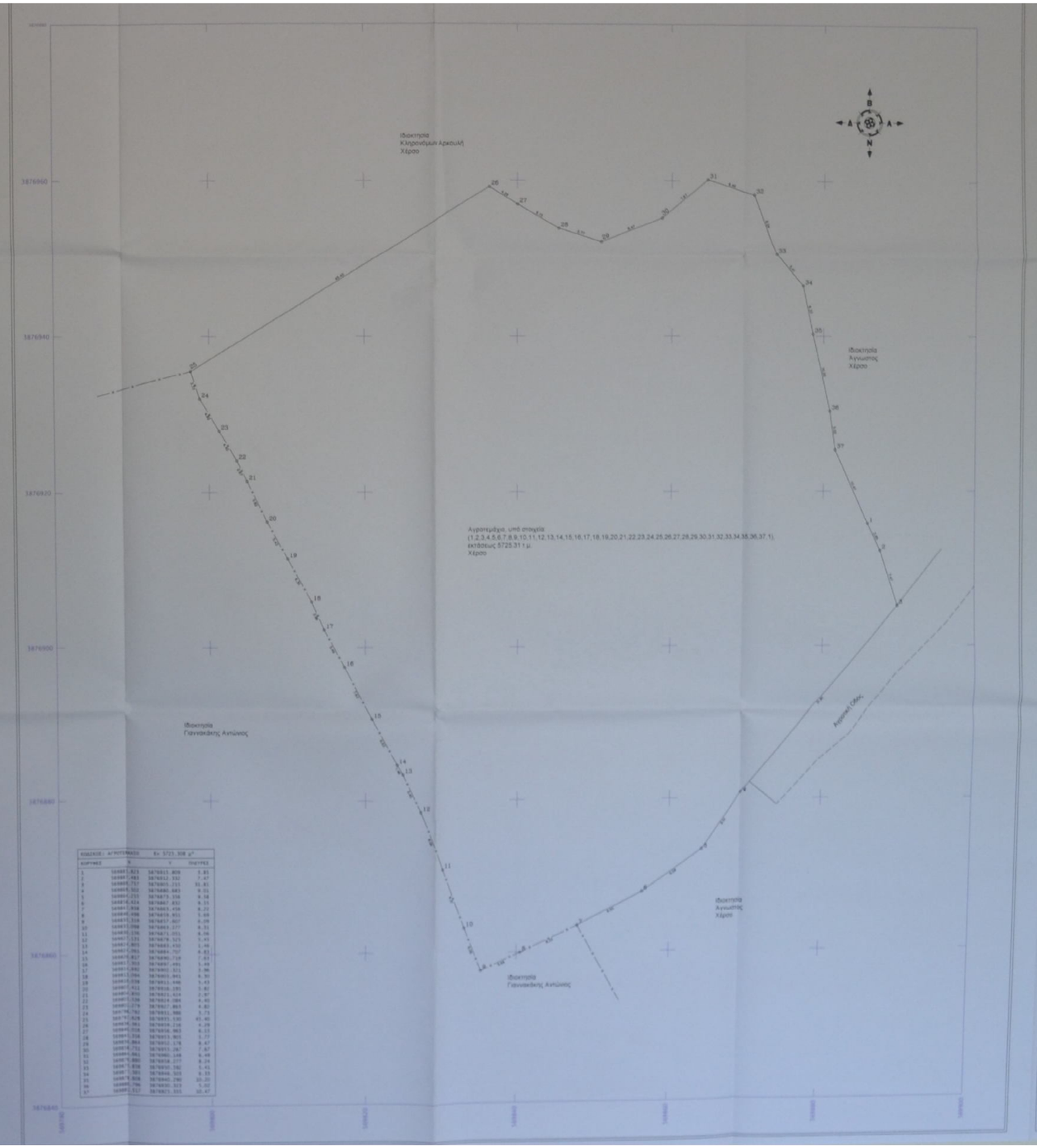


| ΚΩΔΙΚΟΣ : Α/ΠΟΤΕΜΑΧΙΟ | | Εκ: 5725.308 μ² | |
|---|---|---|---|
| ΚΟΡΥΦΕΣ | X | Y | ΠΛΕΥΡΕΣ |
| 1 | 369883.823 | 3876913.809 | 3.83 |
| 2 | 369887.083 | 3876912.332 | 7.47 |
| 3 | 369895.717 | 3876905.233 | 33.83 |
| 4 | 369905.501 | 3876880.683 | 9.35 |
| 5 | 369904.233 | 3876873.358 | 9.58 |
| 6 | 369916.424 | 3876867.850 | 9.15 |
| 7 | 369917.938 | 3876863.456 | 9.20 |
| 8 | 369846.498 | 3876858.853 | 7.68 |
| 9 | 369857.316 | 3876857.607 | 8.09 |
| 10 | 369857.098 | 3876865.377 | 9.36 |
| 11 | 369838.156 | 3876871.051 | 8.96 |
| 12 | 369847.131 | 3876878.523 | 7.43 |
| 13 | 369847.805 | 3876885.450 | 7.46 |
| 14 | 369854.061 | 3876884.707 | 6.83 |
| 15 | 369857.817 | 3876890.318 | 7.83 |
| 16 | 369857.303 | 3876897.496 | 8.49 |
| 17 | 369857.592 | 3876905.971 | 8.96 |
| 18 | 369851.094 | 3876909.941 | 6.90 |
| 19 | 369843.038 | 3876911.496 | 7.43 |
| 20 | 369837.411 | 3876916.195 | 7.82 |
| 21 | 369831.830 | 3876921.624 | 7.80 |
| 22 | 369831.536 | 3876924.084 | 8.40 |
| 23 | 369830.279 | 3876927.863 | 7.81 |
| 24 | 369826.782 | 3876931.988 | 5.73 |
| 25 | 369797.828 | 3876933.530 | 45.40 |
| 26 | 369814.961 | 3876958.218 | 6.28 |
| 27 | 369814.018 | 3876956.963 | 6.13 |
| 28 | 369813.236 | 3876953.805 | 3.77 |
| 29 | 369814.864 | 3876952.178 | 8.47 |
| 30 | 369816.731 | 3876951.267 | 7.67 |
| 31 | 369824.861 | 3876960.148 | 6.49 |
| 32 | 369827.880 | 3876958.277 | 8.24 |
| 33 | 369831.838 | 3876950.582 | 5.41 |
| 34 | 369827.581 | 3876946.923 | 9.33 |
| 35 | 369837.928 | 3876940.280 | 10.20 |
| 36 | 369845.796 | 3876930.923 | 5.02 |
| 37 | 369850.517 | 3876927.323 | 10.47 |

**Εμβαδομετρήσεις:**

Αγροτεμάχιο, υπό στοιχεία:
(1,2,3,4,5,6,7,8,9,10,11,12,13,14,15,16,17,18,19,20,21,22,23,24,25,26,27,28,29,30,31,32,33,34,35,36,37,1),
εκτάσεως 5725.31 τ.μ.

Το εμβαδόν υπολογίστηκε με εφαρμογή των συντεταγμένων των κορυφών στην σχέση Εν(2μ)=1 - Α(2μ+1)

**Εξάρτηση Διαγράμματος:**

Οι συντεταγμένες είναι διασφαλισμένες στο Ελληνικό Γεωδαιτικό Σύστημα Αναφοράς ΕΓΣΑ 87.

**Όροι Δόμησης:**

Εκτός των αρίων οικισμών - εκτός σχεδίων πόλεως βαση του Π.Δ. της 24/31-8-1985 (ΦΕΚ 275/Δ) ως τροποποιήθηκαν με τον Ν. 3212/2003 (ΦΕΚ 306/Δ/31-12-2003):

Για τα τμήματα του Ν. 3212/2003, ελάχιστο Εμβαδόν 4000 τ.μ., μέγιστο κάλυψη 10%, με κατανομή 200 τ.μ., αριθμός ορόφων 2, μέγιστο ύψος 7,5 μ.

Για τα μέρη του Ν. 3212/2003, ελάχιστο εμβαδόν τα κατάστηματα χώρο 25 μ., εμβαδόν 4000 τ.μ.

Τα νέα κτίρια θα κατασκευάζονται με μέγιστο ύψος 4,0 μέτρα με επιτρεπτική δυνατοτητα λοιπών με υποχρεωτική αλλαλυση, που φυσικοί αντίκρισμα και μέγιστο συνολικής αλλαλυσης της φυσικού περιβάλλοντος 25% Κατά τα άλλα θα ισχύουν οι διατάξεις της εκτός σχεδίου δόμησης.

3.2.3 - ΠΕΤΑ (ΣΠ) – Περιοχές ελέγχου / προστασίας φυσικού τοπίου

Οι περιοχές ΠΕΤΑ (ΣΠ) αποτελούνται σε ιδιαίτερα ευαίσθητες περιοχές της έκτασης του δήμου και κύριο στόχο έχει με συμμετοχικές φιλοπεριβαλλοντικές συμφωνίες που χρησιμεύουν με συνεπείσουν με συνεπείσουν φυσικό και πολιτιστικό κοιλάδες των μικρών χειμάρρων.

Ως Επιτρεπόμενες χρήσεις

1 Βιομηχανικές εγκαταστάσεις οποιωνδήποτε είδους αξιοποιούνται και εγκαταστάσεις παραδοσιακών τεχνών
2 Βιοτεχνικές εγκαταστάσεις οποιωνδήποτε τρόπου εξυπηρέτησης των τριτοτήτων παραδοσιακών τεχνών
3 Επαγγελματικά εργαστήρια χειρωνακτικής και μικρής τεχνικής εξυπηρέτησης των τριτοτήτων παραδοσιακών περιοχών.
4 Εγκαταστάσεις κτηνοτροφικών εκθετικών - εκθεσιακό κέντρο
5 Κτίρια, γήπεδα αναψυχής
6 Εγκαταστάσεις μέσων μαζικής μεταφοράς
7 Λίγνος διαλειτουργίας και αναψυχής
8 Συνδετικά και τοπικές δικτυακτίσεις μεγαλύτερη των 60 κλινών
9 Υπεραγορές και πολυκαταστήματα
10 Επιτρέπει δυνατότητας άνω των 300 καθισμάτων
11 Αυτοματισμός δυνατοτήτων άνω των 300 καθισμάτων
12 Πρατήρια βενζίνης
13 Συνεργεία αυτοκινήτων και δικύκλων συνεργεία αυτοκινήτων μηχανημάτων και εξοπλισμός Μόνιμης εκαλλευμένων κλινών, σταθμός διάθεσης πετρελαίων και βενζινών
14 Εκτενείς Κτηνοτροφία καθώς επίσης Κτηνοτροφικές και Πτηνοτροφικές εγκαταστάσεις
15 Θερμοκήπια
16 Λατομεία
17 Κατοικίες και καταστήματα – χωρητικότητα άνω των 200 μ2.
18 Εγκαταστάσεις ΑΠΕ εκτός αυτών που εξυπηρετούν το ίδιο και τις εγκαταστάσεις της επιχείρησης

**Δήλωση Ιδιοκτησίας:**

Η υπογράφουσα δηλώνω βεβαίως ότι υπόκειμαι ο ίδιος επί του εδάφους, το προς της διοκτησίας μου υπό στοιχεία (1,2,3,4,5,6,7,8,9,10,11,12,13,14,15,16,17,18,19,20,21,22,23,24,25,26,27,28,29,30,31,32,33,34,35,36,37,1), εκτάσεως 5725.31 τ.μ., που απεικονίζονται στο διάγραμμα.

Ο Δηλών

**Υπεύθυνη Δήλωση Μηχανικού (Ν.6917/7)**

Βεβαιώνεται ότι:

Το αγροτεμάχιο, υπό στοιχεία
(1,2,3,4,5,6,7,8,9,10,11,12,13,14,15,16,17,18,19,20,21,22,23,24,25,26,27,28,29,30,31,32,33,34,35,36,37,1),
εκτάσεως 5725.31 τ.μ., βρίσκεται εκτός σχεδίων πόλεων εκτός αρίων οικισμών εκτός ζώνης πόλεως εκτός ζώνης Οικιστικού Ελέγχου, είναι κατά συμπλήρωση άρτιο και οικοδομήσιμες τέτοιες το εμβαδόν

Το εμβαδόν δεν προκύπτουν σε διανομές μεζόνες εκτάσεως. Δια του γραπτώ και σε απόσπασμα 28 χάρτων είναι το προ του δεν διέρχονται γραμμή υψηλής τάσης της ΔΕΗ και δεν βαρύνονται με σχετική δουλεία με αποκαθ με μέρη ή πεταμό. Δεν έχουν σε χαρακτηρισμένη διαθεσή έκταση. Απέχει 875 μέτρα από την τοποθεσία.

ΑΝΔΡΕΑΚΗΣ Ε. ΕΜΜΑΝΟΥΗΣ

Ανδρεάκης Μανώλης
Τεχνικό Γραφείο
Τ.Κ. 70300 Τυμπάκι Κρήτης
Τηλ: 2892083327 Fax: 2892083327
e-mail: mandreakis@yahoo.gr

| | |
|---|---|
| ΙΔΙΟΚΤΗΤΗΣ | Ανδρεαγιάνδρη Γεώργιος Μιχαήλ(100%) |
| ΕΡΓΟ | Σύνταξη τοπογραφικού διαγράμματος |
| ΘΕΣΗ | "Παζούλια" Δ.Δ. Τυμπακίου, Δ. Τυμπακίου |
| ΜΕΛΕΤΗΤΗΣ | ΑΝΔΡΕΑΚΗΣ ΕΜΜΑΝΟΥΗΛ<br>Αγρονόμος & Τοπογράφος Μηχανικός Α.Π.Θ. |
| ΕΙΔΟΣ ΣΧΕΔΙΟΥ | Τοπογραφικό διάγραμμα αγροτεμαχίου, υπό στοιχεία (1,2,3,4,5,6,7,8,9,10,11,12,13,14,15,16,17,18,19,20,21,22,23,24,25,26,27,28,29,30,31,32,33,34,35,36,37,1), εκτάσεως 5725.31 τ.μ. |
| Κλίμακα: 1:200 | Ημερομηνία: Φεβρουάριος 2018 — Αριθμός Σχεδίου: |

(Σφραγίδα - Υπογραφή)

ΑΝΔΡΕΑΚΗΣ ΕΜΜΑΝΟΥΗΛ