ΑΠΟΣΠΑΣΜΑ ΔΙΑΓΡΑΜΜΑΤΟΣ Γ.Υ.Σ. ΚΛ. 1/50.000 (Φ.Χ.: ΝΑΥΠΑΚΤΟΣ 233)

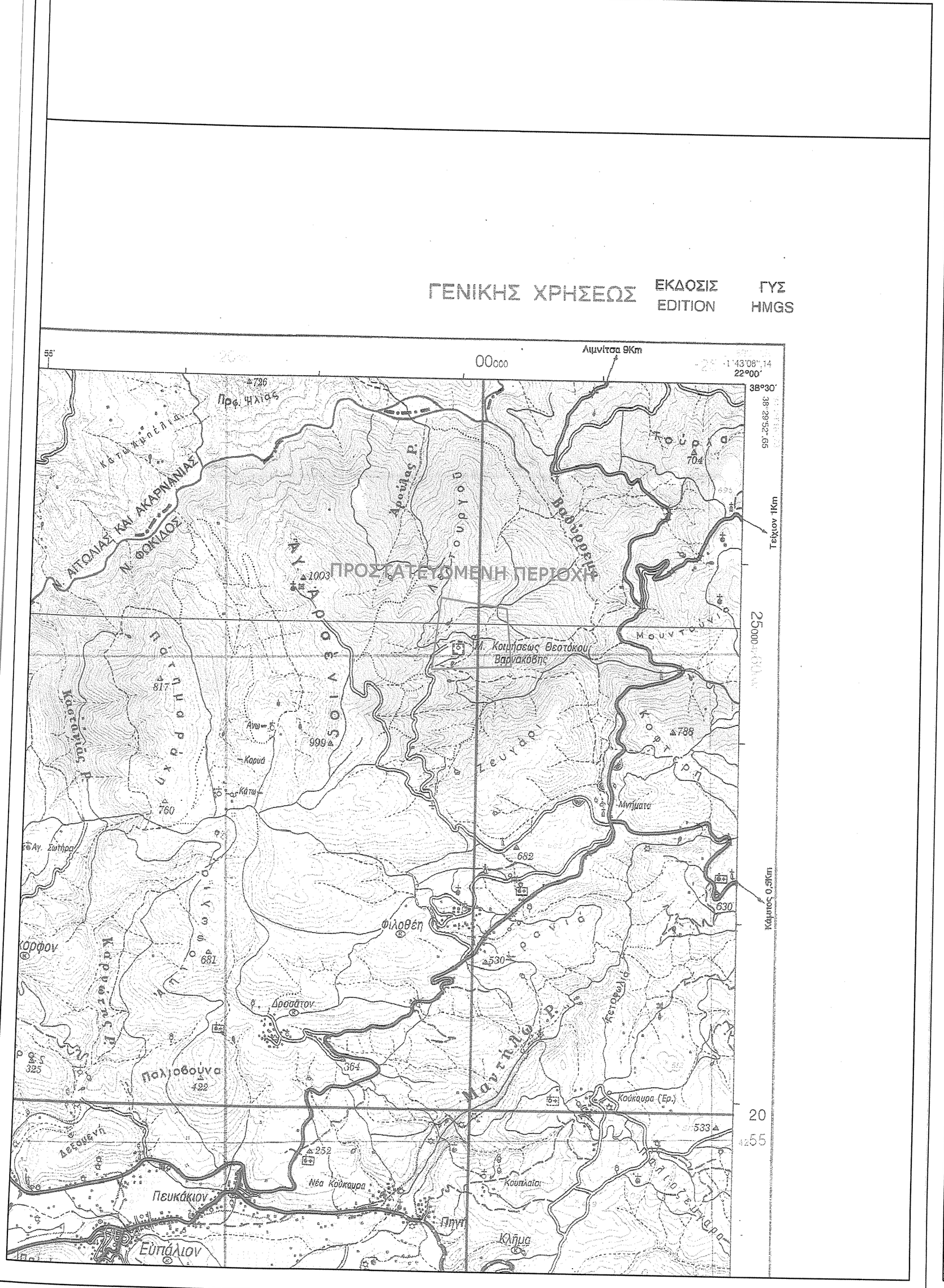

ΑΠΟΣΠΑΣΜΑ ΔΙΑΓΡΑΜΜΑΤΟΣ Γ.Υ.Σ. ΚΛ. 1/5000 (πιν.: 62072_1,62072_2,62072_3,62072_4)

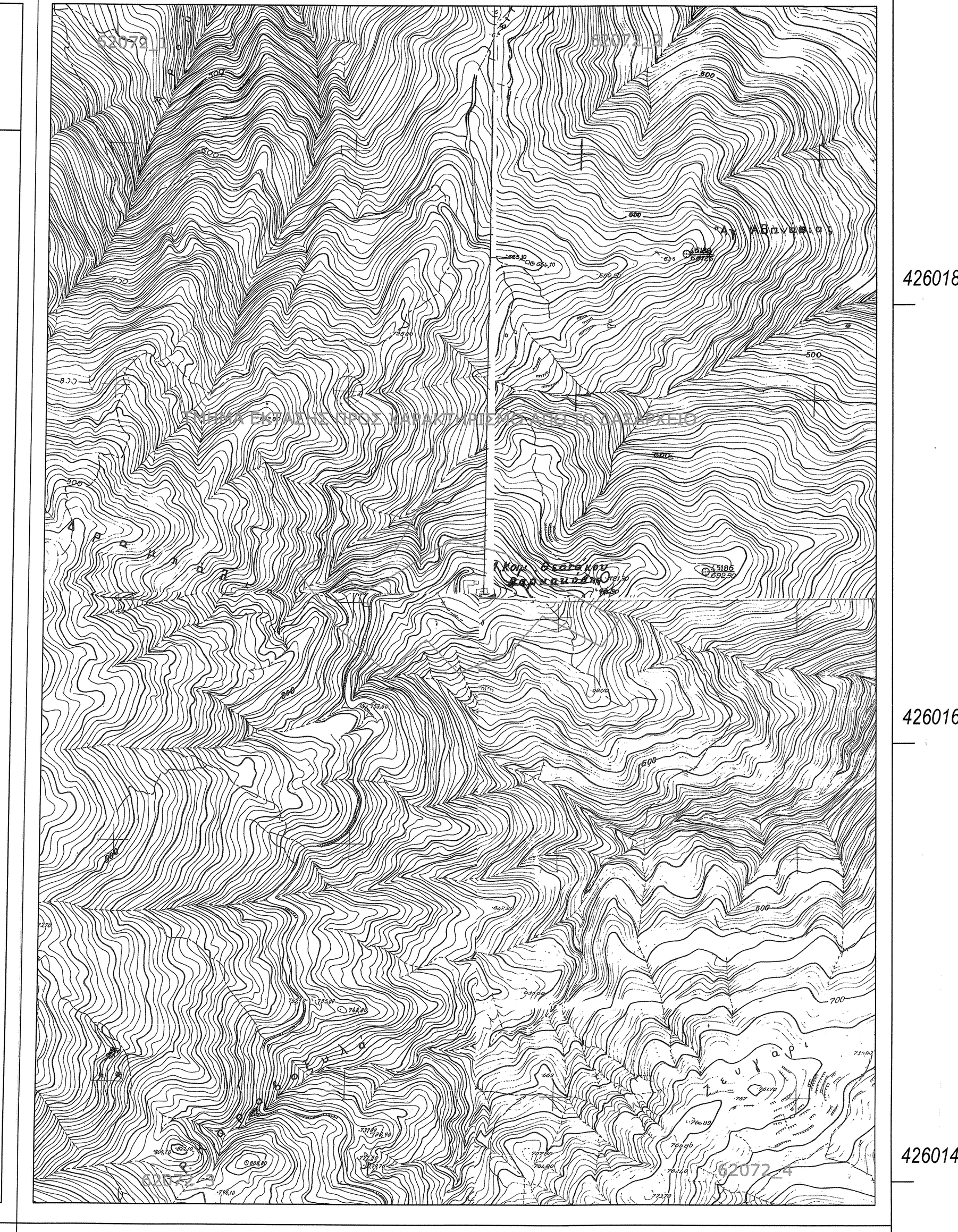

ΑΠΟΣΠΑΣΜΑ ΚΤΗΜΑΤΟΛΟΓΙΟΥ ΤΩΝ ΕΓΚΑΤΑΣΤΑΣΕΩΝ ΤΗΣ ΙΕΡΑΣ ΜΟΝΗΣ (ΚΛ. 1:500)

ΑΠΟΣΠΑΣΜΑ ΚΤΗΜΑΤΟΛΟΓΙΟΥ ΜΕ ΤΗΝ ΖΩΝΗ ΠΡΟΣΤΑΣΙΑΣ ΒΑΣΕΙ ΦΕΚ580Β/1993 ΚΛ. 1/5000



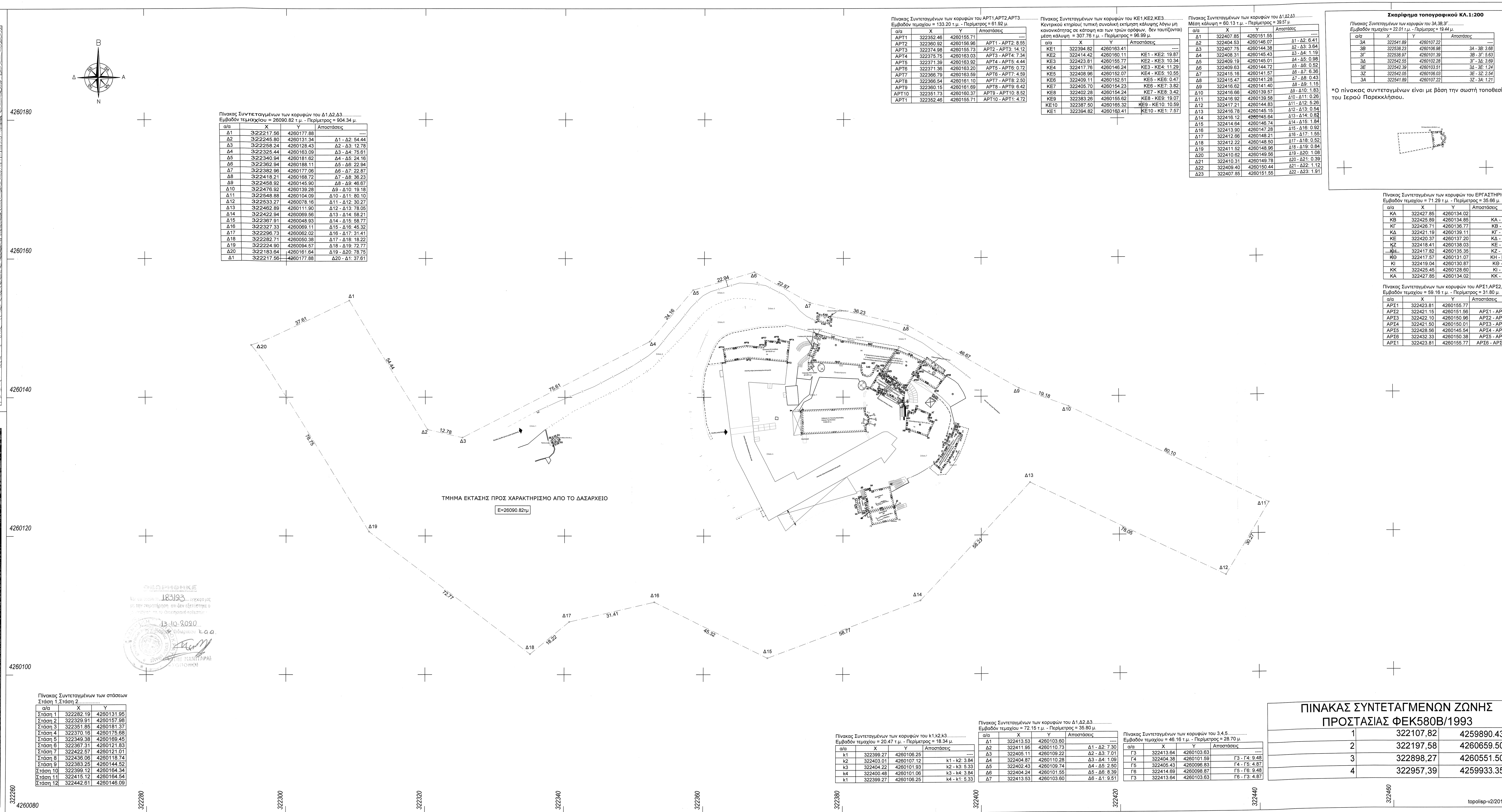

ΠΙΝΑΚΑΣ ΣΥΝΤΕΤΑΓΜΕΝΩΝ ΖΩΝΗΣ ΠΡΟΣΤΑΣΙΑΣ ΦΕΚ580Β/1993		
1	322107,82	4259890.43
2	322197,58	4260659.50
3	322898,27	4260551.50
4	322957,39	4259933.35

topolisp-v2/2015

ΔΗΛΩΣΕΙΣ

ΕΜΒΑΔΟΝ ΓΕΩΤΕΜΑΧΙΟΥ

Το γεωτεμάχιο με τα στοιχεία (1-2-3-4-1) όπως αυτό εμφανίζεται στο παρόν τοπογραφικό διάγραμμα έχει εμβαδόν 538136.43 τ.μ. και αποτελεί ζώνη προστασίας της Ι.Μ. σύμφωνα με το ΦΕΚ 580Β/1993.

ΔΗΛΩΣΗ ΙΔΙΟΚΤΗΤΩΝ (Ν.4030/2011 άρθρο 9)

Οι έχοντες νόμιμο δικαίωμα δηλώνουν ενυπογράφως στο παρον τοπογραφικο διάγραμμα ότι ευθύνονται για την ακρίβεια των δηλουμένων ορίων του γεωτεμαχίου τους.

Κιάτο 02 Ιουλίου 2020
Οι ιδιοκτήτες

ΥΠΕΥΘΥΝΗ ΔΗΛΩΣΗ Ν.651/1977, Ν.1337/83, 2308/1996:

Ο πιο κάτω υπογεγραμμένος Μηχανικός, δηλώνω ότι το γεωτεμάχιο που απεικονίζεται στο παρόν τοπογραφικό διάγραμμα με τα στοιχεία (1-2-3-4-1) εμβαδού 538136.43 τ.μ. ευρίσκεται εκτός ορίων Οικισμού Τειχίου και είναι άρτιο και οικοδομήσιμο σύμφωνα με τις Πολεοδομικές Διατάξεις που ισχύουν σήμερα στην περιοχή. Το γεωτεμάχιο δεν υπόκειται στις διατάξεις των Ν. 1337/1983 και Ν.2508/1997 όσον αφορά την εισφορά σε χρήμα και δεν οφείλει εισφορά σε γη. Απόσταση απο θάλασσα >800 μέτρα. Το γεωτεμάχιο ευρίσκεται σε περιοχή όπου δεν έχουν αναρτηθεί κτηματολογικοί πίνακες και δασικοί χάρτες.

Κιάτο 02 Ιουλίου 2020
Ο Μηχανικός

ΒΥΤΙΝΙΩΤΗΣ ΑΛ. ΓΕΩΡΓΙΟΣ
ΔΙΠΛΩΜΑΤΟΥΧΟΣ ΠΟΛΙΤΙΚΟΣ ΜΗΧΑΝΙΚΟΣ
ΠΑΝΕΠΙΣΤΗΜΙΟΥ ΠΑΤΡΩΝ
Α.Μ. ΤΕΕ 128782
ΑΡΙΣΤΟΤΕΛΟΥΣ 32Α - ΚΙΑΤΟ Τ.Κ 20200
ΑΦΜ: 065908281 - ΔΟΥ ΚΟΡΙΝΘΟΥ
ΤΗΛ.: 2742302023 - ΚΙΝ.: 6937 124609

ΠΙΝΑΚΕΣ ΣΥΝΕΤΑΓΜΕΝΩΝ

*Λόγω των πολύ κοντινών αποστάσεων των κτισμάτων εντός των ορίων των εγκαταστάσεων της Ι.Μ., δεν είναι εφικτός ο ακριβής προσδιορισμός όλων των κορυφών.Γιατην αποφυγή δισδιάκριτου τοπογραφικού σχεδίου, δεν έχουμε επισυνάψει πίνακες συντεταγμένων για όλα τα κτήρια. Με την παράδοση και ηλεκτρονικού αντίγραφου του τοπογραφικού σε μορφή .dwg είναι δυνατός ο υπολογισμός οποιαδήποτε στοιχείου απαιτείται.

ΟΡΟΙ ΔΟΜΗΣΗΣ

ΓΕΝΙΚΟΙ ΟΡΟΙ ΔΟΜΗΣΗΣ

ΟΡΟΙ ΔΟΜΗΣΗΣ : ΕΚΤΟΣ ΣΧΕΔΙΟΥ - (ΠΔ/24/31.5.85 ΦΕΚ 270Δ)

α/α	Κανόνας		Παρέκκλιση				
	ΓΕΝΙΚΑ	Σε Διεθνείς, Εθνικές, Επαρχιακές, Δημοτικές και Κοινοτικές οδούς ως και σε εγκαταλειμένα τμήματά τους και σε σιδηροδρομικές γραμμές.	Τα κείμενα εντός ζώνης πόλεως, κωμών και οικισμών. προ 24.4.1977	Σε Διεθνείς, Εθνικές, Επαρχιακές, Δημοτικές και Κοινοτικές οδούς ως και σε εγκαταλειμένα τμήματά τους και σε σιδηροδρομικές γραμμές.			
				προ 12.11.1962	προ 12.9.1964	προ 17.10.1978	από 17.10.1978
Ελαχ. ΕΜΒΑΔΟΝ	4000τ.μ.	4000τ.μ.	2000τ.μ.	750 τ.μ.	1200 τ.μ.	2000 τ.μ.	4000τ.μ.
Ελαχ. ΠΡΟΣΩΠΟ	25 μ .	45 μ.	-	10 μ.	20 μ.	25 μ.	-
Ελαχ. ΒΑΘΟΣ	-	50 μ.	-	15 μ.	35 μ.	40 μ.	-

ΣΗΜΕΙΩΣΕΙΣ

*Οι συντεταγμένες που αναφέρονται στο Τοπογραφικό Διάγραμμα είναι στο Ελληνικό Γεωδαιτικό Σύστημα Αναφοράς 1987(ΕΓΣΑ'87)

*Η εξάρτηση παραγματοποιήθηκε με σύστημα TOTAL STATION CST/BERGER 305R και ΕΓΣΑ'87 και πραγματοποιήθηκε με παρατηρήσεις που διεξήχθησαν την:
07-12-2019 και στο χρονικό διάστημα απο 11:53-11:07 π.μ.
25-01-2020 και στο χρονικό διάστημα απο 17:03-17:09 μ.μ.

*Για τις μετρήσεις τριγωνισμού χρησιμοποιήθηκε Δέκτης GPS SOUTH S68P L1,L2 και Total station CST Berger 305R και η εξάρτηση έγινε απο το σημείο με:
X=358661.907 και Y=4265180.424 κεραία Άμφισσας.
X=333006.488 και Y=4235077.598 κεραία Αιγίου.

ΕΡΓΟΔΟΤΗΣ

Ι.Μ. ΠΑΝΑΓΙΑΣ ΒΑΡΝΑΚΟΒΑΣ

ΠΕΡΙΟΧΗ

ΔΗΜΟΣ ΕΥΠΑΛΙΟΥ , Δ.Ε ΕΥΠΑΛΙΟΥ Π.Ε. ΦΩΚΙΔΟΣ
ΘΕΣΗ: ΠΑΝΑΓΙΑ ΒΑΡΝΑΚΟΒΑ

ΕΡΓΟ

ΤΟΠΟΓΡΑΦΙΚΟ ΔΙΑΓΡΑΜΜΑ

ΤΕΧΝΙΚΟ ΓΡΑΦΕΙΟ

ΒΥΤΙΝΙΩΤΗΣ ΑΛ. ΓΕΩΡΓΙΟΣ
ΔΙΠΛ. ΠΟΛΙΤΙΚΟΣ ΜΗΧΑΝΙΚΟΣ ΠΑΝΕΠΙΣΤΗΜΙΟΥ ΠΑΤΡΩΝ
ΑΡΙΘΜΟΣ ΜΗΤΡΩΟΥ ΤΕΕ: 128782
Μελετη-επιβλεψη Κατασκευη
Τοπογραφικα Διαγραμματα
Πιστοποιητικά Ενεργειακής Απόδοσης
Αριστοτέλους 32Α Κιάτο Κορινθίας Τ.Κ. 20200
Τηλ./FAX:2742302023 Κινητό:6937124609
www.georgebytiniotis.gr

ΜΕΛΕΤΗΤΗΣ

ΒΥΤΙΝΙΩΤΗΣ ΓΕΩΡΓΙΟΣ
ΠΟΛΙΤΙΚΟΣ ΜΗΧΑΝΙΚΟΣ
ΑΡΙΣΤΟΤΕΛΟΥΣ 133, ΚΙΑΤΟ
2742022897
6937124609

ΤΙΤΛΟΣ ΣΧΕΔΙΟΥ

ΤΟΠΟΓΡΑΦΙΚΟ ΔΙΑΓΡΑΜΜΑ

ΗΜΕΡΟΜΗΝΙΑ ΜΕΛΕΤΗΣ: ΙΟΥΝΙΟΣ 2020

ΚΛΙΜΑΚΑ: 1:500

Α/Α ΣΧΕΔΙΟΥ: Τ1

ΣΦΡΑΓΙΔΑ-ΥΠΟΓΡΑΦΗ

ΕΓΚΡΙΣΗ - ΘΕΩΡΗΣΗ