ΦΩΤΟΓΡΑΦΙΑ ΑΠΟ ΘΕΣΗ ΛΗΨΗΣ 1

ΦΩΤΟΓΡΑΦΙΑ ΑΠΟ ΘΕΣΗ ΛΗΨΗΣ 2

ΦΩΤΟΓΡΑΦΙΑ ΑΠΟ ΘΕΣΗ ΛΗΨΗΣ 3



ΑΠΟΣΠΑΣΜΑ ΟΡΘΟΦΩΤΟΧΑΡΤΗ ΕΚΧΑ «ΟΔΟΙΠΟΡΙΚΟ»

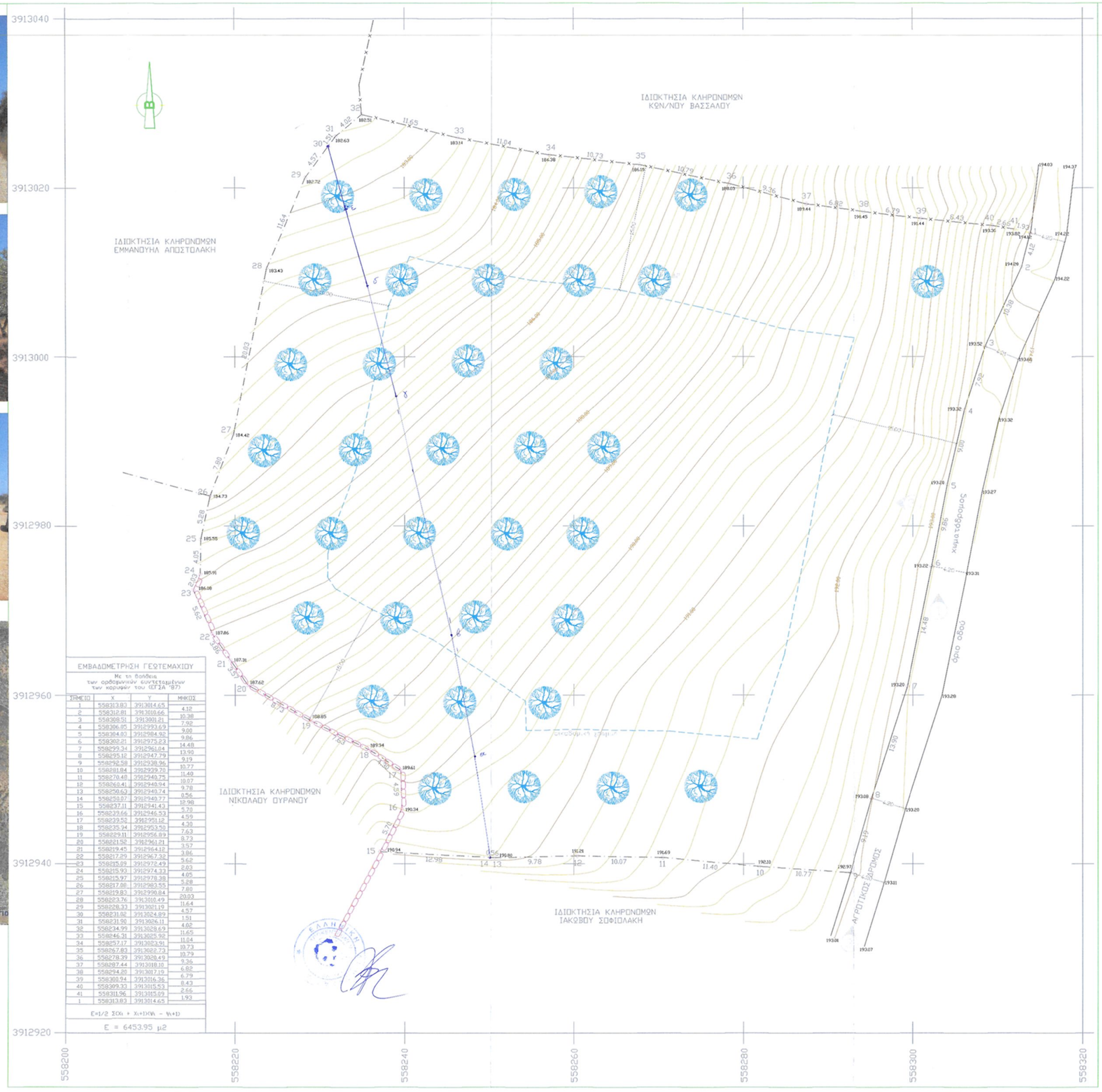

ΕΜΒΑΔΟΜΕΤΡΗΣΗ ΓΕΩΤΕΜΑΧΙΟΥ
Με τη βοήθεια των ορθογωνίων συντεταγμένων των κορυφών του (ΕΓΣΑ '87)

ΣΗΜΕΙΟ	X	Y	ΜΗΚΟΣ
1	558313.83	3913014.65	4.12
2	558312.81	3913010.66	10.38
3	558308.51	3913001.21	7.92
4	558306.95	3912993.63	9.00
5	558304.60	3912984.92	9.86
6	558302.21	3912975.23	14.48
7	558299.34	3912961.64	13.95
8	558295.12	3912947.79	9.19
9	558292.58	3912938.96	10.77
10	558288.84	3912929.70	11.40
11	558278.48	3912940.75	10.07
12	558276.41	3912940.94	9.78
13	558258.62	3912949.74	0.56
14	558259.07	3912949.77	10.98
15	558237.11	3912941.43	9.79
16	558239.66	3912946.53	4.59
17	558239.53	3912951.12	4.30
18	558235.34	3912953.50	7.63
19	558229.11	3912956.69	8.73
20	558221.52	3912961.21	3.57
21	558219.45	3912964.12	3.86
22	558217.89	3912967.32	5.62
23	558215.99	3912972.49	2.63
24	558215.93	3912974.33	4.05
25	558215.97	3912978.38	5.28
26	558217.88	3912983.55	7.88
27	558219.83	3912990.64	20.03
28	558223.76	3913010.49	11.64
29	558228.33	3913021.19	4.57
30	558231.92	3913024.89	1.51
31	558231.90	3913026.11	4.02
32	558234.99	3913029.69	11.65
33	558246.31	3913025.90	11.04
34	558257.17	3913023.91	19.73
35	558267.83	3913022.73	10.79
36	558278.39	3913020.49	9.36
37	558287.44	3913018.10	6.82
38	558294.20	3913017.19	6.79
39	558300.94	3913016.36	8.43
40	558309.33	3913015.53	2.66
41	558311.96	3913015.03	1.93
1	558313.83	3913014.65	

Ε=1/2 Σ(Χι + Χι+1)(Υι − Υι+1)

Ε = 6453.95 μ2

ΥΠΟΜΝΗΜΑ ΣΥΜΒΟΛΙΣΜΩΝ

- όριο ιδιοκτησίας
- πλέγμα
- Ξεραλιθιά
- οικοδομική γραμμή
- κύρια ισουψής
- δευτ. ισουψής
- υψόμετρο
- εδαιόθετρο
- θέση λήψης φωτογραφίας

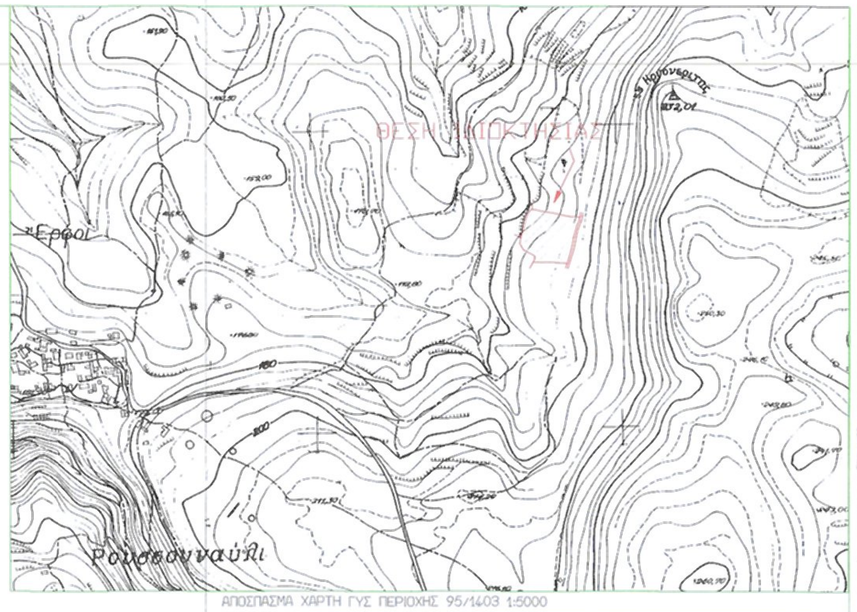

ΑΠΟΣΠΑΣΜΑ ΧΑΡΤΗ ΓΥΣ ΠΕΡΙΟΧΗΣ 95/1403 1:5000

ΕΜΒΑΔΟΝ ΓΕΩΤΕΜΑΧΙΟΥ : 1,2,3,4,5,6,7,8,9,10,11,12,13,14,15,16,17,18,19,20, 21,22,23,24,25, 26,27,28,29,30,31,32,33,34,35,36,37,38,39 ,40,41,1 = 6453.95μ²

ΠΑΡΑΤΗΡΗΣΕΙΣ:
1. Το διάγραμμα είναι ενταγμένο στο κρατικό σύστημα συντεταγμένων ΕΓΣΑ ' 87
2. Οι διαστάσεις και το εμβαδόν υπολογίσθηκαν αναλυτικά από τις συν/νες των κορυφών
3. Η εξάρτηση από το ΕΓΣΑ '87 πραγματοποιήθηκε με σύστημα GPS και κάνοντες χρήση του Ελληνικού Συστήματος Εντοπισμού - HEPOS

ΟΡΟΙ ΔΟΜΗΣΗΣ

Π.Δ. 24-5-85 Φ.Ε.Κ. 270/Δ/31-5-85 (όπως αυτό έχει τροποποιηθεί και ισχύει σήμερα) άρθρα 1 και 6.
Αρτιότητα κατά κανόνα: Εμβαδόν = 4000 τ.μ.
Πρόσωπο = 25 μ. (πρόσωπο σε κοινόχρηστο δρόμο)
Αρτιότητα κατά παρέκκλιση: Εμβαδόν = 4000 τ.μ. (προϋφιστάμενα 31-12-2003)
Μέγιστη δόμηση για κατοικία : 200μ²+(Ε-4000μ²)Χ0,02 = 249.07μ²
Μέγιστη κάλυψη για κατοικία : όσο η δόμηση (max Ε*10%) άρα 249.07μ² ,
Αριθμός ορόφων : 2, Μέγιστο ύψος : 7.50μ για διώροφο + 1.20μ στέγη, 4.00μ για μονώροφο + 1.20μ στέγη,
Αποστάσεις από όρια : 15μ

ΔΗΛΩΣΗ ΙΔΙΟΚΤΗΤΗ (Ν. 4495/2017)

Η κάτωθι υπογεγραμμένη Ειρήνη Παπαδόσηφου ως ιδιοκτήτρια και ως νόμιμος εκπρόσωπος της μισθώτριας εταιρείας δηλώνω ότι:

α) τα αρχικά και υπόσπομνέα όρια του γεωτεμαχίου με στοιχεία "1,2,3,4,5,6,7,8 ,.....,39,40,41,1" και με εμβαδόν 6453.95τμ, που βρίσκεται στη θέση "Φλισκουνέ" εκτός οικισμού Έρφων στη Δημοτική Ενότητα Αρκαδίου στο Δήμο Ρεθύμνου Π.Ε. Ρεθύμνου υποδείχθησαν από εμένα, και

β) ευθύνομαι για την ακρίβεια των δηλουμένων ορίων του γεωτεμαχίου και για την ύπαρξη και την αιτία του δικαιώματος της μισθώτριας εταιρείας "ΕΡΦΟΙ ΞΕΝΟΔΟΧΕΙΑΚΗ Ι.Κ.Ε." να ζητήσει την αναθεώρηση-προέγκριση.

Η ΔΗΛΟΥΣΑ

ΝΟΜΙΜΟΣ ΕΚΠΡΟΣΩΠΟΣ -ΔΙΑΧΕΙΡΙΣΤΗΣ

ΔΗΛΩΣΗ ΜΗΧΑΝΙΚΟΥ (Ν. 651 /1977)

Δηλώνει σύμφωνα με το νόμο για το γεωτεμάχιο με στοιχεία "1,2,3,4,5,6,7,8 .....,39,40,41,1" και με εμβαδόν 6453.95τμ, που βρίσκεται στη θέση "Φλισκουνέ" εκτός οικισμού Έρφων στη Δημοτική Ενότητα Αρκαδίου στο Δήμο Ρεθύμνου Π.Ε. Ρεθύμνου ότι:

1. είναι όρτιο κατά παρέκκλιση ως προϋφιστάμενο της 31-12-2003 και μη οικοδομήσιμο ως γη υψηλής παραγωγικότητας (Α.Π. 2970/5Β-2-18,Γενική Διεύθυνση Αγροτικής Οικονομίας και Κτηνιατρικής Π.Ε. Ρεθύμνης) και εξαίρεση μπορεί να εκδοθεί άδεια δόμησης σύμφωνα με τον Ν. 4178/ ΦΕΚ. 174/Α/13 άρθρο 51 παρ. 11α για το τμήμα του γεωτεμαχίου που βρίσκεται εντός ζώνης 150μ. από τον άξονα οδού που συντηρείται από την Τεχνική Υπηρεσία του Δήμου Ρεθύμνου καθώς εξυπηρετεί ανάγκες του (βεβαίωση με αρ. πρ. 963/29-01-2018 Διεύθυνσης Τεχνικών Υπηρεσιών Δήμου Ρεθύμνου).
2. Το γεωτεμάχιο δεν βρίσκεται εντός περιοχής Ζ.Ο.Ε./ΠΣ/ΣΧΟΟΑΠ
3. Το γεωτεμάχιο δεν βρίσκεται εντός περιοχής NATURA 2000.
4. Το γεωτεμάχιο βρίσκεται σε απόσταση 4440μ από τη θάλασσα.
5. Είναι ιδιοκτησία Ειρήνης Παπαδόσηφου.
6. Εντός του γεωτεμαχίου δε διέρχονται εναέριες γραμμές μεταφοράς υψηλής τάσης της ΔΕΗ, αγωγός φυσικού αερίου, ρέμα και σε απόσταση 20μ δεν υπάρχει ρέμα
7. Εντός του γεωτεμαχίου και εκτός του προσώπου του υπάρχουν δέντρα
8. Χρήση γης κατοικίας επιτρέπεται
9. Το γεωτεμάχιο είναι χαρακτηρισμένο ως μη δασικού χαρακτήρα έκταση, σύμφωνα με την με αρ. πρωτ. 6795/28-9-2018 τελεσθείσα της Διεύθυνσης Δασών Ρεθύμνου.
10.Στη θέση του γεωτεμαχίου προϋόντα οι ελάχιστες αποστάσεις από νομίμως λειτουργούσες κτηνοτροφικές εγκαταστάσεις βάσει του άρθρου 5 του Ν.4056/2012.

Ο ΜΗΧΑΝΙΚΟΣ

ΙΔΙΟΚΤΗΤΗΣ	ΕΙΡΗΝΗ ΠΑΠΑΔΟΣΗΦΟΥ
ΕΡΓΟΔΟΤΗΣ-ΕΝΟΙΚΙΑΣΤΗΣ	ΕΡΦΟΙ ΞΕΝΟΔΟΧΕΙΑΚΗ Ι.Κ.Ε.
ΘΕΣΗ ΤΟΠΟΘΕΣΙΑ	"ΦΛΙΣΚΟΥΝΕ" ΕΚΤΟΣ ΟΙΚΙΣΜΟΥ ΚΟΙΝ. ΕΡΦΩΝ ΔΗΜΟΤΙΚΗ ΕΝΟΤΗΤΑ ΑΡΚΑΔΙΟΥ
ΔΗΜΟΣ	ΔΗΜΟΣ ΡΕΘΥΜΝΟΥ - Π.Ε. ΡΕΘΥΜΝΟΥ
ΕΡΓΟ:	"ΤΡΕΙΣ ΟΜΟΙΕΣ ΙΣΟΓΕΙΕΣ ΤΟΥΡΙΣΤΙΚΕΣ ΕΠΙΠΛΩΜΕΝΕΣ ΚΑΤΟΙΚΙΕΣ ΜΕ ΥΠΟΓΕΙΟ ΚΑΙ ΤΡΕΙΣ ΠΙΣΙΝΕΣ"
ΘΕΜΑ ΣΧΕΔΙΟΥ: ΑΝΑΘΕΩΡΗΤΙΚΟ ΤΟΠΟΓΡΑΦΙΚΟ ΔΙΑΓΡΑΜΜΑ	ΑΡ. ΣΧ. Τ1
ΝΟΕΜ. 2019	
ΠΟΛΙΤΙΚΟΣ ΜΗΧΑΝΙΚΟΣ ΕΙΡΗΝΗ ΠΑΠΑΔΟΣΗΦΟΥ ΣΦΑΙΤΣΕΡ 7, ΡΕΘΥΜΝΟ τηλ 2831100654	ΚΛΙΜΑΚΑ 1:200

ΕΙΡΗΝΗ ΑΡΤ. ΠΑΠΑΔΟΣΗΦΟΥ
ΔΙΠΛ. ΠΟΛΙΤΙΚΟΣ ΜΗΧΑΝΙΚΟΣ Ε.Μ.Π.
ΜΕΛΟΣ Τ.Ε.Ε. ΑΡ. ΜΗΤΡΩΟΥ 84923
ΣΦΑΙΤΣΕΡ 7 ΡΕΘΥΜΝΟ Τ.Κ. 74100
ΤΗΛ. 2831100654
Α.Φ.Μ. 106664155 Δ.Ο.Υ. ΡΕΘΥΜΝΟΥ

ΧΑΡΙΚΛΕΙΑ ΚΑΡΠΟΛΑΚΗ
ΔΡ. ΔΑΣΟΛΟΓΟΣ