ΘΕΣΗ "ΠΑΝΤΑΡΝΙΤΣΑ" - ΑΓΡΟΚΤΗΜΑ ΚΛΕΙΔΙΟΥ - ΔΗΜΟΣ ΑΜΥΝΤΑΙΟΥ

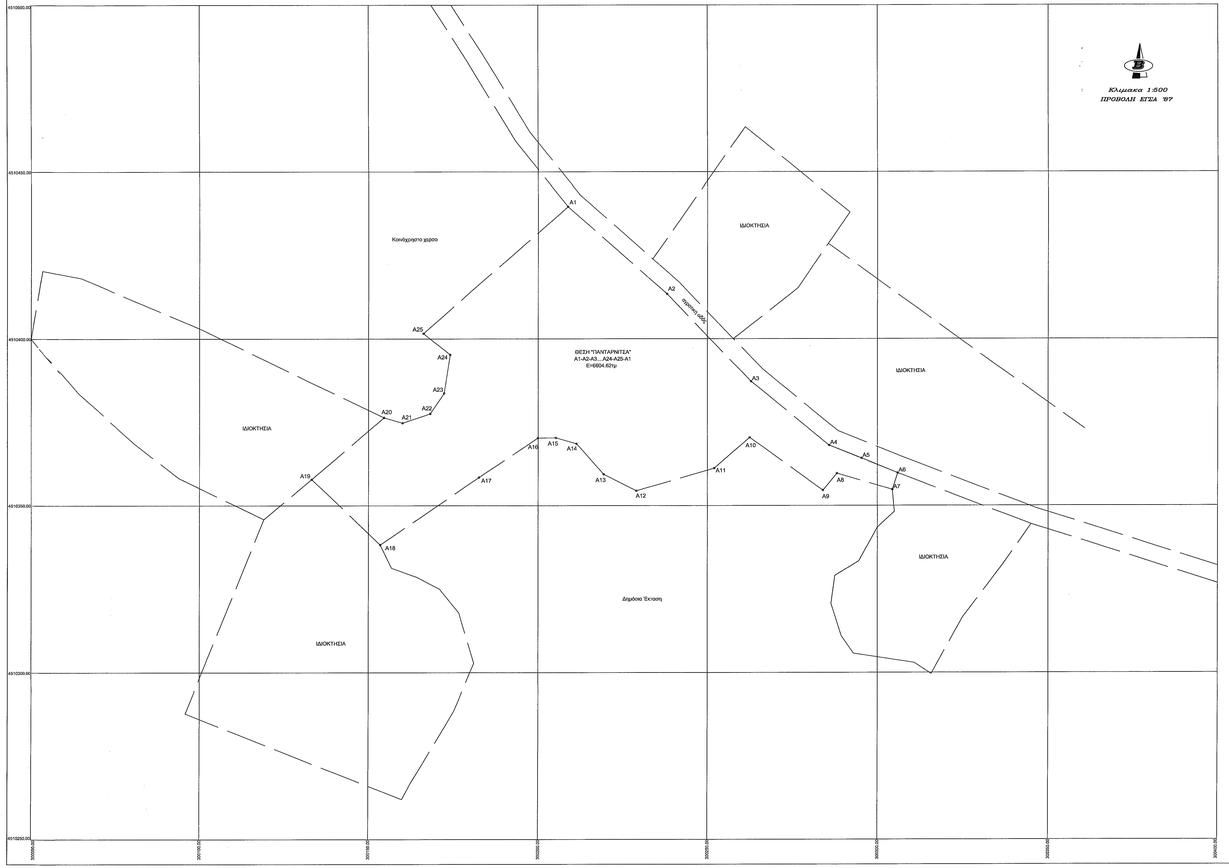

ΟΔΟΠΟΡΙΚΟ



ΑΠΟΣΠΑΣΜΑ ΧΑΡΤΗ ΓΥΣ 1:50000 (ΠΤΟΛΕΜΑΙΣ)

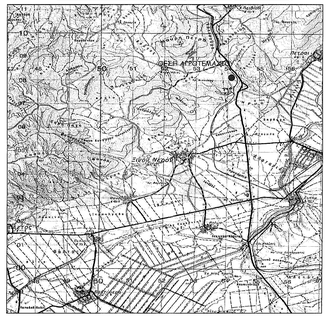

ΑΠΟΣΠΑΣΜΑ ΧΑΡΤΗ ΓΥΣ 1:5000 (3274_7)

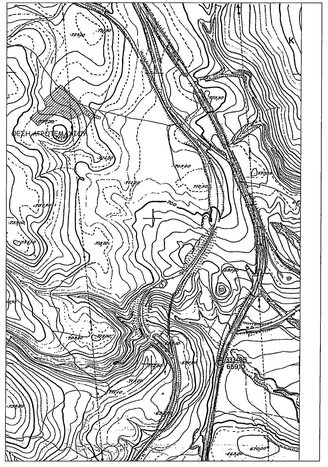

ΥΠΕΥΘΥΝΗ ΔΗΛΩΣΗ:

Α) Σε ακίνητα 150μ. από τις κεραιές του πολυγώνου του οικοπεδευμένου σταθμού δεν υφίστανται άλλοι σταθμοί της ίδιας τεχνολογίας για τους οποίους έχει εκδοθεί άδεια παραγωγής ή απόφαση ΕΠΟ ή προσηκαμένη σύνδεση, η καχές του συνόλου των σταθμών συμπεριλαμβανόμενου του υποβαλλόμενου αιτήματος, δεν υπερβαίνει το 1MW. Η δήλωση μου αυτή γίνεται με βάση δημοσιοποιημένα στοιχεία ή από ίδια προσωπική γνώση μου

Β) Η' έκταση στην οποία πρόκειται να εγκατασταθεί ο σταθμός Α.Π.Ε. δεν βρίσκεται σε αρκοθετημένη περιοχή του δικτύου Natura 2000 Map Viewer ο οποίος είναι διαθέσιμος στον διαδικτυακό τόπο τόπο του Υπουργείου Π.Ε.Κ.Α. , ή σε παρόκεια ζώνη που απέχει λιγότερο από εκατό (100) μέτρα από την οριογραμμή του οικοπέδ, εκτός βιοτεχνιαζόων.

Ο Μηχανικός

ΔΡΑΚΟΠΟΥΛΟΣ Γ. ΔΗΜΗΤΡΙΟΣ
ΔΙΠΛ. ΑΓΡ. ΤΟΠΟΓΡΑΦΟΣ ΜΗΧΑΝΙΚΟΣ
ΑΡ. ΜΗΤΡΩΟΥ ΤΕΕ : 121987
Κ. ΚΑΡΤΟΥ 36 , ΣΕΡΒΙΑ-ΚΟΖΑΝΗ
24640 00191 - 6977 770153
ΑΦΜ: 131624120 ΔΟΥ: ΑΜΠΕΛΟΚΗΠΩΝ

ΥΠΟΜΝΗΜΑ

	Μανδρότοιχος
	Συμπαπτόπλεγμα
	Ξερολιθιά
	Φρυδί Πρανούς
	Πόδι Πρανούς
Σ/Κ	Υφιστάμενο Κτίσμα
	Ερείπιο
	Κτίσμα Υπό Κατασκευή
	Δέντρο
	Φάρος
	Κανάλι (Τεχνικό)
	Ρέμα - Ποτάμι
	Κολώνα ΔΕΗ
	Κολώνα ΟΤΕ
	Κολώνα Φωτισμού
(+87.52)	Απόλυτο Υψόμετρο
Σ/Κ/ΠΥ/ΝΕ	Αρ. Οροφων/Χαραμοκοπτή/ Πλάκα/Νεραντζιά/Ελιντ
Ηφ	Ισοϋψείς Καμπύλες
	Χωματόδρομος
	Θεωρητικά Όρια Ιδιοκτησίας

ΟΡΟΙ ΔΟΜΗΣΗΣ:

Π.Δ. 24-05-1985 ΦΕΚ 270 Δ/31-05-1985
ΤΡΟΠ. Ν.3212/2003 ΦΕΚ 308/Α/31-12-2003

	Κατά Κανόνα	Κατά Παρέκκλιση *
Ελάχιστο Εμβαδόν	4000 m²	
Ελάχιστο Πρόσωπο	25	
Μέγιστος Συντελεστής Δόμησης	0.2	
Μέγιστο Ύψος	7.50 m	
Μέγιστο Ποσοστό Κάλυψης	10 %	
Απόσταση από όρια	15 m	

ΔΗΛΩΣΗ ΙΔΙΟΚΤΗΤΩΝ (Ν.4030/2011, άρθρο 9):

Ο ιδιοκτήτης του ακινήτου με στοιχεία Α1,Α2,Α3.....Α24,Α25Α1,
δηλώνει ενυπογράφως στο παρόν τοπογραφικό διάγραμμα ότι ευθύνομαι για την ακρίβεια των δηλουμένων ορίων του ακινήτου και πως τα έχω υλοποιήσει ορθά.

Σέρβια, 21 Σεπτεμβρίου 2020

Ο ιδιοκτήτης

ΕΜΒΑΔΟΝ ΑΚΙΝΗΤΟΥ:

Το ακίνητο με τα στοιχεία Α1,Α2,Α3.....Α24,Α25Α1, όπως αυτό εμφανίζεται στο παρόν τοπογραφικό διάγραμμα έχει εμβαδόν Ε = 6604.62 τ.μ., όπως αυτό προκύπτει και από τις συντεταγμένες αυτού.
Το παρόν ακίνητο βρίσκεται εκτός ρυμοτομικού σχεδίου Κλειδιού.

ΔΗΛΩΣΗ ΑΓΩΓΩΝ ΥΨΗΛΗΣ ΤΑΣΗΣ, ΔΕΗ & ΡΕΜΑΤΟΣ:

Από τα εικονζόμενα στο παρόν τοπογραφικό διάγραμμα ακίνητο, δεν διέρχονται αγωγοί υψηλής τάσης της ΔΕΗ. Επί του ακινήτου δεν διέρχεται ρέμα σε απόσταση μικρότερη των 20.00 μ. από τα ορισμένα και μελλοντικά κτίρια. Το ακίνητο δεν έχει πρόσωπο σε γραμμή αγναλιά και παραλία.

ΔΗΛΩΣΗ Ν.651/1977:

- Ο υπογράφων Δρακόπουλος Γ. Δημήτριος, Αγρ. Τοπογράφος Μηχανικός, βεβαιώνω, σύμφωνα με το άρθρο 5 του Ν.651/1977, ότι τα αγροτεμάχια που απεικονίζεται στο παρόν τοπογραφικό διάγραμμα με τα στοιχεία Α1,Α2,Α3.....Α24,Α25Α1, εμβαδού Ε = 6.604,62τ.μ., βρίσκεται εκτός εγκεκριμένου ρυμοτομικού σχεδίου Κλειδιού, του Δήμου Αμυνταίου. Το αγροτεμάχιο έχει τα αναφερόμενα στο σχεδιάγραμμα (πλευρικές διαστάσεις, όμορες ιδιοκτησίες, εμβαδόν) και σύμφωνα με τις σχέσεις πολεοδομικές δεσπζες που ισχύουν σήμερα στην περιοχή, είναι Άρτιο και Οικοδομήσιμο.
- Το τοπογραφούμενο ακίνητο αποτελεί ιδιοκτησία και δεν είναι κληρος.
- Το όνω ακίνητο δεν ευρίσκεται σε ρέμα, βόστοπο ή αρχαιολογικό χώρο
- Το όνω ακίνητο δεν έχει πρόσωπο σε γραμμή αγναλιά και παραλία.
- Το όνω ακίνητο βρίσκεται εντός αγροκτήματος Κλειδιού.
- Απέχει από τον οικισμό Κλειδιού περισσότερα από 1000μ.
- Απέχει 600μ από την Εθνική οδό Γιαλιμάζιας - Φλώρινας.
- Το τοπογραφικό διάγραμμα είναι εξαρτημένο στο εθνικό σύστημα συντεταγμένων ΕΓΣΑ '87.
- Στο αγροτεμάχιο δεν υπάρχει αναγκο-στημόν υδρολήψης.
- Το αγροτεμάχιο δεν βρίσκεται εντός περιοχής NATURA 2000.

ΔΗΛΩΣΗ Ν.1337/1983:

Το όνω ακίνητο δεν υπόκειται στις διατάξες των Ν.1337.83 και Ν.2508/97, συνεπώς δεν έχει υποχρέωση εισφοράς σε γη και χρήμα.

ΔΗΛΩΣΗ Ν.2308/1995:

Το αγροτεμάχιο υπόκειται στις διατάξεις του Ν.2308/95 περι Κτηματολογίου.

ΒΕΒΑΙΩΣΗ ΧΑΡΑΚΤΗΡΑ ΕΚΤΑΣΗΣ:

Το ακίνητο βρίσκεται σε περιοχή εκτός ανάρτησης δασικών χαρτών και δεν υπάγεται στις διατάξες της δασικής νομοθεσίας.

ΔΡΑΚΟΠΟΥΛΟΣ Γ. ΔΗΜΗΤΡΙΟΣ
ΔΙΠΛ. ΑΓΡ. ΤΟΠΟΓΡΑΦΟΣ ΜΗΧΑΝΙΚΟΣ
ΑΡ. ΜΗΤΡΩΟΥ ΤΕΕ : 121987
Κ. ΚΑΡΤΟΥ 36 , ΣΕΡΒΙΑ-ΚΟΖΑΝΗ
24640 00191 - 6977 770153
ΑΦΜ: 131624120 ΔΟΥ: ΑΜΠΕΛΟΚΗΠΩΝ

ΣΗΜΕΙΩΣΕΙΣ

- Οι συντεταγμένες που αναφέρονται στο παρόν Τοπογραφικό Διάγραμμα είναι εξαρτημένες στο Ελληνικό Γεωδαιτικό Σύστημα Αναφοράς 1987 (ΕΓΣΑ '87)

- Η εξάρτηση από το ΕΓΣΑ '87 πραγματοποιήθηκε με παρατηρήσεις που διεξήχθησαν σε πραγματικό χρόνο (RTK) την 14.09.2020, κάνοντας χρήση του Σταθμού Αναφοράς του δικτύου U.R.A.N.U.S. στην Κοζάνη (δίκτης TOPCON)

- Για τις μετρήσεις χρησιμοποιήθηκε GNSS δίκτης TOPCON GR-5 με ακρίβειες μέτρησης H: +/- 10 mm + 1 ppm, V: +/- 15 mm + 1 ppm

- Η απαιτούμενη έγινε με τη μέθοδο του κινηματικού προσδιορισμού σε πραγματικό χρόνο (Real Time Kinematic - RTK)

- Κατά την επίλυση των τοπογραφικών μετρήσεων έχει εισαχθεί συντελεστής κλίμακας Κ0 = 0.999610 λόγω Συστήματος Αναφοράς ΕΓΣΑ '87

ΠΙΝΑΚΑΣ ΣΥΝΤΕΤΑΓΜΕΝΩΝ

σ/σ	X	Y	Απόσταση (μ.)
Α1	300208.80	4510439.60	Α1-Α2=39.23
Α2	300238.04	4510413.44	Α2-Α3=36.08
Α3	300262.81	4510387.21	Α3-Α4=29.99
Α4	300285.86	4510368.03	Α4-Α5=10.28
Α5	300295.39	4510364.16	Α5-Α6=11.51
Α6	303308.01	4510359.73	Α6-Α7=5.22
Α7	300304.46	4510354.75	Α7-Α8=17.09
Α8	300288.12	4510359.61	Α8-Α9=6.50
Α9	300284.07	4510354.53	Α9-Α10=25.85
Α10	300262.40	4510370.38	Α10-Α11=13.65
Α11	300252.05	4510361.17	Α11-Α12=23.97
Α12	300229.05	4510354.41	Α12-Α13=10.91
Α13	300218.33	4510359.36	Α13-Α14=12.16
Α14	300211.34	4510368.52	Α14-Α15=6.35
Α15	300205.24	4510370.30	Α15-Α16=5.32
Α16	300199.92	4510370.23	Α16-Α17=20.88
Α17	300182.70	4510358.43	Α17-Α18=38.54
Α18	300153.45	4510338.25	Α18-Α19=28.05
Α19	300133.40	4510357.86	Α19-Α20=28.11
Α20	300154.56	4510376.36	Α20-Α21=6.70
Α21	300160.03	4510374.75	Α21-Α22=8.63
Α22	300168.20	4510377.53	Α22-Α23=7.36
Α23	300172.29	4510383.65	Α23-Α24=11.70
Α24	300174.11	4510395.21	Α24-Α25=10.16
Α25	300186.20	4510401.59	Α25-Α1=57.09
Α1	300208.80	4510439.60	

Εμβαδόν (Α1,Α2,Α3.....Α24,Α25,Α1)=6604.62 τ.μ.

εργοδότης

ΙΩΑΝΝΟΥ ΑΓΓΕΛΙΚΗ

Ο ενηγόνος την ακόρια

τίτλος μελέτης

ΦΩΤΟΒΟΛΤΑΪΚΟ ΠΑΡΚΟ

θέση

Αγρόκτημα Κλειδιού
Δήμος Αμυνταίου
Περιφερειακή Ενότητα Φλώρινας

ΔΡΑΚΟΠΟΥΛΟΣ Γ. ΔΗΜΗΤΡΙΟΣ
ΑΓΡ. ΤΟΠΟΓΡΑΦΟΣ ΜΗΧΑΝΙΚΟΣ Α.Π.Θ.

Κ. Κάρτου 36, Σέρβια-Κοζάνη

τίτλος σχεδίου

ΤΟΠΟΓΡΑΦΙΚΟ ΔΙΑΓΡΑΜΜΑ

κλίμακα 1:500

αριθμός σχεδίου 1.1

ο συντάξας

ΔΡΑΚΟΠΟΥΛΟΣ Γ. ΔΗΜΗΤΡΙΟΣ
ΔΙΠΛ. ΑΓΡ. ΤΟΠΟΓΡΑΦΟΣ ΜΗΧΑΝΙΚΟΣ
ΑΡ. ΜΗΤΡΩΟΥ ΤΕΕ : 121987
Κ. ΚΑΡΤΟΥ 36 , ΣΕΡΒΙΑ-ΚΟΖΑΝΗ
24640 00191 - 6977 770153
ΑΦΜ: 131624120 ΔΟΥ: ΑΜΠΕΛΟΚΗΠΩΝ

θεώρηση

Σέρβια 21/09/2020

ΕΛΛΗΝΙΚΗ ΔΗΜΟΚΡΑΤΙΑ
ΠΕΡΙΦΕΡΕΙΑ ΔΥΤΙΚΗΣ ΜΑΚΕΔΟΝΙΑΣ
ΠΕΡΙΦΕΡΕΙΑΚΗ ΕΝΟΤΗΤΑ ΦΛΩΡΙΝΑΣ
ΤΜΗΜΑ ΑΜΥΝΤΑΙΟΥ - ΑΛΤΟΠΟΥΛΟΥ

Θεωρήθηκε
Αρ. πρωτ.: 15.12.20
Φύλλα: 1 Αντίγρ.: 1 Αντίστ.: 1
Σύμφωνα με τις διατάξεις
Ο ΑΝΑΠΛΗΡΩΤΗΣ ΠΡΟΪΣΤΑΜΕΝΟΣ
ΙΑΚΩΒΟΣ ΕΥΘΥΜΙΑ