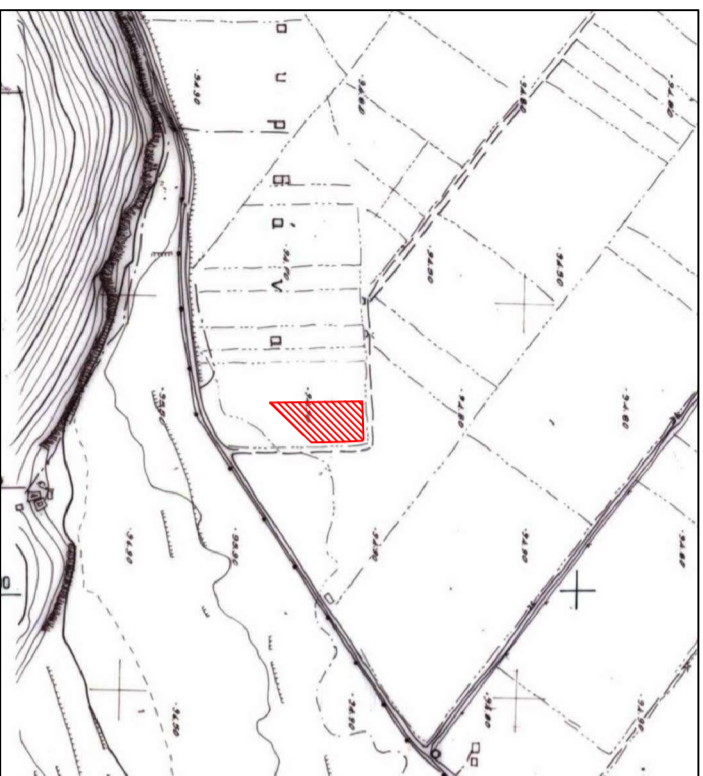




ΑΠΟΣΤΑΣΜΑ ΦΥΛΛΟΥ ΧΑΡΤΗ Γ.Υ.Σ. Φ.Χ. 6309.2 ΚΑΙΜΑΚΑ 1:5.000



ΑΠΟΣΤΑΣΜΑ ΦΥΛΛΟΥ ΧΑΡΤΗ Γ.Υ.Σ. ΒΑΓΙΑ ΚΑΙΜΑΚΑ 1:50.000



ΔΗΛΩΣΗ ΙΔΙΟΚΤΗΤΟΥ (Ν.4030/2011)
Ο κτήτης υπογράφμενος, ΚΩΝΣΤΑΝΤΙΝΟΥ ΑΝΔΡΕΑΣ του ΠΑΝΑΓΙΩΤΟΥ & της ΚΩΝΣΤΑΝΤΙΝΙΑΣ δηλώνω ότι:
1) τα όρια του γεωμετρικού μου, όπως αυτά απεικονίζονται στο παραρτηρησιακό διάγραμμα, εμβαδού Ε=4.886,49μ2, υποδείχθηκαν από εμένα, και
2) ευθύνοια για την ακρίβεια των δηλούμενων ορίων του γεωμετρικού.

Ο ιδιοκτήτης

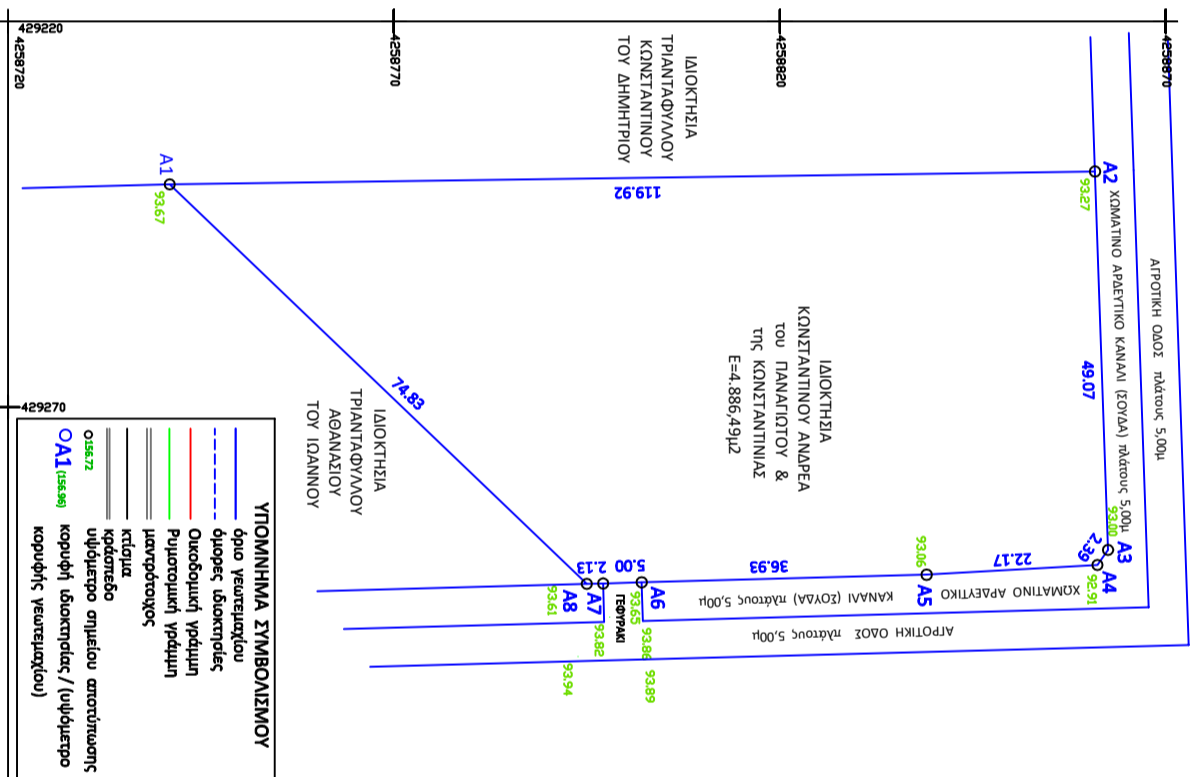
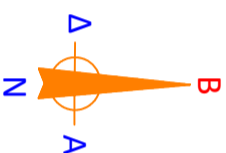
ΠΑΡΑΤΗΡΗΣΕΙΣ:

- 1. Το διάγραμμα είναι ανεπιτόμο στο κοινά όρισμα συντεταγμένων Ε.Γ.Σ. Α. '87.
2. Οι διαστάσεις, και τα εμβαδά υπολογίσθηκαν εκλυόμενα από τις συντεταγμένες των κορυφών - μέθοδος των ορθογώνιων συντεταγμένων: [ZE = ΣXi\*Yi - ΣYi\*Xi]
3. Η έδραση στο το Ε.Γ.Σ.Α '87 πραγματοποιήθηκε με όρισμα GPS & κέντροταξή χρήση του Εθνικού Συστήματος Εποχισμού (HEPOS), και τα τραυνομετρητικά βήματα κτηματολογίου (ΜΠΕΜΗΜΑΤΗ) 198501 & ΑΠΟΣ ΙΩΑΝΝΗΣ 1855011.

ΠΙΝΑΚΑΣ ΣΥΝΤΕΤΑΓΜΕΝΩΝ ΚΟΡΥΦΩΝ ΓΕΩΤΕΜΑΧΙΟΥ

Table with 5 columns: ΚΟΡΥΦΕΣ, Χ (m), Ψ (m), Li+1, Li. Rows A1 to A8 with coordinates and lengths.

Ε=[A1-A2-A3-A4-A5-A6-A7-A8-A1]=4.886,49μ2.
Κέντρο ΒΑΓΙΑ Φ.Χ. 1:50.000
Φ.Χ. 6309.2 - ΚΑΙΜΑΚΑ 1:5000



Legend for symbols: Blue line for plot boundary, red line for cadastral boundary, green line for cadastral boundary, etc. Includes 'ΥΠΟΜΟΝΗΜΑ ΣΥΜΒΟΛΙΣΜΟΥ'.

ΟΡΟΙ ΚΑΙ ΠΕΡΙΟΡΙΣΜΟΙ ΔΟΜΗΣΗΣ
ΕΒΗΉ "ΦΤΕΛΙΑ", ΚΤΗΜΑΤΙΚΗΣ ΠΕΡΙΦΕΡΕΙΑΣ ΤΗΣ ΤΟΠΙΚΗΣ ΚΟΙΝΟΤΗΤΑΣ ΚΟΚΚΙΝΟΥ - ΔΗΜΟΤΙΚΗΣ ΕΝΟΤΗΤΑΣ ΑΡΚΑΦΩΝΙΑΣ - ΔΗΜΟΥ ΟΡΚΟΜΕΝΟΥ - ΝΟΜΟΥ ΒΟΙΩΤΙΑΣ.

ΕΜΒΑΔΟΝ ΓΕΩΤΕΜΑΧΙΟΥ: [ZE = ΣXi\*Yi - ΣYi\*Xi]
Ε=[A1-A2-A3-A4-A5-A6-A7-A8-A1]=4.886,49μ2.
Τίτλος κτησης: 1)

ΔΗΛΩΣΗ ΜΗΧΑΝΙΚΟΥ ΤΟΥ Ν.651/77
Διανύμεται υπεύθυνα ότι το υπό στοιχεία [A1-A2-A3-A4-A5-A6-A7-A8-A1] γεωμετρικό, βρισκείται στη θέση "ΦΤΕΛΙΑ", της κτηματοικής περιφέρειας της Τοπικής Κοινότητας Κοκκίνου, της Δημοτικής Ενότητας Αρκαφώνος, του Δήμου Ορκομένου, του Νομού Βοιωτίας.

ΕΡΩΤΟΛΟΓΗΣ
ΚΩΝΣΤΑΝΤΙΝΟΥ ΑΝΔΡΕΑΣ
ΤΟΥ ΠΑΝΑΓΙΩΤΟΥ & ΤΗΣ ΚΩΝΣΤΑΝΤΙΝΙΑΣ
"ΦΤΕΛΙΑ"
ΕΚΤΟΣ ΣΧΕΔΙΟΥ & ΕΚΤΟΣ ΖΩΝΗΣ ΟΙΚΙΣΜΟΥ ΠΡΟ ΤΟΥ 1923 ΚΟΚΚΙΝΟΥ ΚΤΗΜΑΤΙΚΗΣ ΠΕΡΙΦΕΡΕΙΑΣ ΤΗΣ ΤΟΠΙΚΗΣ ΚΟΙΝΟΤΗΤΑΣ ΚΟΚΚΙΝΟΥ - ΔΗΜΟΤΙΚΗΣ ΕΝΟΤΗΤΑΣ ΑΡΚΑΦΩΝΙΑΣ - ΔΗΜΟΥ ΟΡΚΟΜΕΝΟΥ - ΝΟΜΟΥ ΒΟΙΩΤΙΑΣ

Form with fields for: ΕΡΩΤΟΛΟΓΗΣ, ΟΡΟΙ ΚΑΙ ΠΕΡΙΟΡΙΣΜΟΙ ΔΟΜΗΣΗΣ, ΕΜΒΑΔΟΝ ΓΕΩΤΕΜΑΧΙΟΥ, Τίτλος κτησης, ΔΗΛΩΣΗ ΜΗΧΑΝΙΚΟΥ ΤΟΥ Ν.651/77, ΕΡΩΤΟΛΟΓΗΣ, ΟΡΟΙ ΚΑΙ ΠΕΡΙΟΡΙΣΜΟΙ ΔΟΜΗΣΗΣ, ΕΜΒΑΔΟΝ ΓΕΩΤΕΜΑΧΙΟΥ, Τίτλος κτησης: 1)