



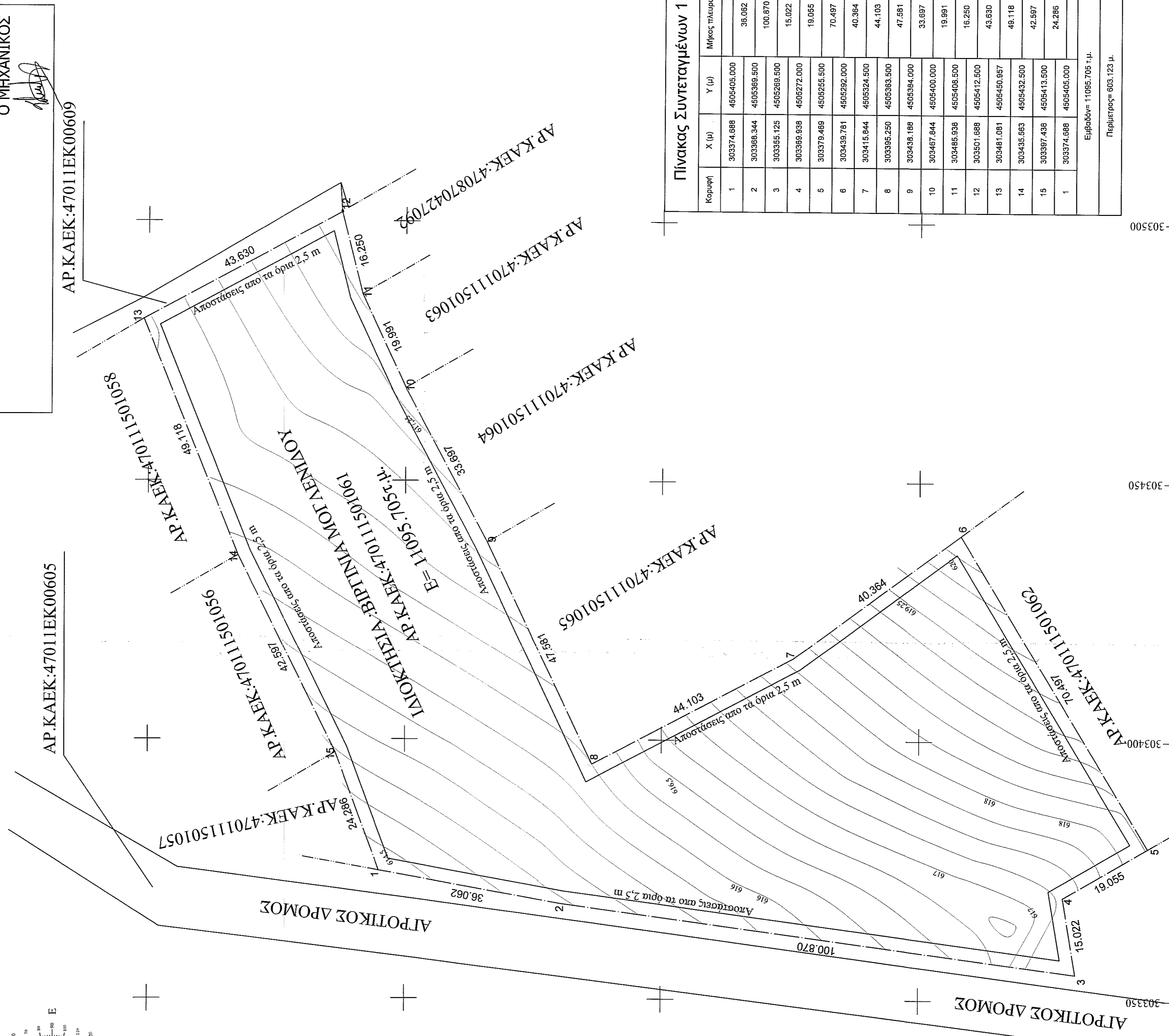
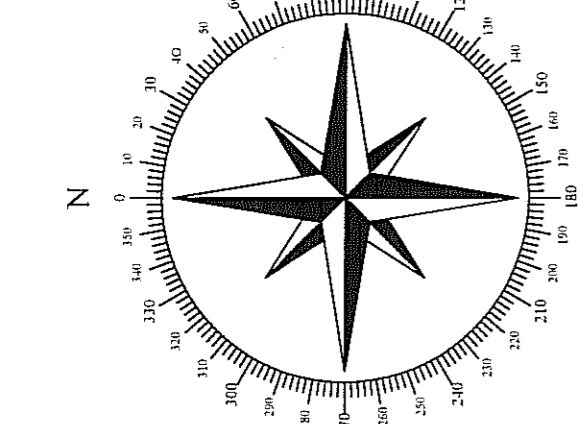
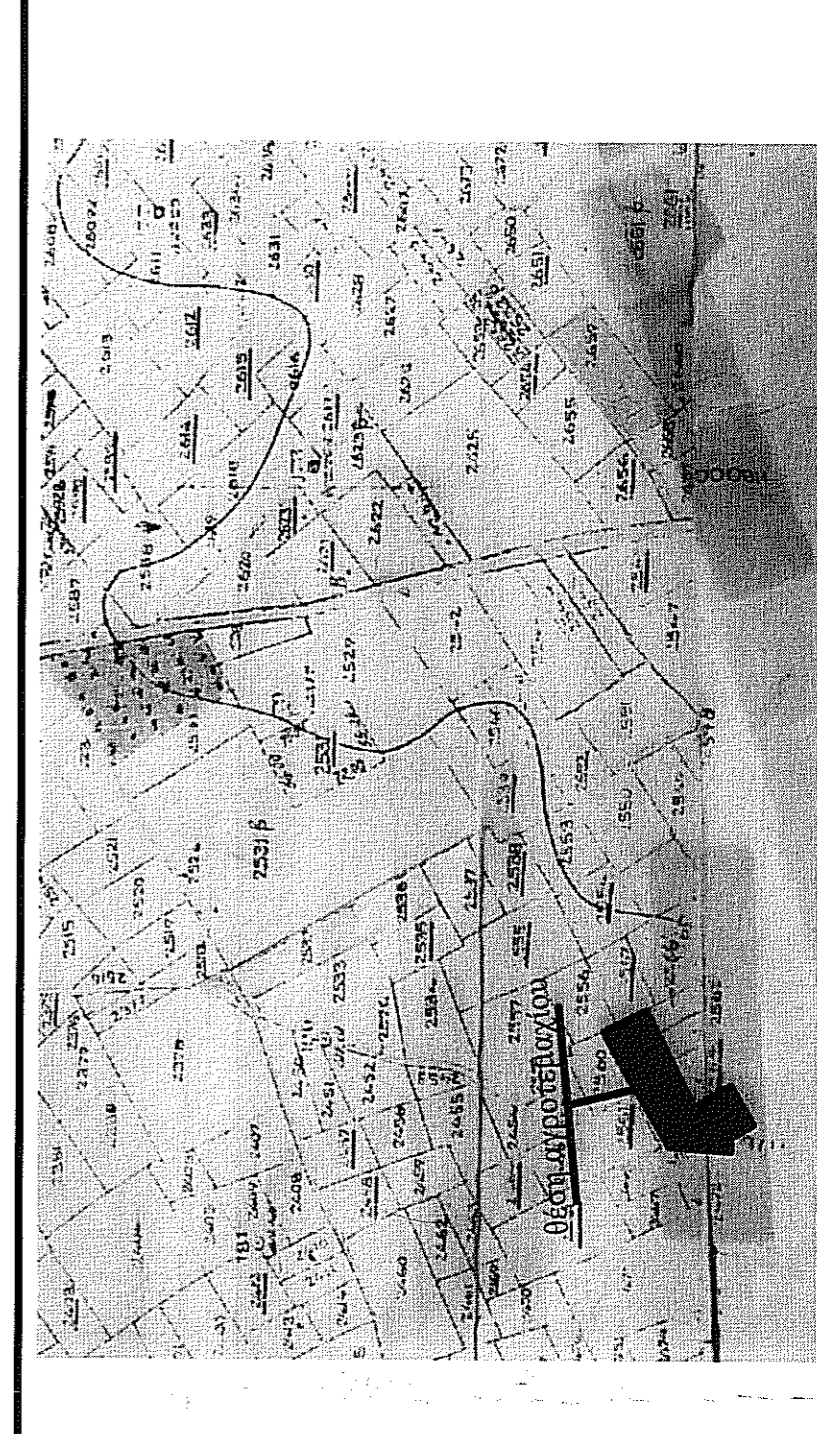
ΥΠΟΜΝΗΜΑ ΣΥΜΒΟΛΙΣΜΟΥ:

- Οικοδομική Γραμμή ————— Κολώνα ΟΤΕ
- Απόσταση στο τα πλάγια όρια ————— Κολώνα ΔΕΗ Μεση Ίαση
- Όρια όμορων αγροτεμαχίων - - - - - Υπόγειο Οδού
- Όριο Ιδιοκτησίας - - - - - Μαντρότοπος πλάτους 0,20μ.
- Θέση Λήξης Φωτογραμμίας Πεδιοδρόμιο
- Κολώνα Φωτισμού Υφιστάμενη κατάσταση
- Υφιστάμενο κτίριο
- Όρια οικοπέδων
- Συρματοπερίφραξη
- Μελλοντικό κτίριο

ΑΠΟΣΠΑΣΜΑ ΧΑΡΤΗ ΠΤΟΛΙΜΑΙΔΑΣ 1:50000



ΑΠΟΣΠΑΣΜΑ ΧΑΡΤΗ ΔΙΑΝΟΜΗΣ ΑΜΥΝΤΑΙΟΥ 1:5000



Το παρόν διαγράμματα βρίσκεται σε περιοχή όπου οι δασικοί χάρτες είναι υπό επεξεργασία και δεν έχουν αναρτηθεί την ημερομηνία ΗΜ. ΣΥΝΤ. / / 2019
Ο ΜΗΧΑΝΙΚΟΣ

ΑΡ.ΚΑ.ΕΚ.47011ΕΚ00609

Ο ΜΗΧΑΝΙΚΟΣ

ΕΜΒΛΑΔΟΝ ΓΕΩΤΕΜΑΧΙΟΥ :

Ε (1-2-3-4-5-6-7-8-9-10-11-12-13-14-15-1) = 11095,705μ.μ
 ΠΑΡΑΤΗΡΗΣΕΙΣ:
 1. Το διαγράμμα είναι ενταγμένο στο κρατικό σύστημα συντεταγμένων ΕΤΣΑ 87
 2. Οι διαστάσεις και το εμβαδόν υπολογιστήκαν αναλυτικά από τις συντεταγμένες των κορυφών.
 Τα όρια των γεωτεμαχίων τα οποία είναι τα τελεαί όρια της ιδιοκτησίας είναι ναυαρέλη του ιδιοκτήτη.
 3. Η μέτρηση από το ΕΤΣΑ 87 πραγματοποιήθηκε με σύστημα GPS και κώνωνας γρήση του ιδιαιτικού δικτύου μονίμων σταθμών αναφοράς METRICA NET.


ΟΡΟΛΟΜΗΘΗΣ

ΕΚΤΟΣ ΟΡΙΩΝ ΟΙΚΙΣΜΟΥ (Π.Δ. 24.05.1985-Φ.Ε.Κ. 270μ/31.05.1985 & Ν.3212-Φ.Ε.Κ.308μ/31.12.2003)
 Αρτιότητα κατά κανόνα: (Για πρόσωπο σε κοινόχρηστο δρόμο)
 Εμβαδόν=4000τμ. (προ31.12.2003)
 (Για πρόσωπο σε Διεθνείς,Εθνικές,Επαρχιακές,Δημοτικές και Κοινοτικές οδοί ως και σε εγκαταλεημένα τμήματα τους, και σε σιδηροδρομικές γραμμές)
 Εμβαδόν=4000τμ. Πρόσωπο=45μ-Βάθος 50μ
 Αρτιότητα κατά παρέκκλιση: (Γρηής πρόσωπο σε δρόμο)
 Εμβαδόν=4000τμ. (προ31.12.2003)
 (Για πρόσωπο σε Διεθνείς,Εθνικές,Επαρχιακές,Δημοτικές και Κοινοτικές οδοί ως και σε εγκαταλεημένα τμήματα τους, και σε σιδηροδρομικές γραμμές)
 Εμβαδόν=2000τμ. - πρόσωπο=25μ Βάθος=40μ (προ 17.10.1978)
 Εμβαδόν=1200τμ. - πρόσωπο=20μ Βάθος=55μ (προ 12.09.1964)
 Εμβαδόν= 750τμ. - πρόσωπο=10μ Βάθος=15μ (προ 12.11.1962)
 (εντός της ζώνης πόλεων και οικισμών & προ 24.04.1977)
 Εμβαδόν=2000τμ.
 Συντελεστής Δόμησης: (ΟΡΟΙ ΔΟΜΗΣΗΣ ΓΙΑ ΚΑΤΟΙΚΙΑ)
 (για γεωτεμάχια με εμβαδόν έως 4000τμ)
 σ.δ.=0,20 Μέγιστη δόμηση=200τμ
 (για γεωτεμάχια με εμβαδόν από 4000τμ έως 8000τμ)
 Δόμηση=200τμ.+(Εμβαδ.Γεωτεμαχίου-4000)*0,02
 (για γεωτεμάχια με εμβαδόν από 8000τμ και άνω)
 Δόμηση=280τμ. -(Εμβαδ.Γεωτεμαχίου-8000)*0,01
 Υψος κτιριακός: 7,5μ (όλο ορόση)
 Κλίση: 10%

Πίνακας Συντεταγμένων 1

Κορυφή	X (μ)	Y (μ)	Μήκος πλευρών (μ)
1	303374,688	4505405,000	38,082
2	303368,344	4505368,500	100,870
3	303355,125	4505268,500	15,022
4	303396,938	4505272,000	19,055
5	303379,469	4505255,500	70,497
6	303439,761	4505292,000	40,384
7	303415,844	4505324,500	44,103
8	303395,250	4505363,500	47,581
9	303438,186	4505394,000	33,697
10	303467,844	4505400,000	19,881
11	303485,938	4505408,500	16,250
12	303501,688	4505412,500	43,830
13	303461,091	4505450,957	46,118
14	303435,963	4505452,500	42,597
15	303397,438	4505413,500	24,286
1	303374,688	4505405,000	

Εμβαδόν= 11095,705 τμ.
 Περιφέρεια= 603,723 μ.



ΣΤΟΙΧΕΙΑ ΗΛΕΚΤΡΟΝΙΚΗΣ ΥΠΟΘΗΞΗΣ
 Γράφημα 3.109μ.Α.Υ.Α. 27823/1752/Φ.Ε.Κ. 27168μ/14-05-2018)
 Το παρόν διαγράμμα υποβλήθηκε ηλεκτρονικά στον ψηφιακό Υποδότη του ΝΠΔΔ "Ελληνικό Κτηματολόγιο" και έλαβε μοναδικό Κωδικό Ηλεκτρονικού Διαγράμματος (ΚΗΔ) / ...-2020

ΤΕΧΝΙΚΟ ΓΡΑΦΕΙΟ
 ΤΖΙΑΤΖΙΟΣ ΣΤΑΥΡΟΣ
 ΑΜ ΤΕΕ, 132297 ΑΦΜ: 108295133
 ΑΕΤΟΣ-ΦΛΩΡΙΝΑΣ
 ΤΗΛ: 6938932041 / 2386041681
 email:tziatziosstavros@gmail.com

ΒΙΡΤΝΙΑ ΜΟΓΛΕΝΙΔΟΥ
 ΕΠΡΑΟΤΗΣ

ΕΓΚΑΤΑΣΤΑΣΗ Φ/Β ΣΥΣΤΗΜΑΤΩΝ
 ΕΠΡΟ

Τ.Κ ΑΜΥΝΤΑΙΟΥ
 ΔΗΜΟΥ ΑΜΥΝΤΑΙΟΥ - Π.Ε. ΦΛΩΡΙΝΑΣ
 ΘΕΣΗ

ΑΡ.ΣΧΕΔΙΟΥ
 Τ- 1
 ΤΟΠΟΓΡΑΦΙΚΟ ΑΓΡΟΤΕΜΑΧΙΟΥ ΜΕ ΑΡΙΘΜΟ
 Κ.Α.Ε.Κ. 47011501061
 ΘΕΜΑ:

ΠΕΡΙΟΔΟΣ ΜΕΛΕΤΗΣ: ΙΟΥΝΙΟΣ 2020
 ΚΑΙΜΑΚΑ: 1:500

ΥΠΟΓΡΑΦΗ

