Θέση λήψης Φωτογραφίας Νο 1



Θέση λήψης Φωτογραφίας Νο 2



Θέση λήψης Φωτογραφίας Νο 3



Θέση λήψης Φωτογραφίας Νο 4



ΑΠΟΣΠΑΣΜΑ ΠΡΟΟΠΤΙΚΟΓΡΑΦΙΚΟΥ ΚΑΛΛΙΚΡΑΤΗ 1:5000



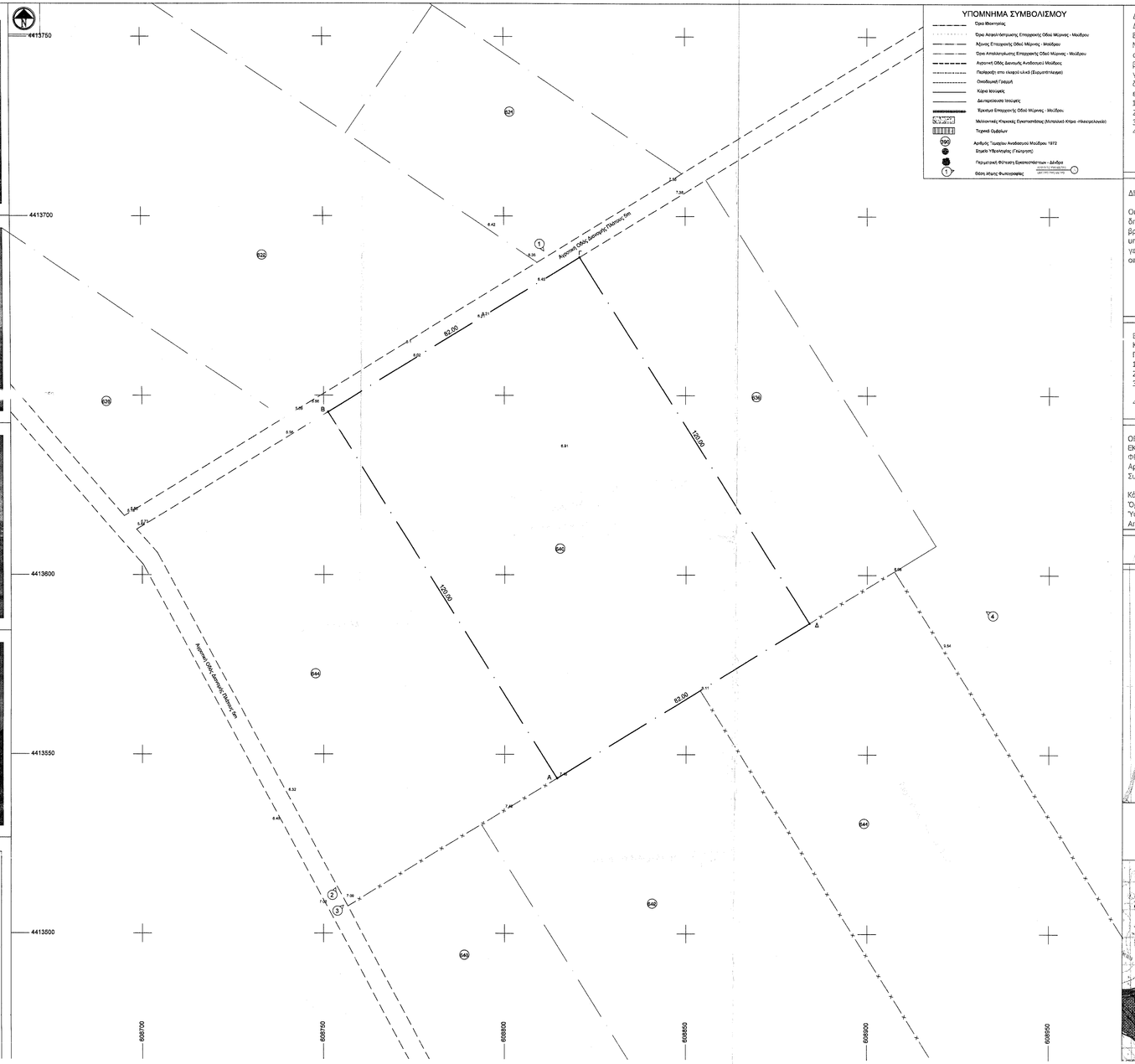

ΥΠΟΜΝΗΜΑ ΣΥΜΒΟΛΙΣΜΟΥ

- Όρια Θέσεως
- Όρια Αναγν/σεως Επιφανειακής Οδού Μόρνος - Μούδρου
- Κλίνες Επιφανειακής Οδού Μόρνος - Μούδρου
- Όρια Απαλλοτρίωσης Επιφανειακής Οδού Μόρνος - Μούδρου
- Αγροτική Οδός Δασικής Αναδασωτέο Μούδρος
- Περίφραξη απο συρμού υλικά (Συρματόπλεγμα)
- Οικοδομική Γραμμή
- Κύρια Ισοϋψείς
- Διευκρινίσουσα Ισοϋψείς
- Άρκευση Επιφανειής Οδού Μόρνος - Μούδρου.
- Μελλοντικές Κτηριακές Εγκαταστάσεις (Λιπαντικό Κτίριο -Πλυντηριολιπαντικό)
- Τεχνικά Σώματα
- Αριθμός Τμημάτων Αναδασωτού Μούδρου 1872
- Στατική Υδρολογίας (Γεώτρηση)
- Περιμετρική Φύτευση Εγκαταστάσεων - Δένδρα
- Θέση λήψης Φωτογραφίας

ΔΗΛΩΣΗ ΜΗΧΑΝΙΚΟΥ Ν. 651/ 77

Δηλώνω σύμφωνα με το νόμο για το γεωτεμάχιο με στοιχεία (Α-Β-Γ-Δ-Α) και εμβαδόν Ε=9.940,00 τ.μ που βρίσκεται στην θέση "Λιβάδι Καλογήρου" της Κτηματικής Περιφέρειας Μούδρου Δήμου Λήμνου ότι

α) είναι άρτιο και οικοδομήσιμο σύμφωνα με τις ισχύουσες σήμερα
β) βρίσκεται εκτός ορίων οικισμού, εντός ΖΟΕ και εντός περιοχής εγκεκριμένου ΣΧΟΟΑΠ
γ) δεν εμπίπτει στις διατάξεις του νόμου 1337/83 περί εισφορών σε γη και χρήμα
δ) εντός αυτού δεν διέρχονται εναέριες γραμμές υψηλής τάσης της ΔΕΗ ή αγωγός φυσικού αερίου
ε) τα γεωτεμάχια απέχει τις εξής απόστασεις

1. 380 μέτρα από την θάλασσα
2. 300 μέτρα από τα όρια του οικισμού Τ.Κ. Μούδρου
3. 600 μέτρα από το Δημοτικό Κοιμητήριο Τ.Κ. Μούδρου
4. 2650 μέτρα απο Μικρό Φυσικό Υγροτόπο του Α.Α.Π. 269/2012 με κωδικό Y411LEM023

Ιούνιος 2019

ΔΗΛΩΣΗ ΙΔΙΟΚΤΗΤΩΝ Ν. 4030/2011

Οι κατώθι υπογεγραμμένοι Μαυροειδής Γεώργιος & Σκόνδρα Έλλη, νόμιμοι ιδιοκτήτες του ακινήτου, δηλώνουμε ότι τα όρια του γεωτεμαχίου με στοιχεία (Α-Β-Γ-Δ-Α) και εμβαδόν Ε=9.940,00 τ.μ που βρίσκεται στην θέση "Λιβάδι Καλογήρου" της Κτηματικής Περιφέρειας Μούδρου Δήμου Λήμνου απ υποδείχθησαν από εμάς και αποδεχόμαστε πλήρως την ακρίβεια των δηλωμένων ορίων του γεωτεμαχίου καθώς και για την ύπαρξη και αιτία του δικαιώματός μας να ζητήσουμε την έκδοση οικοδομικής αδείας

Ο ΔΗΛΩΣΑΝ

ΕΜΒΑΔΟΝ ΓΕΩΤΕΜΑΧΙΟΥ Ε=9.840,00 τ.μ
ΚΩΔΙΚΟΣ ΗΛΕΚΤΡΟΝΙΚΟΥ ΔΙΑΓΡΑΜΜΑΤΟΣ ΚΗΔ:152061
Παρατηρήσεις:

1. Το τοπογραφικό διάγραμμα είναι ενταγμένο στο κρατικό σύστημα συνταγμένων ΕΓΣΑ 87
2. Οι διαστάσεις και το εμβαδόν υπολογίσθηκαν αναλυτικά απο τις συνταγμένες των κορυφών
3. Η εξάρτηση απο το ΕΓΣΑ 87 πραγματοποιήθηκε με σύστημα GPS και κάνοντες χρήση του Ελληνικού Συστήματος Εντοπισμου HEPOS
4. Αφετηρία μέτρησης ύψων : Το σημείο με απόλυτο υψόμετρο στο Ε.Σ.Υ. Η=7,46m

ΟΡΟΙ ΔΟΜΗΣΗΣ:
ΕΚΤΟΣ ΟΡΙΩΝ ΟΙΚΙΣΜΟΥ ΑΡΘΡΟ 4 Π.Δ. 24.05.1985-ΦΕΚ 270.Δ/31.05.1985 & ν.3212 - ΦΕΚ 308Α/31/12/2003 & ΦΕΚ.60/ Α /31-3-11
Αρτιότητα κατά κανόνα Ε=10.000,00τμ
Συντελεστής δόμησης Ε= 200 τ.μ + (8.000,00-4.000,00)x0,02+(9.000,00-8.000,00)x0,01
=200,00 +80,00+18,40=298.40 τ.μ
Κάλυψη: 10% του γηπέδου
Όροφοι: Δύο (2)
Ύψος Κτίσματος : 7.50 μ + (1,20μ Στέγη)
Αποστάσεις απο τα όρια: 15,00 μ

ΑΠΟΣΠΑΣΜΑ ΧΑΡΤΗ ΔΙΑΝΟΜΗΣ ΑΝΑΔΑΣΜΟΥ ΜΟΥΔΡΟΥ 1970

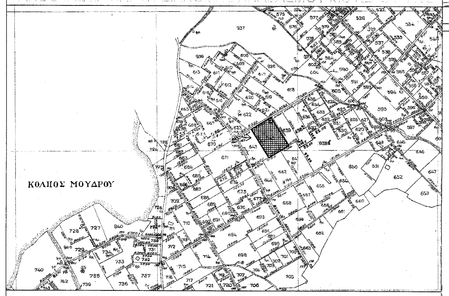

ΑΠΟΣΠΑΣΜΑ ΧΑΡΤΗ ΣΧΟΑΑΠ ΔΗΜΟΥ ΜΟΥΔΡΟΥ

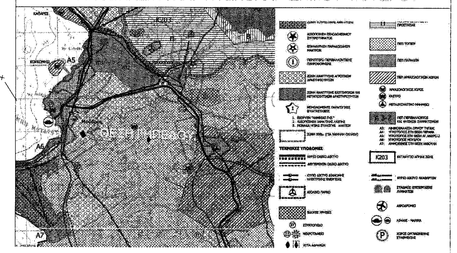

ΑΠΟΣΠΑΣΜΑ ΧΑΡΤΗ ΓΥΣ 1:5000 (ΦΥΛΛΟΝ 46804)

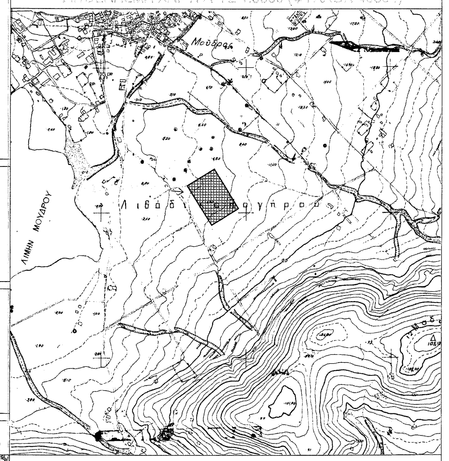

ΑΠΟΚΕΝΤΡΩΜΕΝΗ ΔΙΟΙΚΗΣΗ ΑΙΓΑΙΟΥ
ΔΙΕΥΘΥΝΣΗ ΔΑΣΩΝ Ν. ΛΕΣΒΟΥ
Εισήχθη στο ΥΠΣ με Α.Π. 16 - 15
ΝΙΚΟΣ Ι. ΧΡΥΣΟΒΑΝΗΣ
ΠΟΛΙΤΙΚΟΣ ΜΗΧΑΝΙΚΟΣ ΤΕ MSc GIS

Τοπογραφική Διάγραμμιση | Χάραξη Δόμησης
Κτηματογράφηση | Φωτογραμμετρία
Ψηφιακή Τοπογραφία | Γεωπληροφορική
Τοπογραφία Περιβάλλοντος | Γεωχωρικά Πανεπιστήμια

ΤΕΧΝΙΚΟ ΓΡΑΦΕΙΟ
ΔΗΜΑΡΗΣ ΑΝΤ. ΓΙΩΡΓΟΣ
Αγρονόμος-Τοπογράφος Μηχανικός ΕΜΠ
Μηχανικός Περιβάλλοντος Παν. Κρήτης
Τ: 22540 51800 | Κ: 6974 875921
dimarisgiorgos@yahoo.com

ΕΡΓΟΔΟΤΗΣ
ΜΑΥΡΟΕΙΔΗΣ ΓΕΩΡΓΙΟΣ & ΣΚΟΝΔΡΑ ΕΛΛΗ

ΕΡΓΟ
ΤΟΠΟΓΡΑΦΙΚΗ ΑΠΟΤΥΠΩΣΗ ΓΗΠΕΔΟΥ

ΘΕΣΗ
"ΛΙΒΑΔΙ ΚΑΛΟΓΗΡΟΥ" ΚΤΗΜΑΤΙΚΗΣ ΠΕΡΙΦΕΡΕΙΑΣ ΜΟΥΔΡΟΥ ΔΗΜΟΥ ΛΗΜΝΟΥ

ΜΕΛΕΤΗΤΕΣ
ΓΕΩΡΓΙΟΣ ΑΝΤ. ΔΗΜΑΡΗΣ
ΑΓΡΟΝΟΜΟΣ & ΤΟΠΟΓΡΑΦΟΣ ΜΗΧΑΝΙΚΟΣ Ε.Μ.Π.
ΜΗΧΑΝΙΚΟΣ ΠΕΡΙΒΑΛΛΟΝΤΟΣ ΠΟΛ.ΚΡΗΤΗΣ

ΘΕΜΑ
ΤΟΠΟΓΡΑΦΙΚΟ ΔΙΑΓΡΑΜΜΑ

ΑΡΙΘΜΟΣ ΣΧΕΔΙΟΥ
Τ.1

ΚΛΙΜΑΚΑ 1 : 500
ΕΜΒΑΔΟΝ = 9.840,00 τ.μ.
ΧΡΟΝΟΣ ΜΕΛΕΤΗΣ ΙΟΥΝΙΟΣ 2019

ΘΕΩΡΗΣΗ ΥΠΗΡΕΣΙΑΣ ΗΜΟΝΙΚΕ
47021/23-10-2020
23-10-2020

ΣΦΡΑΓΙΔΑ - ΥΠΟΓΡΑΦΗ
ΔΗΜΑΡΗΣ ΑΝΤ. ΓΕΩΡΓΙΟΣ
ΑΓΡΟΝΟΜΟΣ ΤΟΠΟΓΡΑΦΟΣ ΜΗΧΑΝΙΚΟΣ
ΜΗΧΑΝΙΚΟΣ ΠΕΡΙΒΑΛΛΟΝΤΟΣ ΠΟΛ.ΚΡΗΤΗΣ