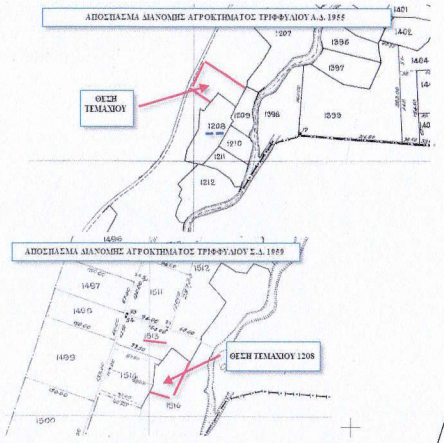

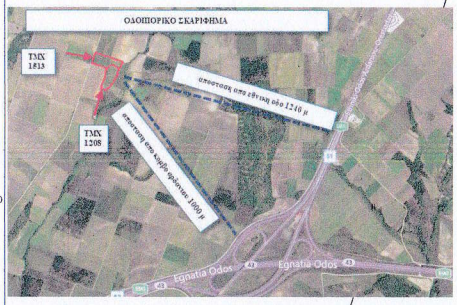

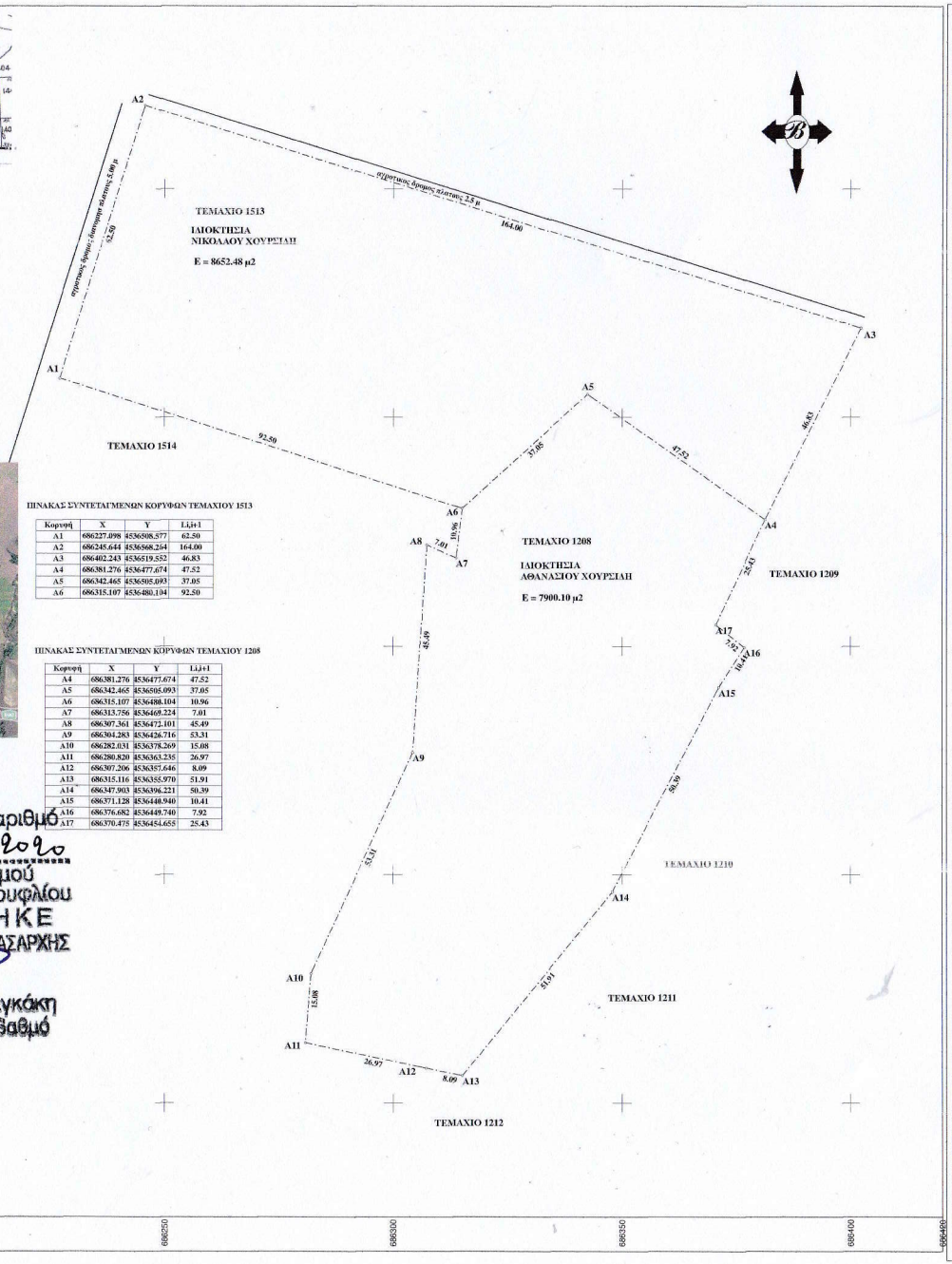

ΠΙΝΑΚΑΣ ΣΥΝΤΕΤΑΓΜΕΝΩΝ ΚΟΡΥΦΩΝ ΤΕΜΑΧΙΟΥ 1513

Κορυφή	X	Y	Li,i+1
A1	686227.098	4536508.577	62.50
A2	686245.644	4536568.264	164.00
A3	686402.243	4536519.552	46.83
A4	686381.276	4536477.674	47.52
A5	686342.465	4536505.093	37.05
A6	686315.107	4536480.104	92.50

ΠΙΝΑΚΑΣ ΣΥΝΤΕΤΑΓΜΕΝΩΝ ΚΟΡΥΦΩΝ ΤΕΜΑΧΙΟΥ 1208

Κορυφή	X	Y	Li,i+1
A4	686381.276	4536477.674	47.52
A5	686342.465	4536505.093	37.05
A6	686315.107	4536480.104	10.96
A7	686313.756	4536469.224	7.01
A8	686307.361	4536472.101	45.49
A9	686304.283	4536426.716	53.31
A10	686282.031	4536378.269	15.08
A11	686280.820	4536363.235	26.97
A12	686307.206	4536357.646	8.09
A13	686315.116	4536355.970	51.91
A14	686347.903	4536396.221	50.39
A15	686371.128	4536440.940	10.41
A16	686376.682	4536449.740	7.92
A17	686370.475	4536454.655	25.43

Συνοδεύει την με αριθμό 14711/23-11-2020 πράξη χαρακτηρισμού του Δασαρχείου Σουφλίου
ΘΕΩΡΗΘΗΚΕ
Η ΑΝΑΠΛΗΡΩΤΡΙΑ ΔΑΣΑΡΧΗΣ
Γιαννούλα Σ. Διαγκάκη
Δασοπόνος με Α' βαθμό

ΑΠΟΚΕΝΤΡΩΜΕΝΗ ΔΙΟΙΚΗΣΗ ΜΑΚΕΔΟΝΙΑΣ - ΘΡΑΚΗΣ
ΕΛΛΗΝΙΚΗ ΔΗΜΟΚΡΑΤΙΑ



ΥΠΟΜΝΗΜΑ

ΤΟΠΟΓΡΑΦΙΚΟ ΔΙΑΓΡΑΜΜΑ ΤΕΜΑΧΙΩΝ 1208 Α.Δ. 1955 ΚΑΙ 1513 Σ.Δ. 1959
ΣΤΗΝ ΚΤΗΜΑΤΙΚΗ ΠΕΡΙΟΧΗ ΑΓΡΟΚΤΗΜΑΤΟΣ ΤΡΙΦΦΥΛΙΟΥ
ΤΟΥ ΔΗΜΟΥ ΑΛΕΞΑΝΔΡΟΥΠΟΛΗΣ

ΚΛΙΜΑΚΑ 1 : 500

Α. ΥΠΟΛΟΓΙΣΜΟΣ ΣΥΝΤΕΤΑΓΜΕΝΩΝ

ΣΥΣΤΗΜΑ ΑΝΑΦΟΡΑΣ ΕΓΣΑ 87

Β. ΥΠΟΛΟΓΙΣΜΟΣ ΕΜΒΑΔΟΥ (ΚΑΤΑ SIMSON)

ΤΕΜΑΧΙΟ 1513 (Α1.Α2.Α3.Α.4.Α5.Α6.Α1) = 8652.48 τ.μ.
ΕΜΒΑΔΟΝ ΤΙΤΛΟΥ : 8 8 5 0 . 0 0 τ.μ.

ΤΕΜΑΧΙΟ 1208 (Α4.Α5.Α6.Α7.....Α10.Α11.....Α16.Α17.Α4) = 7900.10 τ.μ.
ΕΜΒΑΔΟΝ ΤΙΤΛΟΥ : 7 5 6 2 . 0 0 τ.μ.

Γ. ΟΡΟΙ ΔΟΜΗΣΗΣ
Π.Δ. 24-5-85 | Φ.Ε.Κ. 270 Δ' 31-5-85 Ν.3212/2003
Αποφ. 40158/10 (ΦΕΚ -1556/Β/22-9-2010) όπως τροποποιήθηκε με την απόφαση με αριθμό 9154 ΦΕΚ Β 583 (14-04-2011)

ΕΛΑΧΙΣΤΟ ΕΜΒΑΔΟΝ	: 4000.00 τ.μ.
ΜΕΓΙΣΤΟ ΠΟΣΟΣΤΟ ΚΑΛΥΨΗΣ	: 60%
ΣΥΝΤΕΛΕΣΤΗΣ ΔΟΜΗΣΗΣ	:
ΑΠΟΣΤΑΣΗ ΕΓΚΑΤΑΣΤΑΣΕΩΝ ΑΠΟ ΟΡΙΑ	: α.για γήπεδα με επιφάνεια >4000τ.μ.5.00 μ : β.για γήπεδα με επιφάνεια <4000τ.μ.2.50 μ
ΑΠΟΣΤΑΣΗ ΑΠΟ ΟΡΙΑ ΟΙΚΙΣΚΟΥ ΚΑΙ Φ/ΒΙ/ ΣΥΣΤΗΜΑΤΩΝ	α. 2.5 μ. όταν το ύψος του εξοπλισμού δεν υπερβαίνει τα 2.5μ. α.5.0 μ. όταν το ύψος του εξοπλισμού υπερβαίνει τα 2,5μ.

ΥΠΕΥΘΥΝΗ ΔΗΛΩΣΗ ΜΗΧΑΝΙΚΟΥ
Ν. 651/77 και Ν. 3851/2010 αρ0.3, παρ13, εδα και εδβ.
1. ΤΟ ΠΕΡΙΓΡΑΦΟΜΕΝΟ ΓΗΠΕΔΟ ΕΙΝΑΙ ΑΡΤΙΟ ΚΑΙ ΟΙΚΟΔΟΜΗΣΙΜΟ.
2. ΔΕΝ ΒΡΙΣΚΕΤΑΙ ΣΕ ΟΡΙΟΘΕΤΗΜΕΝΗ ΕΚΤΑΣΗ ΝΑΤΟΥΡΑ 2000 ή ΣΕ ΠΑΡΑΚΤΙΑ ΖΩΝΗ ΣΕ ΑΠΟΣΤΑΣΗ 100 μ ΑΠΟ ΤΗΝ ΟΡΙΟΓΡΑΜΜΗ ΑΙΓΙΑΛΟΥ.
3. ΣΕ ΑΠΟΣΤΑΣΗ 150.00μ ΔΕΝ ΥΠΑΡΧΕΙ ΕΓΚΑΤΑΣΤΑΣΗ ΦΩΤΟΒΟΛΤΑΙΚΩΝ ΣΥΤΗΜΑΤΩΝ

Δ. ΥΠΕΥΘΥΝΗ ΔΗΛΩΣΗ ΙΔΙΟΚΤΗΤΗ

Ο υπογράφων ΧΟΥΡΣΙΔΗΣ ΝΙΚΟΛΑΟΣ κάτοχος του υπό των στοιχείων (Α1.Α2.Α3.Α4.Α5.Α6.Α1) γηπέδου που απεικονίζεται στο παρόν Τοπογραφικό Διάγραμμα και το οποίο απέκτησα σύμφωνα με την υπ' αριθμ. 175/1999 απόφαση του ΕΙΡΗΝΟΔΙΚΕΙΟΥ ΑΛΕΞΑΝΔΡΟΥΠΟΛΗΣ και ο ΧΟΥΡΣΙΔΗΣ ΑΘΑΝΑΣΙΟΣ κάτοχος του υπό των στοιχείων (Α4.Α5.Α6.Α7.....Α10.Α11.....Α16.Α17.Α4) γηπέδου που απεικονίζεται στο παρόν Τοπογραφικό Διάγραμμα και το οποίο απέκτησα σύμφωνα με την υπ' αριθμ. 176/1999 απόφαση του ΕΙΡΗΝΟΔΙΚΕΙΟΥ ΑΛΕΞΑΝΔΡΟΥΠΟΛΗΣ
δηλωνουμε οτι τα ορια των γηπεδων υποδειχθηκαν απο εμας και ειναι τα πραγματικα

ΕΡΓΟΔΟΤΗΣ	**ΑΠΟΣΤΟΛΙΔΗΣ ΠΑΥΛΟΣ**
ΕΡΓΟ	**ΕΓΚΑΤΑΣΤΑΣΗ ΦΩΤΟΒΟΛΤΑΙΚΩΝ ΣΥΣΤΗΜΑΤΩΝ**
ΘΕΣΗ	**ΕΚΤΟΣ ΣΧΕΔΙΟΥ ΑΓΡΟΚΤΗΜΑ ΤΡΙΦΦΥΛΙΟΥ ΤΕΜΑΧΙΑ 1335 και 1208 ΔΗΜΟΥ ΑΛΕΞΑΝΔΡΟΥΠΟΛΗΣ**
ΜΕΛΕΤΗΤΗΣ	**ΜΟΥΛΟΥΔΗΣ ΠΟΛΥΜΕΡΟΣ ΑΓΡΟΝΟΜΟΣ ΤΟΠΟΓΡΑΦΟΣ ΜΗΧΑΝΙΚΟΣ Α.Π.Θ.**
ΘΕΜΑ ΣΧΕΔΙΟΥ	**ΤΟΠΟΓΡΑΦΙΚΟ ΔΙΑΓΡΑΜΜΑ** — ΑΡΙΘΜΟΣ ΣΧΕΔΙΟΥ: A1
ΚΛΙΜΑΚΑ	**1 : 500**
ΧΡΟΝΟΣ ΜΕΛΕΤΗΣ	**ΑΥΓΟΥΣΤΟΣ 2020**
ΥΠΟΓΡΑΦΗ	**ΘΕΩΡΗΣΗ**

ΜΟΥΛΟΥΔΗΣ ΠΟΛΥΜΕΡΟΣ
ΑΓΡΟΝΟΜΟΣ ΤΟΠΟΓΡΑΦΟΣ
ΜΗΧΑΝΙΚΟΣ Ε.Μ.Π.
ΑΡΙΘ.ΜΗΤΡ. ΤΕΕ. 78833
Λ. ΔΗΜΟΚΡΑΤΙΑΣ 140 ΤΗΛ. 25510 23706
ΑΦΜ 087083820—ΔΟΥ ΑΛΕΞ/ΠΟΛΗΣ
ΑΛΕΞΑΝΔΡΟΥΠΟΛΗ