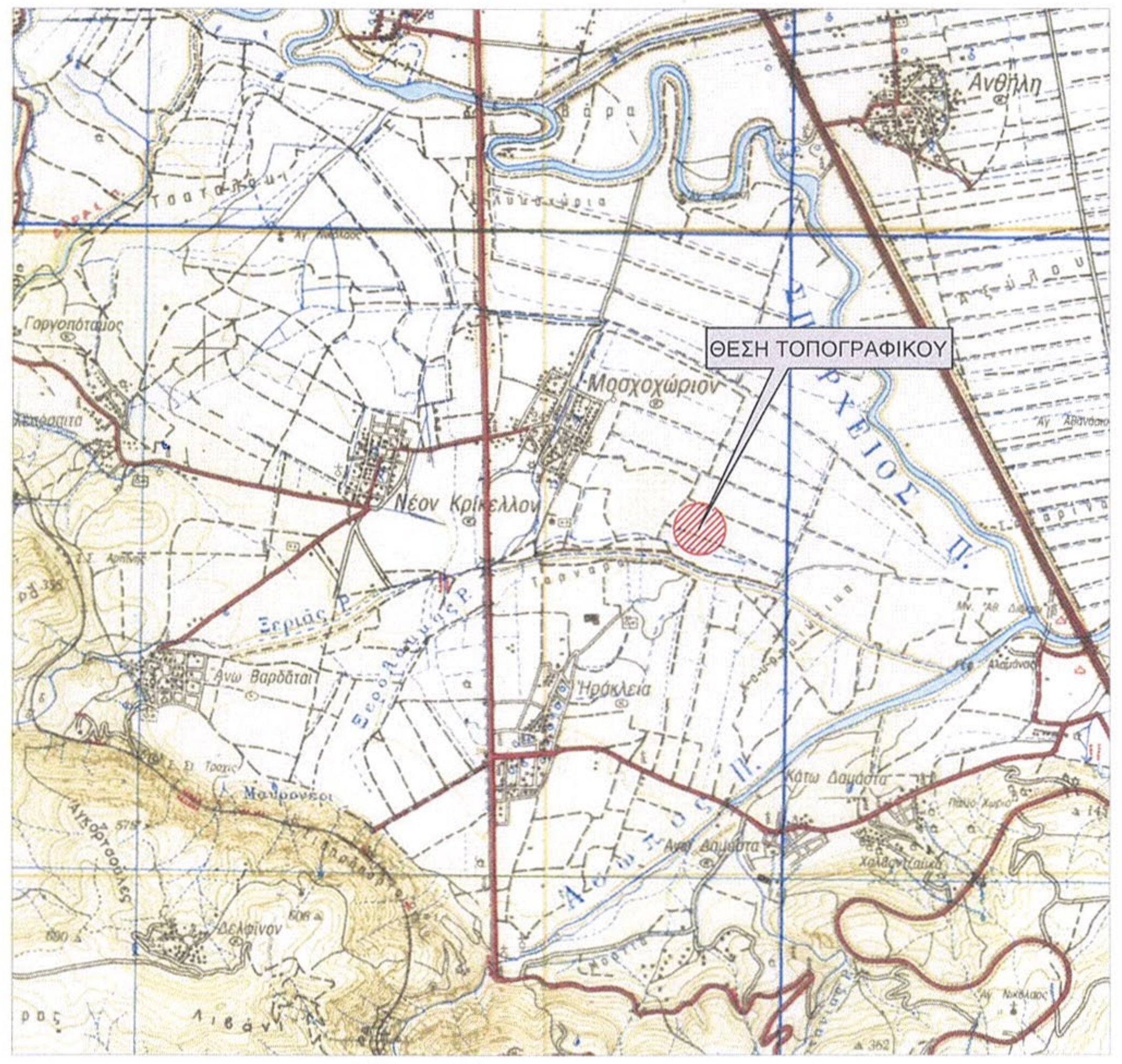

Χωροθέτηση αγροτεμαχίου
επί χάρτου Γ.Υ.Σ. κλ.1/50.000

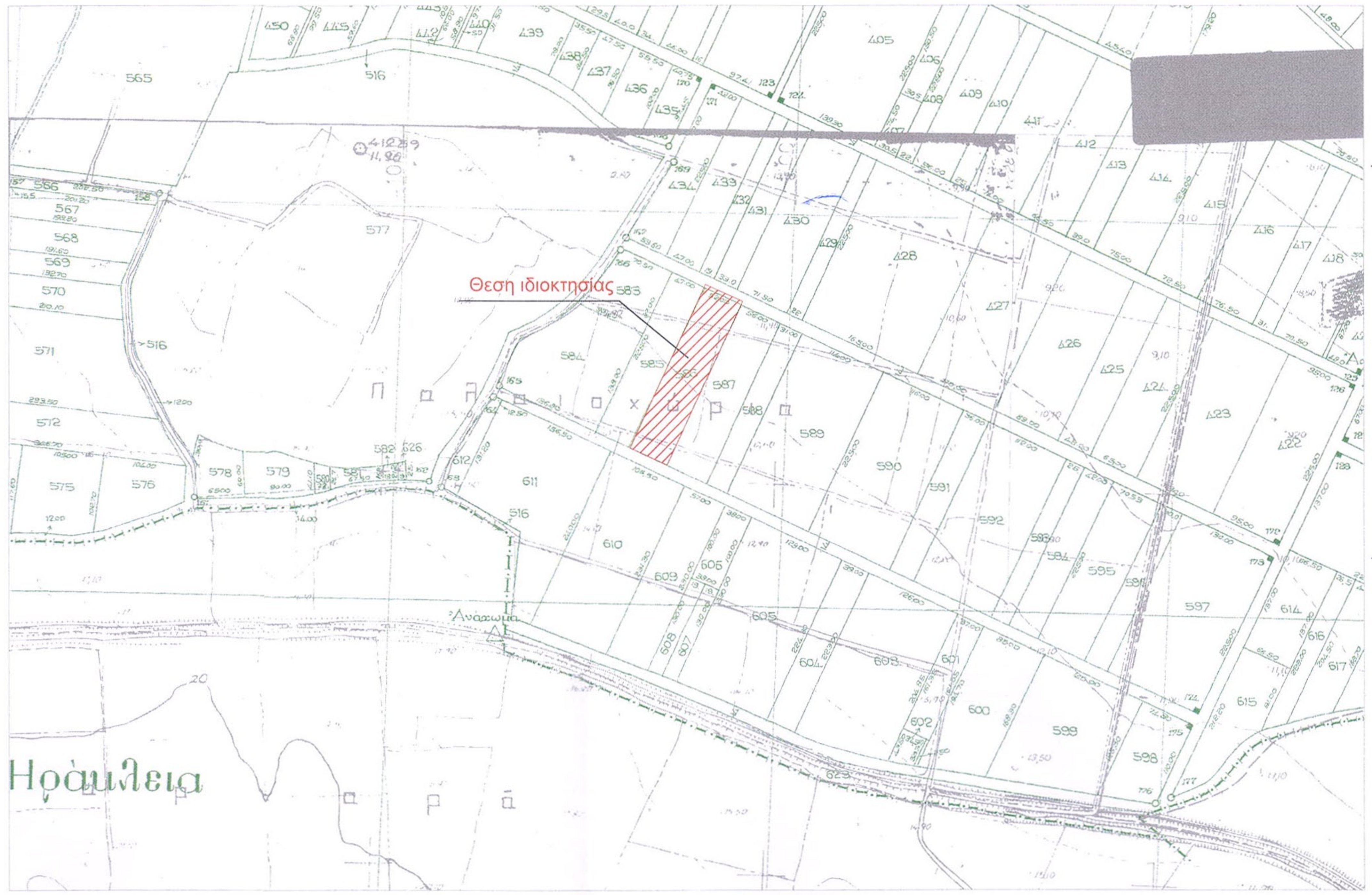

Οδοιπορικό επί Χάρτου Γ.Υ.Σ. κλ.1/5.000 και αναδασμού

Κωδικός: 01	E= 5958.88 μ²		
Σημεία	X	Y	Πλευρές
E	366201.16	4297654.55	7.22
A	366194.60	4297657.58	229.23
Δ	366290.66	4297865.72	26.00
Z	366314.24	4297854.76	228.94
H	366218.31	4297646.89	18.78

Κωδικός: 02	E= 5958.89 μ²		
Σημεία	X	Y	Πλευρές
A	366194.60	4297657.58	26.00
B	366171.01	4297668.49	229.28
Γ	366267.09	4297876.67	26.00
Δ	366290.66	4297865.72	229.23

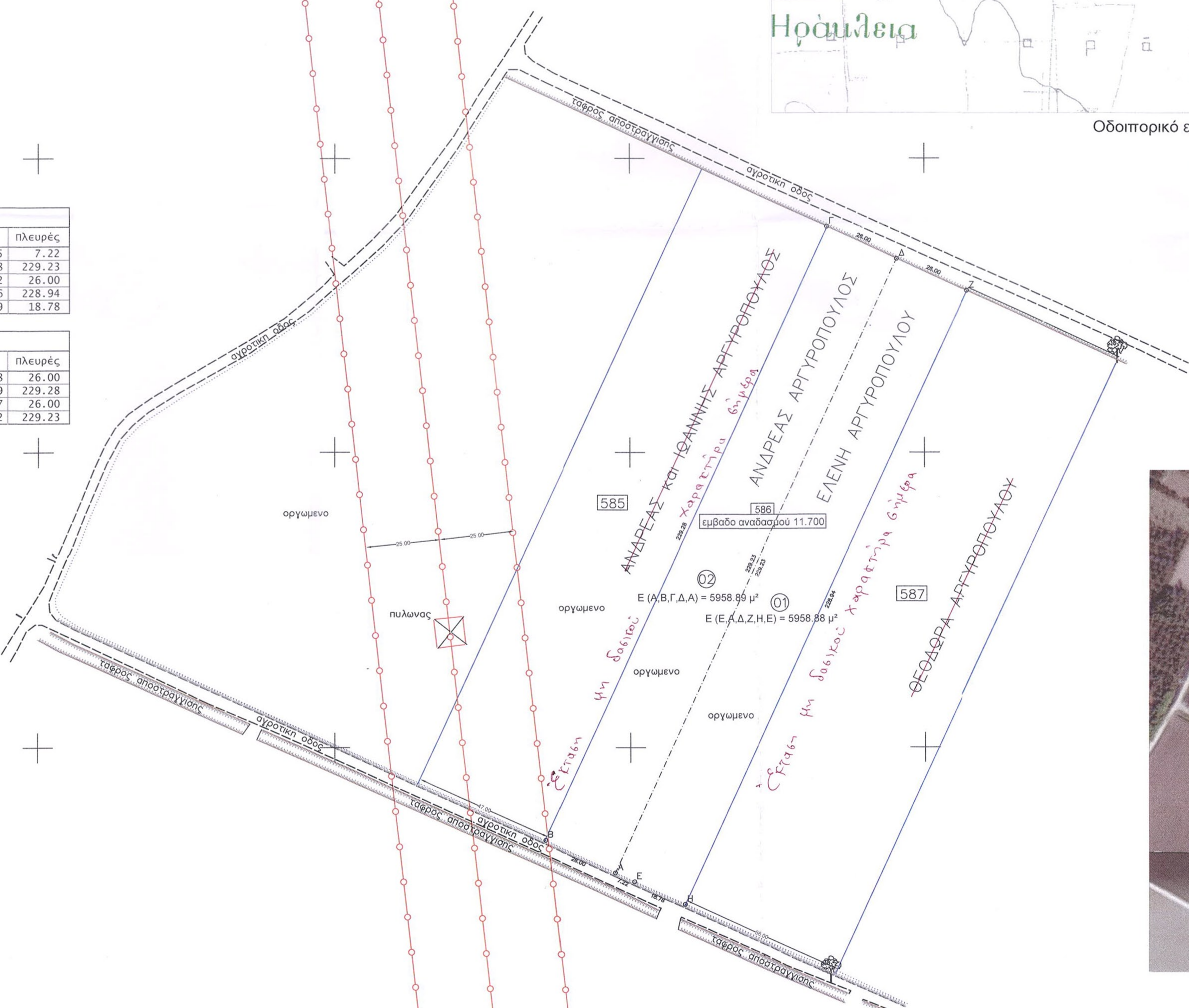

ΥΠΟΜΝΗΜΑ ΣΥΜΒΟΛΩΝ

- Κορυφή οικοπέδου (A 94.23)
- Διάσταση (A (A−B)=25.00 B)
- Πυλώνας Δ.Ε.Η.
- Ανυλοποίητο όριο
- Όριο αλλαγής χρήσης γης
- Αγροτικός δρόμος
- Αγωγός υψηλής τάσης
- Τεχνιτό πρανές
- Πλατύφυλλο

ΠΡΑΞΗ

Η έκταση που απεικονίζεται στο παρόν τοπογραφικό διάγραμμα με στοιχεία A,B,Γ,Δ,Z,H,E,A και εμβαδό 11.917,77 τ.μ. στη θέση Παλνά της Τ.Κ. Μοσχοχωρίου του Δήμου Λαμιέων εμπίπτει στις δ/ξεις του άρθρου 3 παρ.6α του Ν. 998/79 όπως ισχύει

Λαμία 27-11-2020

Δασολόγος

ΚΩΝΣΤΑ... ...ΑΝΤΗΣ

ΔΑΣΟΛΟΓΟΣ

ΘΕΩΡΕΙΤΑΙ

και προσαρτάται στο πρωτ. 224295/27-11-20 έγγραφό μας

Λαμία 27-11-2020

Ο Δασάρχης

ΕΛΛΗΝΙΚΗ ΔΗΜΟΚΡΑΤΙΑ — ΑΠΟΚΕΝΤΡΩΜΕΝΗ ΔΙΟΙΚΗΣΗ ΘΕΣΣΑΛΙΑΣ — ΔΑΣΑΡΧΕΙΟ ΛΑΜΙΑΣ

ΔΗΜΟΣΘΕΝΗΣ ΒΑΣΙΛΕΙΟΥ
ΔΑΣΟΛΟΓΟΣ με Α' βαθμό

Αεροφωτογραφία κλ.1/2.500

ΦΩΤΟΓΡΑΦΙΚΗ ΤΕΚΜΗΡΙΩΣΗ

ΥΠΟΜΝΗΜΑ

1. Το εμβαδό του αγροτεμαχίου υπολογίστηκε με τη μέθοδο των συντεταγμένων.
2. Η μέτρήσεις και η εξάρτηση έγινε με χρήση γεωδαιτικού συστήματος GPS με χρηση του Ελληνικού Συστήματος Εντοπισμού - HEPOS κατ' αντιπαραβολή με το ιδιωτικό σύστημα αναφοράς της εταιρείας CIVILSHOP
3. Τα όρια υποδείχτηκαν από τον ιδιοκτήτη.
4. Δεν έγινε έλεγχος τίτλων από το μηχανικό.
5. Το σύνστημα συντεταγμένων είναι το ΕΓΣΑ '87
   Ελληνικό Γεωδαιτικό Σύστημα αναφοράς 1987 (Ε.Γ.Σ.Α. 87)
   Ελλειψοειδές αναφοράς GRS 80 (α=6378137m , 1/f = 298.257222101)
   Προβολή : Εγκάρσια Μερκατορική
   Κεντρικός Μεσημβρινός λο = 24° 00' 00'' με Κο = 0.999600
   Τμημένη Κετνρικού Μεσημβρινού : +500
   Γεωγραφικό Πλάτος Αναφοράς : 0° 00' 00''

ΔΗΛΩΣΗ ΙΔΙΟΚΤΗΤΗ Ν.4030/2011

Οι κάτωθι υπογεγραμμένοι ιδιοκτήτες Ανδρέας Αργυρόπουλος και Ελένη Αργυροπούλου της ιδιοκτησίας που εμφανίζεται στο παρόν τοπογραφικό διάγραμμα, δηλώνουμε υπεύθυνα ότι τα αναγραφόμενα στο ανωτέρω διάγραμμα στοιχεία είναι απόλυτα ακριβή, τα δε όρια της ιδιοκτησίας μας τέθηκαν/ελήφθησαν καθ' υπόδειξή μας.

Οι Ιδιοκτήτες

ΔΗΛΩΣΗ ν.651/77

Ο κάτωθι υπογεγραμμένος μηχανικός, δηλώνω υπεύθυνα ότι το αγροτεμάχιο που εμφανίζεται στο τοπογραφικό διάγραμμα με όρια (Α,Β,Γ,Δ,Ε,Ζ,Η,Α) εμβαδού 11.917,77τμ
(1) βρίσκεται εκτός ορίων Δημοτικού Διαμερίσματος Μοσχοχωρίου του Νομού Φθ/δας,
(2) είναι άρτιο και οικοδομήσιμο σύμφωνα με τους ισχύοντες όρους δόμησης
Σημειώνεται ότι ο αναδασμός δεν έχει εφαρμοστεί

Ο Μηχανικός

Αθανασιος Καραμανωλης
Πολιτικός Μηχανικός

ΤΟΠΟΓΡΑΦΙΚΟ ΔΙΑΓΡΑΜΜΑ

(Υφιστάμενη κατάσταση - εντοπισμός ακινήτου)

ΕΡΓΟΔΟΤΗΣ: Ανδρεας Αργυροπουλος
Ελένη Αργυροπουλου

Νομός : Φθιωτιδας
Δήμος : Λαμίας
Θέση : πλησίον Τ.Δ.Μοσχοχωρίου
Τοπωνύμιο : "παληα"

ΚΛΙΜΑΚΑ 1 : 1000	ΣΥΣΤΗΜΑ ΑΝΑΦΟΡΑΣ ΕΓΣΑ 87
ΗΜΕΡΟΜΗΝΙΑ Νοεμβριος 2019	ΑΡ. ΣΧΕΔΙΟΥ 1

ΣΥΝΤΑΞΗ

ΑΘΑΝΑΣΙΟΣ Α. ΚΑΡΑΜΑΝΩΛΗΣ
ΔΙΠΛΩΜΑΤΟΥΧΟΣ ΠΟΛΙΤΙΚΟΣ ΜΗΧΑΝΙΚΟΣ
ΠΟΛΥΤΕΧΝΙΚΗΣ ΣΧΟΛΗΣ ΠΑΝ/ΜΙΟΥ ΠΑΤΡΩΝ
Α.Μ. 89657 - Α.Φ.Μ. 061247170 ΔΟΥ ΛΑΜΙΑΣ
ΕΡΜΟΥ 9 Κ. ΒΟΥΡΛΑ - ΤΗΛ. 22350 81000

ΑΘΑΝΑΣΙΟΣ Α. ΚΑΡΑΜΑΝΩΛΗΣ
ΔΙΠΛΩΜΑΤΟΥΧΟΣ ΠΟΛΙΤΙΚΟΣ ΜΗΧΑΝΙΚΟΣ
ΠΟΛΥΤΕΧΝΙΚΗΣ ΣΧΟΛΗΣ ΠΑΝ/ΜΙΟΥ ΠΑΤΡΩΝ
Α.Μ. 89657 - Α.Φ.Μ. 061247170 ΔΟΥ ΛΑΜΙΑΣ
ΕΡΜΟΥ 9 Κ. ΒΟΥΡΛΑ - ΤΗΛ. 22350 81000