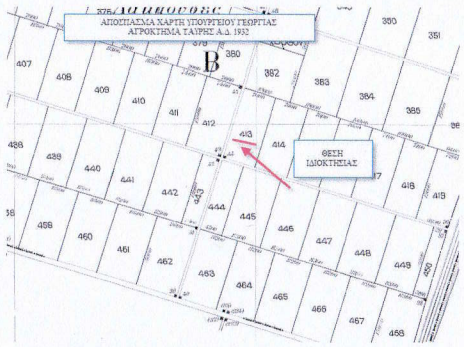

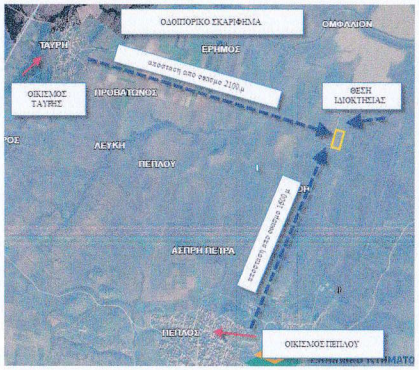

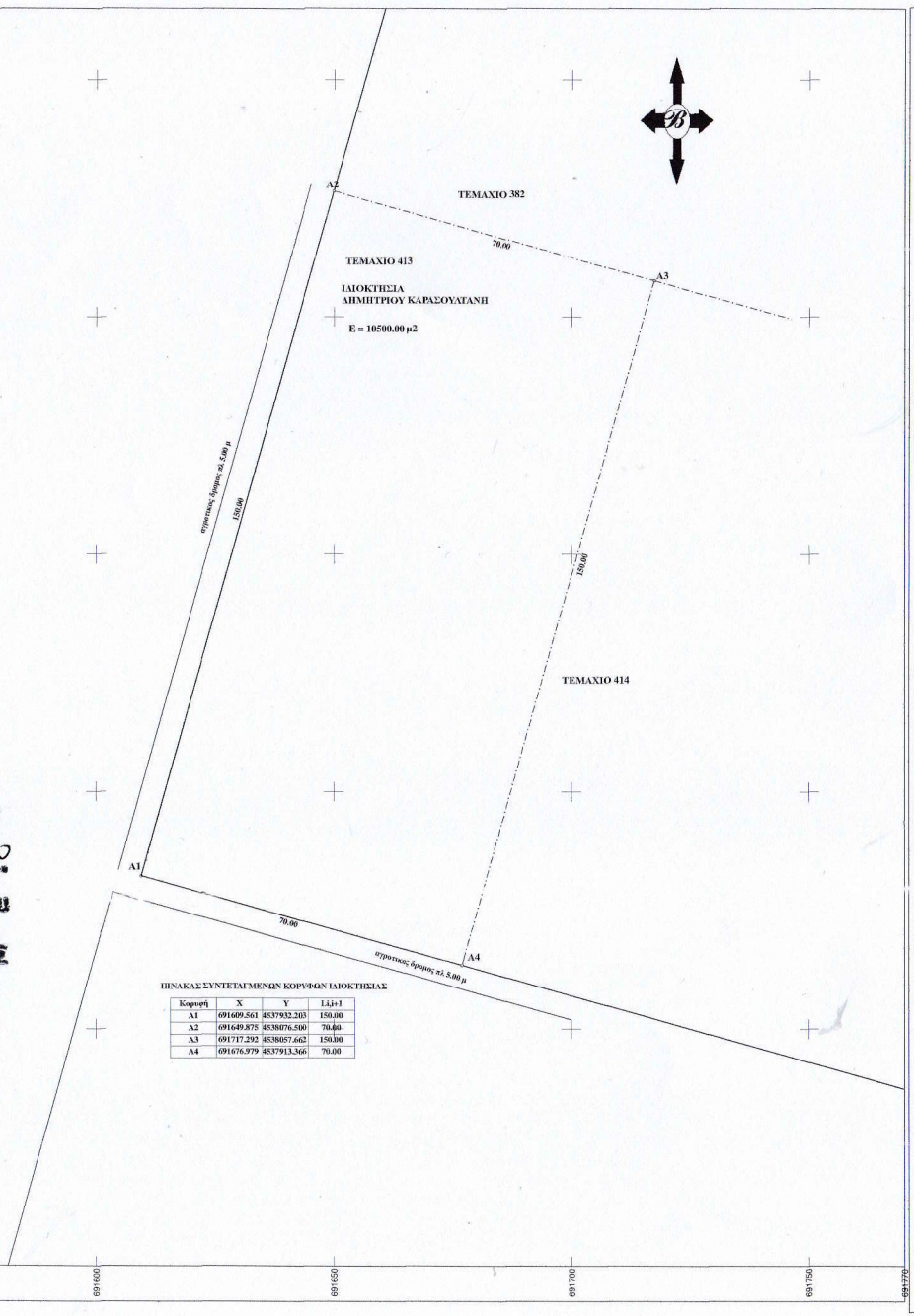

ΠΙΝΑΚΑΣ ΣΥΝΤΕΤΑΓΜΕΝΩΝ ΚΟΡΥΦΩΝ ΙΔΙΟΚΤΗΣΙΑΣ

Κορυφή	X	Y	L,L+1
A1	691609.561	4537932.203	150.00
A2	691649.875	4538076.500	70.00
A3	691717.292	4538057.662	150.00
A4	691676.979	4537913.366	70.00

Συνοδεύει την με αριθμό 14710/23-11-2020 πράξη χαρακτηρισμού του Δασαρχείου Σουφλίου
ΘΕΩΡΗΘΗΚΕ
Η ΑΝΑΠΛΗΡΩΤΡΙΑ ΔΑΣΑΡΧΗΣ
Γιαννούλα Σ. Διαγκάκη
Δασοπόνος με Α' βαθμό

ΑΠΟΚΕΝΤΡΩΜΕΝΗ ΔΙΟΙΚΗΣΗ ΜΑΚΕΔΟΝΙΑΣ - ΘΡΑΚΗΣ
ΕΛΛΗΝΙΚΗ ΔΗΜΟΚΡΑΤΙΑ

ΥΠΟΜΝΗΜΑ ΣΥΜΒΟΛΙΣΜΟΥ

ΥΠΟΜΝΗΜΑ

ΤΟΠΟΓΡΑΦΙΚΟ ΔΙΑΓΡΑΜΜΑ ΤΕΜΑΧΙΟΥ 405 (Α1.Α2.Α3.Α4.Α1)
ΣΤΗΝ ΚΤΗΜΑΤΙΚΗ ΠΕΡΙΟΧΗ ΑΓΡΟΚΤΗΜΑΤΟΣ ΤΑΥΡΗΣ ΤΕΜΑΧΙΟ 413 Α.Δ. 1932
ΤΟΥ ΔΗΜΟΥ ΣΟΥΦΛΙΟΥ

ΚΛΙΜΑΚΑ 1 : 500

Α. ΥΠΟΛΟΓΙΣΜΟΣ ΣΥΝΤΕΤΑΓΜΕΝΩΝ

ΣΥΣΤΗΜΑ ΑΝΑΦΟΡΑΣ ΕΓΣΑ 87

Β. ΥΠΟΛΟΓΙΣΜΟΣ ΕΜΒΑΔΟΥ (ΚΑΤΑ SIMSON)

Ε(Α1.Α2.Α3.Α4.Α1) =1 0 5 0 0 . 0 0 τ.μ.
ΕΜΒΑΔΟΝ ΤΙΤΛΟΥ = 1 0 5 0 0 . 0 0 τ.μ.

Γ. ΟΡΟΙ ΔΟΜΗΣΗΣ
Π.Δ. 24-5-85 Φ.Ε.Κ. 270 Δ' 31-5-85 Ν.3212/2003
Απορ. 40158/10 (ΦΕΚ -1556/Β/22-9-2010) όπως τροποποιήθηκε με την απόφαση με αριθμό 9154 ΦΕΚ Β 583 (14-04-2011)

ΕΛΑΧΙΣΤΟ ΕΜΒΑΔΟΝ	: 4000.00 τ.μ.
ΜΕΓΙΣΤΟ ΠΟΣΟΣΤΟ ΚΑΛΥΨΗΣ	: 60%
ΣΥΝΤΕΛΕΣΤΗΣ ΔΟΜΗΣΗΣ	:
ΑΠΟΣΤΑΣΗ ΕΓΚΑΤΑΣΤΑΣΕΩΝ ΑΠΟ ΟΡΙΑ	: α.για γήπεδα με επιφάνεια >4000τ.μ.5.00 μ : β.για γήπεδα με επιφάνεια <4000τ.μ.2.50 μ α. 2.5 μ. όταν το ύψος του εξοπλισμού δεν υπερβαίνει τα 2.5μ.
ΑΠΟΣΤΑΣΗ ΑΠΟ ΟΡΙΑ ΟΙΚΙΣΚΟΥ ΚΑΙ Φ/Β/ ΣΥΣΤΗΜΑΤΩΝ	α.5.0 μ. όταν το ύψος του εξοπλισμού υπερβαίνει τα 2,5μ.

ΥΠΕΥΘΥΝΗ ΔΗΛΩΣΗ ΜΗΧΑΝΙΚΟΥ
Ν. 651/77 και Ν. 3851/2010 αρθ.3, παρ13, εδα και εδβ.
1. ΤΟ ΠΕΡΙΓΡΑΦΟΜΕΝΟ ΓΗΠΕΔΟ ΕΙΝΑΙ ΑΡΤΙΟ ΚΑΙ ΟΙΚΟΔΟΜΗΣΙΜΟ.
2. ΔΕΝ ΒΡΙΣΚΕΤΑΙ ΣΕ ΟΡΙΟΘΕΤΗΜΕΝΗ ΕΚΤΑΣΗ ΝΑΤΟΥΡΑ 2000 ή ΣΕ ΠΑΡΑΚΤΙΑ ΖΩΝΗ ΣΕ ΑΠΟΣΤΑΣΗ 100 μ ΑΠΟ ΤΗΝ ΟΡΙΟΓΡΑΜΜΗ ΑΙΓΙΑΛΟΥ.
3. ΔΕΝ ΓΕΙΤΝΙΑΖΕΙ ΣΕ ΑΠΟΣΤΑΣΗ 150 ΜΕ ΑΛΛΟ ΣΤΑΘΜΟ Α.Π.Ε

Δ. ΥΠΕΥΘΥΝΗ ΔΗΛΩΣΗ ΙΔΙΟΚΤΗΤΗ

Ο υπογράφων ΚΑΡΑΣΟΥΛΤΑΝΗΣ ΑΘΑΝΑΣΙΟΣ κάτοχος του υπό των στοιχείων (Α1.Α2.Α3.Α4.Α1) γηπέδου που απεικονίζεται στο παρόν Τοπογραφικό Διάγραμμα και το οποίο απόκτησα σύμφωνα με τα συμβολαιο με αριθμούς
1. 11866 (17/09/2010) Δήλωση Αποδοχής κληρονομιας
2. 11869 (17/09/2010) Εν μερει γονικη παροχη και εν μερει δωρεα εν ζωη εξ αδιαιρετου ποσοστου ακινητων

δηλώνω υπεύθυνα ότι τα όρια των εν λόγω γηπέδων υποδείχθηκαν από εμένα και είναι τα πραγματικά.

ΕΡΓΟΔΟΤΗΣ	**ΑΠΟΣΤΟΛΙΔΗΣ ΠΑΥΛΟΣ**
ΕΡΓΟ	**ΕΓΚΑΤΑΣΤΑΣΗ ΦΩΤΟΒΟΛΤΑΙΚΩΝ ΣΥΣΤΗΜΑΤΩΝ**
ΘΕΣΗ	**ΕΚΤΟΣ ΣΧΕΔΙΟΥ** ΑΓΡΟΚΤΗΜΑ ΤΑΥΡΗΣ ΤΕΜΑΧΙΟ 413 **ΔΗΜΟΥ ΣΟΥΦΛΙΟΥ**
ΜΕΛΕΤΗΤΗΣ	**ΜΟΥΛΟΥΔΗΣ ΠΟΛΥΜΕΡΟΣ** **ΑΓΡΟΝΟΜΟΣ ΤΟΠΟΓΡΑΦΟΣ ΜΗΧΑΝΙΚΟΣ Α.Π.Θ.**
ΘΕΜΑ ΣΧΕΔΙΟΥ	**ΤΟΠΟΓΡΑΦΙΚΟ ΔΙΑΓΡΑΜΜΑ**
ΑΡΙΘΜΟΣ ΣΧΕΔΙΟΥ	Α1
ΚΛΙΜΑΚΑ	**1 : 500**
ΧΡΟΝΟΣ ΜΕΛΕΤΗΣ	**ΑΥΓΟΥΣΤΟΣ 2020**

ΥΠΟΓΡΑΦΗ	ΘΕΩΡΗΣΗ
ΜΟΥΛΟΥΔΗΣ ΠΟΛΥΜΕΡΟΣ ΑΓΡΟΝΟΜΟΣ ΤΟΠΟΓΡΑΦΟΣ ΜΗΧΑΝΙΚΟΣ Ε.Μ.Π. ΑΡΙΘ. ΜΗΤΡ. ΤΕΕ. 78833 Λ. ΔΗΜΟΚΡΑΤΙΑΣ 140 ΤΗΛ. 25510 23706 ΑΦΜ 087083620 – ΔΟΥ ΑΛΕΞΙΠΟΛΗΣ ΑΛΕΞΑΝΔΡΟΥΠΟΛΗ	

ΤΕΧΝΙΚΟ ΓΡΑΦΕΙΟ ΜΟΥΛΟΥΔΗ ΠΟΛΥΜΕΡΟΥ ΑΓΡΟΝΟΜΟΥ ΤΟΠΟΓΡΑΦΟΥ ΜΗΧΑΝΙΚΟΥ Α.Π.Θ.
Λ. ΔΗΜΟΚΡΑΤΙΑΣ 140, τηλ. : (25510) 23706 / fax : (25510) 20622 / e-mail : pmuludi@gmail.com