

Y = 4369350μ

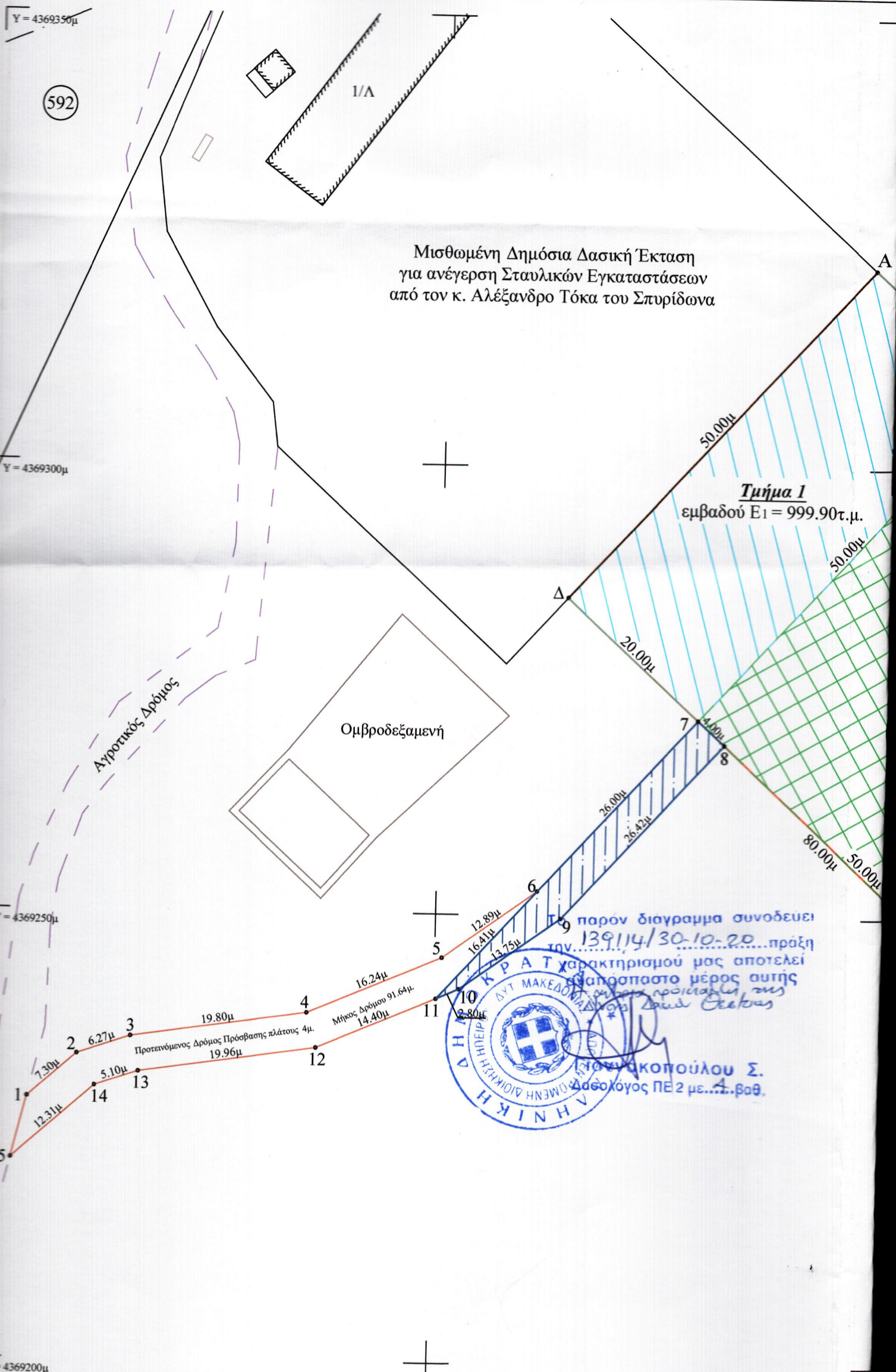
592

Y = 4369300μ

Y = 4369250μ

Y = 4369200μ

Μισθωμένη Δημόσια Δασική Έκταση για ανέγερση Σταυλικών Εγκαταστάσεων από τον κ. Αλέξανδρο Τόκα του Σπυρίδωνα



Τμήμα 1
εμβαδού E1 = 999.90τ.μ.

Το παρόν διαγράμμα συνοδεύει
την 139114/30-10-20... πράξη
χαρακτηρισμού μας αποτελεί
απόσπαστο μέρος αυτής
της μετρώσεως της
Λαυρ. Σελτας

ΚΡΑΤΟΣ
ΔΥΤ. ΜΑΚΕΔΟΝΙΑΣ
ΔΙΟΙΚΗΤΗΣ

ΚΟΝΤΟΚΟΠΟΥΛΟΥ Σ.
Γεωλόγος ΠΕ 2 με... 4. φοθ.

Πίνακας Συντεταγμένων Κορυφών Γηπέδου
"Α-Β-Γ-Δ-Α" (ΕΓΣΑ '87)

α/α	X (μ)	Y (μ)	Μήκος (μ)
A	202747.80	4369322.22	80.00
B	202806.81	4369268.21	
Γ	202773.05	4369231.32	
Δ	202714.04	4369285.34	
A	202747.80	4369322.22	

Πίνακας Συντεταγμένων Κορυφών Χαρακτηρισμένου
Τμήματος 2 "Α'-Β'-Γ'-8-7-Α'" (ΕΓΣΑ '87)

α/α	X (μ)	Y (μ)	Μήκος (μ)
A'	202762.55	4369308.72	50.99
B'	202792.68	4369267.58	
Γ'	202765.67	4369238.08	40.00
7	202728.79	4369271.84	50.00
A'	202762.55	4369308.72	50.00

Πίνακας Συντεταγμένων Κορυφών Μη Χαρακτηρισμένου
Τμήματος 1 "Α-Α'-7-Δ-Α'" (ΕΓΣΑ '87)

α/α	X (μ)	Y (μ)	Μήκος (μ)
A	202747.80	4369322.22	20.00
A'	202762.55	4369308.72	
7	202728.79	4369271.84	
Δ	202714.04	4369285.34	
A	202747.80	4369322.22	

Πίνακας Συντεταγμένων Κορυφών Μη Χαρακτηρισμένου
Τμήματος 3 "Α'-Β'-Γ'-Γ'-B'-A'" (ΕΓΣΑ '87)

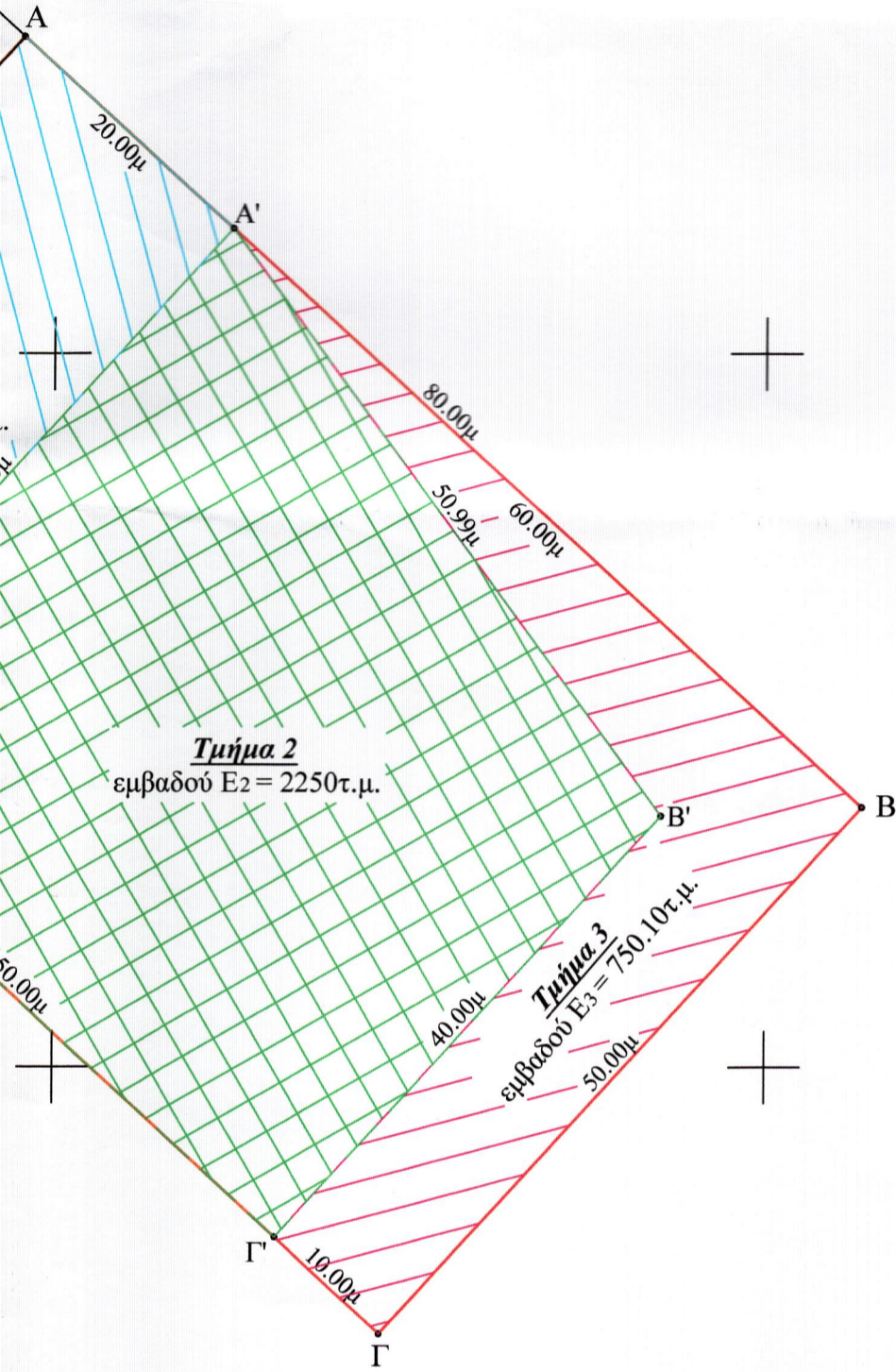
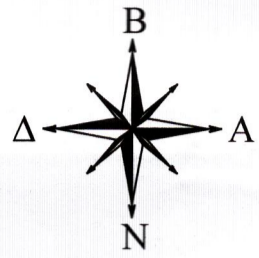
α/α	X (μ)	Y (μ)	Μήκος (μ)
A'	202762.55	4369308.72	60.00
B	202806.81	4369268.21	
Γ	202773.05	4369231.32	50.00
Γ'	202765.67	4369238.08	10.00
B'	202792.68	4369267.58	40.00
A'	202762.55	4369308.72	50.99

Y = 4369150μ

X = 202700μ

84

Δημόσια Έκταση



84

Δημόσια Έκταση

Πίνακας Συντεταγμένων Κορυφών Διάνοιξης Προτεινόμενου Δρόμου Πρόσβασης "1-2-3-...-14-15-1" (ΕΓΣΑ '87)

α/α	X (μ)	Y (μ)	Μήκος (μ)
1	202654.82	4369229.07	7.30
2	202660.28	4369233.91	6.27
3	202666.23	4369235.89	19.80
4	202685.81	4369238.80	16.24
5	202700.76	4369245.15	12.89
6	202711.24	4369252.66	26.00
7	202728.79	4369271.84	4.00
8	202731.74	4369269.13	26.42
9	202713.90	4369249.64	13.75
10	202702.73	4369241.64	2.80
11	202700.15	4369240.55	14.40
12	202686.90	4369234.92	19.96
13	202667.16	4369231.98	5.10
14	202662.32	4369230.37	12.31
15	202653.10	4369222.21	7.07
1	202654.82	4369229.07	

X = 202750μ

Πίνακας Συντεταγμένων Κορυφών Τμήματος προς Χαρακτηρισμο Προτεινόμενου Δρόμου Πρόσβασης (ΕΓΣΑ '87)

α/α	X (μ)	Y (μ)	Μήκος (μ)
1	202654.82	4369229.07	7.30
2	202660.28	4369233.91	6.27
3	202666.23	4369235.89	19.80
4	202685.81	4369238.80	16.24
5	202700.76	4369245.15	12.89
6	202711.24	4369252.66	16.41
11	202700.15	4369240.55	14.40
12	202686.90	4369234.92	19.96
13	202667.16	4369231.98	5.10
14	202662.32	4369230.37	12.31
15	202653.10	4369222.21	7.07
1	202654.82	4369229.07	

Πίνακας Συντεταγμένων Κορυφών Χαρακτηρισμένου Τμήματος Προτεινόμενου Δρόμου Πρόσβασης (ΕΓΣΑ '87)

α/α	X (μ)	Y (μ)	Μήκος (μ)
6	202711.24	4369252.66	26.00
7	202728.79	4369271.84	4.00
8	202731.74	4369269.13	26.42
9	202713.90	4369249.64	13.75
10	202702.73	4369241.64	2.80
11	202700.15	4369240.55	16.41
6	202711.24	4369252.66	

X = 202800μ

Εργοδότης	Ευθύμιος Τόκας του Σπυρίδωνα
Έργο	Άδεια Ανέγερσης Πρόχειρης Κτηνοτροφικής Εγκατάστασης
Θέση	Τ.Κ. Προδρομίου Δ.Ε. Παραμυθιάς - Δήμος Σουλίου Περιφερειακή Ενότητα Θεσπρωτίας
Μελετητής	Άγγελος Μ. Γιάγκας Διπλωματούχος Αγρονόμος και Τοπογράφος Μηχανικός Ε.Μ.Π.

Θέμα Σχεδίου

Εμβαδόν

ΕΑ-Β-Γ-Δ-Α = 4000τ.μ.

Τοπογραφικό Διάγραμμα
Γηπέδου

Κλίμακα

1:500

Χρονολογία Μελέτης

Ιούνιος 2020

Ο συντάξας

Θεώρηση

ΤΟΠΟΕΠΙΡΥΣ
ΑΓΓΕΛΟΣ Μ. ΓΙΑΓΚΑΣ
ΔΙΠΛΩΜΑΤΟΥΧΟΣ ΑΓΡΟΝΟΜΟΣ & ΤΟΠΟΓΡΑΦΟΣ ΜΗΧΑΝΙΚΟΣ Ε.Μ.Π.
ΑΡΙΘΜΟΣ ΜΗΤΡΩΟΥ Τ.Ε.Ε. 115142
ΤΗΛ. 26660 24318 - κιν. 6946 22 90 37