

ΑΓΡΟΤΙΚΗ ΟΔΟΣ
Π=8,00 μ.

A.T. 342

Το παρον διαγραμμα συνοδευει
την...1355,68/20.10.20.πράξη
χαρκτηρισμού μας αποτελεί
ανοπόσπαστο μέρος αυτής

Η αν. Προισταμένη
των Δέντρων Δασών

A.T. 343



Γιάννακοπούλου Σ.
Δασολόγος ΠΕ 2 με.....βαθ

A.T. 344

129,19

81,18

3 +79,00μ.

A.T. 348

80,00

A.T. 349

+77,91μ. 4

78,00

79,00

00,08

203330

203380


203430

ηλώνω σύμφωνα με τον νόμο για το γήπεδο με αριθμό τεμαχίου 343 του αναδασμού Σκανδάλου (Θεσπρωτίας) έτους 1996 με στοιχεία κορυφών "1, 2, 3, 4, 1" και E= 10.330,39 (ΕΓΣΑ '87) - =10.330,00 (HATT) τ.μ., που βρίσκεται στη θέση "ΤΖΑΒΑΡΙ", στην Τ.Κ. Σκανδαλου του Δήμου Σουλίου,

στι:

- α) βρίσκεται σε εκτός σχεδίου περιοχή κι εκτός Ζ.Ο.Ε.
- β) είναι άρτιο και οικοδομήσιμο κατα κανόνα, σύμφωνα με τις ισχύουσες σήμερα πολεοδομικές διατάξεις
- γ) δεν διέρχεται μέσα απο αυτό ρέμα, εναέριες γραμμές υψηλής τάσης της ΔΕΗ, αγωγός φυσικού αερίου ή οδός πρό του 1923
- δ) απέχει πάνω απο 800,00 μ. απο την θάλασσα.
- ε) δεν εμπίπτει στις διατάξεις του Ν.1337/83 περί εισφοράς σε γή και χρήμα. Δεν έχει ενταχθεί σε περιοχή κτηματογράφησης του Ε.Κ.
- στ) δεν εμπίπτει σε περιοχή με κυρωμένο δασικό χάρτη

Ο Μηχανικός



ΤΖΙΜΙΑΣ Κ. ΝΙΚΟΛΑΟΣ
 ΠΤΥΧΙΟΥΧΟΣ ΜΗΧΑΝΙΚΟΣ ΤΟΠΟΓΡΑΦΙΑΣ
 ΚΑΙ ΓΕΩΠΛΗΡΟΦΟΡΙΚΗΣ Τ.Ε.
 Α.Μ. Ε.Ε.Τ.Ε.Μ. : 53100 - Α.Μ.Τ.Ε.Ε. : 16969
 Κ. ΚΑΡΑΜΑΝΛΗ - ΤΚ 46200 - ΠΑΡΑΜΥΘΙΑ
 ΑΦΜ : 147952447 - ΛΟΥ : ΗΓΟΥΜΕΝΙΤΣΑΣ
 ΤΗΛ : 2666023205 - ΚΙΝ : 6947879291

4363430

ΠΑΡΑΤΗΡΗΣΕΙΣ

1. Το διάγραμμα είναι ενταγμένο στο Κρατικό Σύστημα Συν/ων ΕΓΣΑ '87.
2. Οι διαστάσεις και το εμβαδόν υπολογίσθηκαν αναλυτικά απο τις συν/νες των κορυφών.
3. Η εξάρτηση απο το ΕΓΣΑ '87 πραγματοποιήθηκε με σύστημα GPS (SPECTRA PRECISION SP60) και κάνοντας χρήση του μόνιμου σταθμού URANUS.
4. Λήφθηκε υπόψιν το συμβόλαιο Περουσιακής παροχής (γονική) με αρ. 726/14-12-1999 της Συμβολαιογράφου Παραμυθιάς Γκόγκου Αικατερίνης του Παναγιώτη.
5. Έγινε εφαρμογή των κορυφών του τεμαχίου κάνοντας χρήση των οροσήμεν: 734-736-741 και των τριγωνομετρικών: ΚΑΜΠΟΣ-ΠΑΛΙΟΚΟΥΛΙΑ-ΒΙΕΡΟΣ.

ΣΥΝ/ΝΕΣ ΤΕΜΑΧΙΟΥ - ΕΜΒΑΔΟΝ (ΕΓΣΑ '87)

1	203313.33	4363419.52	80.00
2	203378.44	4363466.01	129.07
3	203453.45	4363360.98	80.00
4	203388.42	4363314.39	129.19
1	203313.33	4363419.52	
Εμβαδόν= 10.330,39 τ.μ.			

ΣΥΝ/ΝΕΣ ΤΕΜΑΧΙΟΥ - ΕΜΒΑΔΟΝ (HATT)

1	7691.59	13439.13	80.00
2	7754.84	13488.12	129.07
3	7833.89	13386.09	80.00
4	7770.72	13337	129.19
1	7691.59	13439.13	
Εμβαδόν= 10.330,00 τ.μ.			


4363380

ΟΡΟΙ ΔΟΜΗΣΗΣ (ΑΡΤΙΟΤΗΤΑ-ΟΙΚΟΔΟΜΗΣΙΜΟΤΗΤΑ)

Π.Δ. 24/31.05.85 (ΦΕΚ 270 Δ'), Ν. 3212-31.12.03 (ΦΕΚ 308 Α')

ΚΑΤΑ ΚΑΝΟΝΑ

- E= 4.000,00 τ.μ.
- Π= 25,00 μ. (Σε κ/χ δρόμο)



ΤΕΧΝΙΚΟ ΓΡΑΦΕΙΟ
ΝΙΚΟΛΑΟΣ Κ. ΤΖΙΜΑΣ

ΜΗΧΑΝΙΚΟΣ ΤΟΠΟΓΡΑΦΙΑΣ & ΓΕΩΠΛΗΡΟΦΟΡΙΚΗΣ Τ.Ε.
☎ 26660 23205 ☎ 6947 879 291

ΙΔΙΟΚΤΗΤΗΣ: ΑΘΑΝΑΣΙΟΥ Η. ΘΩΜΑΣ

ΕΡΓΟ: ΤΟΠΟΓΡΑΦΙΚΟ ΔΙΑΓΡΑΜΜΑ ΓΗΠΕΔΟΥ

ΘΕΣΗ: "ΤΖΑΒΑΡΙ" - Α.Τ. 343 - Τ.Κ. ΣΚΑΝΔΑΛΟΥ - ΔΗΜΟΣ ΣΟΥΛΙΟΥ - Π.Ε. ΘΕΣΠΡΩΤΙΑΣ

ΜΕΛΕΤΗΤΗΣ:

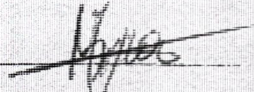
ΤΖΙΜΑΣ Κ. ΝΙΚΟΛΑΟΣ Τοπογράφος Μηχανικός Τ.Ε.

ΕΜΒΑΔΟΝ: (1, 2, 3, 4, 1) = 10.330,39 τ.μ.

ΧΡΟΝΟΣ ΜΕΛΕΤΗΣ: ΙΟΥΛΙΟΣ 2020, ΠΑΡΑΜΥΘΙΑ

ΚΛΙΜΑΚΑ: 1 / 500

ΣΦΡΑΓΙΔΑ - ΥΠΟΓΡΑΦΗ



ΤΖΙΜΑΣ Κ. ΝΙΚΟΛΑΟΣ
ΠΤΥΧΙΟΥΧΟΣ ΜΗΧΑΝΙΚΟΣ ΤΟΠΟΓΡΑΦΙΑΣ
ΚΑΙ ΓΕΩΠΛΗΡΟΦΟΡΙΚΗΣ Τ.Ε.
Α.Μ. Ε.Ε.Τ.Ε.Μ. : 53100 - Α.Μ. Τ.Ε.Ε. : 18969
Κ. ΚΑΡΑΜΑΝΛΗ - Τ.Κ. 46200 - ΠΑΡΑΜΥΘΙΑ
ΑΦΜ : 147952447 - ΎΟΥ : ΗΓΟΥΜΕΝΙΤΣΙΑΣ
ΤΗΛ : 2666023205 - ΚΙΝ : 6947879291

ΑΠΑΓΟΡΕΥΕΤΑΙ Η ΜΕΡΙΚΗ Η΄ ΟΛΙΚΗ ΑΝΤΙΓΡΑΦΗ ΤΟΥ ΠΑΡΟΝΤΟΣ ΑΠΟ ΤΡΙΤΟΥΣ ΧΩΡΙΣ ΤΗ ΓΡΑΠΤΗ ΑΔΕΙΑ ΤΩΝ ΑΝΑΔΟΧΩΝ