

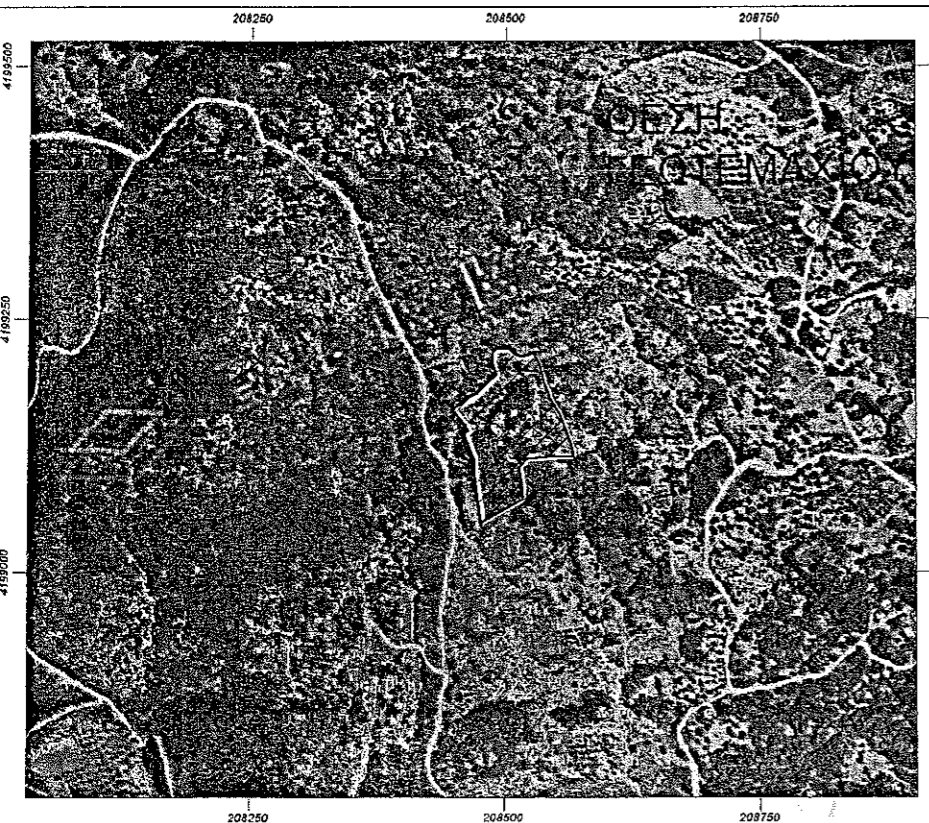
ΘΕΣΗ  
ΓΕΩΤΕΜΑΧΙΟΥ

ΕΜΒΑΔΟΜΕΤΡΗΣΗ ΓΉΠΕΔΟΥ

ΣΥΝΤΕΤΑΓΜΕΝΕΣ ΕΓΣΑ' 87

ΣΗΜΕΙΟ	X	Y	ΜΗΚΟΣ
1	208451.68	4199159.49	18.53
2	208463.44	4199145.17	7.80
3	208467.19	4199138.33	4.95
4	208463.06	4199135.62	28.30
5	208473.23	4199109.21	5.28
6	208472.67	4199103.96	15.51
7	208473.90	4199088.50	12.46
8	208475.35	4199076.13	23.08
9	208478.67	4199053.30	4.44
10	208479.26	4199048.90	46.46
11	208519.63	4199071.87	10.00
12	208519.11	4199081.86	4.74
13	208518.86	4199086.60	12.41
14	208516.76	4199098.83	4.36
15	208516.42	4199103.17	5.66
16	208520.30	4199107.29	5.20
17	208523.53	4199111.36	7.52
18	208531.04	4199111.67	19.18
19	208550.14	4199113.43	18.19
20	208568.33	4199113.54	7.20
21	208567.51	4199120.69	14.86
22	208562.68	4199134.75	12.74
23	208558.59	4199146.81	6.98
24	208555.84	4199153.23	19.58
25	208545.78	4199170.03	11.16
26	208542.29	4199180.63	5.43
27	208539.71	4199185.42	8.30
28	208538.02	4199193.55	11.20
29	208534.65	4199204.23	7.61
30	208531.13	4199210.97	3.89
31	208528.91	4199214.17	4.63
32	208524.74	4199212.16	5.33
33	208519.50	4199211.17	3.23
34	208516.27	4199211.04	4.54
35	208511.95	4199212.40	9.41
36	208504.90	4199218.63	13.54
37	208491.36	4199218.32	5.32
38	208489.93	4199213.19	5.89
39	208489.51	4199207.32	14.92
40	208493.59	4199192.96	13.22
41	208483.78	4199184.11	12.72
42	208475.14	4199174.77	5.20
43	208470.31	4199172.84	11.50
44	208461.34	4199165.64	11.45
1	208451.68	4199159.49	

ΟΡΘΟΦΩΤΟΓΡΑΦΙΑ "ΕΛΛΗΝΙΚΟΥ ΚΤΗΜΑΤΟΛΟΓΙΟΥ"




ΘΕΣΗ  
ΓΕΩΤΕΜΑΧΙΟΥ

$E = 10198.86 \mu^2$

ΤΕΧΝΙΚΟ ΓΡΑΦΕΙΟ

ΑΝΑΣΤΑΣΙΟΥ Δ. ΑΚΤΥΠΗ

ΠΟΛΙΤΙΚΟΣ ΜΗΧΑΝΙΚΟΣ-ΕΡΓΟΛ. ΔΗΜΟΣΙΩΝ ΕΡΓΩΝ



ΜΕΛΕΤΕΣ

ΚΑΤΑΣΚΕΥΕΣ

ΕΠΙΒΛΕΨΕΙΣ

ΤΟΠΟΓΡΑΦΙΚΕΣ ΕΡΓΑΣΙΕΣ

ΤΗΛ. 26950 28353 - ΚΙΝ. 6977721276 - FAX 26950 45938

ΕΡΓΟΔΟΤΗΣ:

ΑΚΤΥΠΗΣ ΑΝΑΣΤΑΣΙΟΣ ΤΟΥ ΔΙΟΝΥΣΙΟΥ

ΕΡΓΟ:

ΑΠΟΤΥΠΩΣΗ ΓΕΩΤΕΜΑΧΙΟΥ

ΘΕΣΗ:

"ΣΦΑΚΑ-ΚΟΥΤΣΟΥΡΟ" ΤΗΣ ΤΟΠ. ΚΟΙΝ. ΒΟΛΙΜΩΝ  
ΤΗΣ ΔΗΜ. ΕΝ. ΕΛΑΤΙΩΝ ΤΟΥ ΔΗΜΟΥ ΖΑΚΥΝΘΟΥ

ΘΕΜΑ ΣΧΕΔΙΟΥ:

ΤΟΠΟΓΡΑΦΙΚΟ ΔΙΑΓΡΑΜΜΑ

ΠΡΟΒΟΛΗ στο Greece - HEPOS ΕΓΣΑ' 87

(ΜΕΣΩ GPS HIPER SR TOPCON & ΧΕΙΡΙΣΤΗΡΙΟΠΕΔΙΟΥ FC -236 TOPCON)

ΑΡΙΘΜΟΣ  
ΣΧΕΔΙΟΥ


T1

ΚΛΙΜΑΚΑ: 1/750

ΧΡΟΝΟΣ ΜΕΛΕΤΗΣ: ΣΕΠΤΕΜΒΡΙΟΣ 2020


ΥΠΟΓΡΑΦΗ - ΣΦΡΑΓΙΔΑ

Μηχανικός

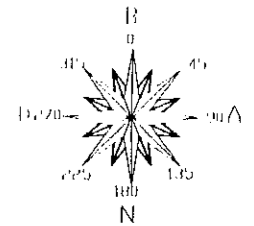


ΙΔΙΟΚΤΗΣΙΑ: ΑΚΤΥΠΗΣ ΑΝΑΣΤΑΣΙΟΣ ΤΟΥ ΔΙΟΝΥΣΙΟΥ  
 ΕΜΒΑΔΟΝ ΣΥΝΟΛΙΚΟΥ ΓΕΩΤΕΜΑΧΙΟΥ: Ε(1,2,3,4,.....,43,44,1) = 10.198,86 τ.μ.

Το τραπέν τοπογραφικό διάγραμμα  
 συνοδεύει την αριθμ. 2885/13 .11.2020  
 Πράξη Χαρακτηρισμού.



ΘΕΩΡΗΘΗΚΕ  
 ΑΝΤΙΣΤΑΣΕΙΣ  
 Δασολόγος με βαθμό Α'  
 Δημήτριος Βασ. Σκαλισσιάννης



ΔΗΛΩΣΗ ΜΗΧΑΝΙΚΟΥ Ν.651/77


Δηλώνω σύμφωνα με το νόμο για το γεωτεμάχιο με στοιχεία (1,2,3,4,.....,43,44,1) και εμβαδόν 10.198,86 τ.μ. που βρίσκεται στη θέση "Σφάκα - Κούτσουρο" στη Τοπική Κοινότητα Βολιμών της Δημ. Εν. Ελατίων του Δήμου Ζακύνθου, Π.Ε. Ζακύνθου ότι:

- α) είναι άρτιο και οικοδομήσιμο ως προϋπάρχον σύμφωνα με τις ισχύουσες πολεοδομικές διατάξεις,
  - β) είναι εκτός σχεδίου, εκτός οικισμού, εκτός ΖΟΕ, εκτός περιοχής natura 2000 και εκτός Ε.Θ.Π.Ζ.,
  - γ) δεν εμπίπτει στις διατάξεις των άρθρων 8 και 9 του νόμου 1337/83 περί εισφορών σε γη και χρήμα,
  - δ) εντός αυτού δεν διέρχονται εναέριες γραμμές μεταφοράς υψηλής τάσης της Δ.Ε.Η ή αγωγός φυσικού αερίου,
  - ε) εντός αυτού η σε απόσταση μικρότερη των 10 μ. από αυτό δεν διέρχεται ρέμα ή δάσος.
- Η απόσταση από την θάλασσα είναι 2100,00 μ. (μετρημένη από το μέσω του οικοπέδου).

**ΠΑΡΑΤΗΡΗΣΕΙΣ:**

1. Οι διαστάσεις και τα εμβαδά υπολογίστηκαν αναλυτικά από τις συν/νες των κορυφών
2. Η εξάρτηση έγινε από το κρατικό δίκτυο συντεταγμένων ΕΓΣΑ 87, με GNSS διπλόσυχνο δέκτη HIPER V TOPCON.  
 Η μεθοδολογία και η ακρίβεια της εργασίας που ακολουθήθηκε είναι η εξής:  
 RTK ακρίβεια σημείων ορίων HOR 10mm +/- 1ppm  
 Vertical 20mm +/- 1ppm

Ο ΜΗΧΑΝΙΚΟΣ



ΔΗΛΩΣΗ ΙΔΙΟΚΤΗΤΗ (Ν. 4030/2011)

Ο κάτωθι υπογεγραμμένος δηλώνει ότι: τα όρια του γεωτεμαχίου με στοιχεία (1,2,3,4,.....,43,44,1) και εμβαδόν 10.198,86 τ.μ. που βρίσκεται στην θέση "Σφάκα - Κούτσουρο" της Τοπικής Κοινότητας Βολιμών της Δημοτικής Ενότητας Ελατίων του Δήμου Ζακύνθου υπεδείχθησαν από εμένα και ευθύνομαι για την ακρίβεια των δηλουμένων ορίων του.

Ο Ιδιοκτήτης



ΙΔ. ANNA ΖΟΥΡΜΑΝΟΥ  
 ή ΖΟΥΝΟΥ

ΙΔ. ΜΗΝΑΣ ΚΑΜΠΙΩΤΗΣ  
 ή ΜΙΤΖΑΡΟΥΛΗΣ

ΕΜΒΑΔΟΝ ΣΥΝΟΛΙΚΟΥ ΓΕΩΤΕΜΑΧΙΟΥ:  
 Ε(1,2,3,4,.....,43,44,1) = 10.198,86 τ.μ.

ΘΕΣΗ: "ΣΦΑΚΑ - ΚΟΥΤΣΟΥΡΟ"


ΙΔ. ΚΑΜΠΙΩΤΗΣ ΔΙΟΝΥΣΙΟΣ  
 ή ΚΑΤΕΡΙΝΗΣ

ΙΔ. ΘΕΟΔΩΣΗΣ  
 ΓΙΑΝΝΗΣ ή ΦΙΟΤΖΑΣ

ΙΔ. ΚΑΜΠΙΩΤΗΣ ΔΙΟΝΥΣΙΟΣ  
 ή ΜΙΤΖΑΡΟΥΛΗΣ

ΙΔ. ΚΑΨΑΜΠΕΛΗΣ  
 ΠΑΥΛΟΣ ή ΠΡΟΒΗΤΑΣ

- 1. X=208479.1491 Y=4199049.6912
- 2. X=208480.0400 Y=4199056.7100
- 3. X=208500.6314 Y=4199061.0603



ΥΠΟΜΝΗΜΑ ΣΥΜΒΟΛΙΣΜΟΥ	
	Όριο δρόμου
	Όριο ιδιοκτησίας
	Όριο ομόρων ιδιοκτησιών

4199033

4199133

208308

4199033

208408