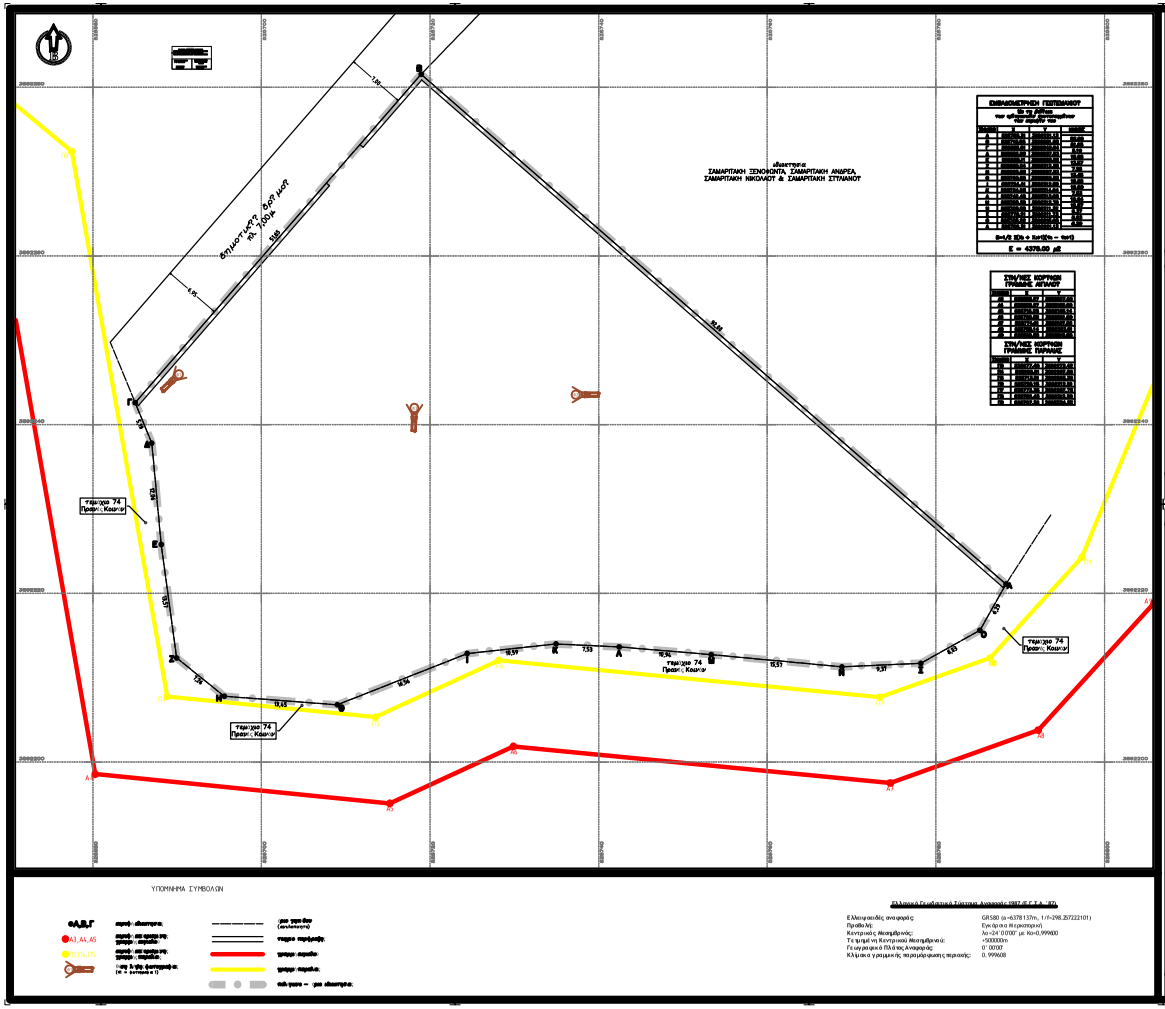

Στοιχεία Γεωδαιτικού Τοπικού Δικτυού ΕΓΣΑ - 87

Ελλειψοειδές αναφοράς	GRS80 (a =6378137m, 1/f=298.257222101)
Προβολή	Εγκάρσια Μερκατορική
Κεντρικός Μεσημβρινός:	λο=24° 0'0.00" με Κο=0,999600
Τα τμήματα Κεντρικού Μεσημβρινού:	+500000m
Γεωγραφικά ή Πλάτος Αναφοράς:	0° 0'0.00"
Κλίμακα γραμμικής περιμέτρησης περιοχής:	0. 999608

ΑΠΟΣΠΑΣΜΑ ΧΑΡΤΗ ΚΛΙΜΑΚΑ 1:50000

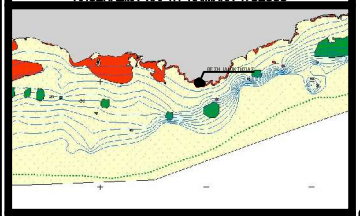

ΘΕΣΗ ΙΔ. ΠΕΡΙΓΡΑΜΜΑ ΙΔΙΟΚΤΗΣΙΑΣ

ΑΠΟΣΠΑΣΜΑ ΧΑΡΤΗ ΑΝΑΛΗΨΗΣ "ΣΚΑΛΩΤΙΑ ΣΗΜΑΝΤΗ" Δ.ΔΗΜΗΤ. ΤΗΛ. ΒΡΥΣΑΚΗ

ΑΠΟΣΠΑΣΜΑ ΧΑΡΤΟΤ ΚΛΙΜΑΚΑ 1: 5000

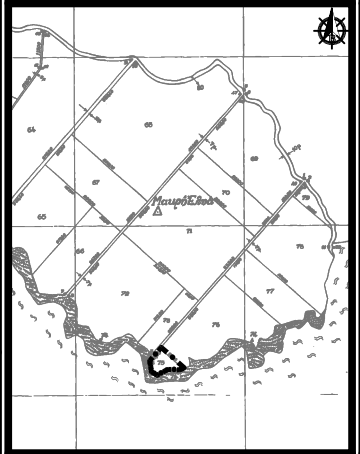

ΘΕΣΗ ΙΔ. ΠΕΡΙΓΡΑΜΜΑ ΙΔΙΟΚΤΗΣΙΑΣ

ΑΠΟΣΠΑΣΜΑ ΧΑΡΤΗ ΑΝΑΛΗΨΗΣ "ΣΚΑΛΩΤΗ ΣΗΜΑΝΤΗ" Δ.ΔΗΜΗΤ. ΤΗΛ. ΒΡΥΣΑΚΗ

ΑΠΟΣΠΑΣΜΑ ΑΕΡΟΦΩΤΟΓΡΑΦΙΑΣ ΚΛΙΜΑΚΑ 1:5000

ΘΕΣΗ ΙΔ. ΠΕΡΙΓΡΑΜΜΑ ΙΔΙΟΚΤΗΣΙΑΣ

ΑΠΟΣΠΑΣΜΑ ΑΕΡΟΦΩΤΟΓΡΑΦΙΑΣ ΚΤΗΜΑΤΟΛΟΓΙΟΥ – ΒΙΒΛΙΟΘΗΚΗ ΣΗΜΑΝΤΗ ΤΗΛ. ΒΡΥΣΑΚΗ

ΑΠΟΣΠΑΣΜΑ ΧΑΡΤΟΤ ΚΛΙΜΑΚΑ 1: 5000

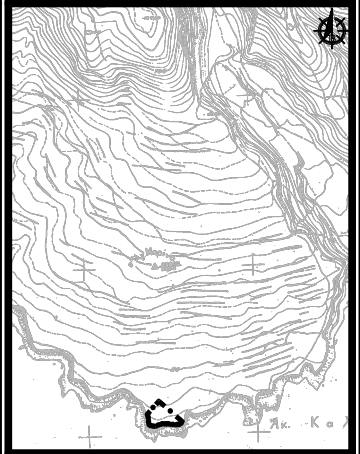

ΘΕΣΗ ΙΔ. ΠΕΡΙΓΡΑΜΜΑ ΙΔΙΟΚΤΗΣΙΑΣ

ΑΠΟΣΠΑΣΜΑ ΧΑΡΤΗ Γ.Υ.Ε. ΒΡΥΣΑΚΗ ΧΑΙΔΕΙΑ

ΔΗΛΩΣΗ ΙΔΙΟΚΤΗΤΗ ΒΑΣΙΛΗ

Δηλώνω ενήμερος με τις νόμιμες υποχρεώσεις που απορρέουν από τις διατάξεις του Ν.1337/83 και Ν.1512/85 και τις ποινικές κυρώσεις, εάν δεν τηρηθούν, ότι το υπ' αριθμ. 4.375,00μ² που βρίσκεται στη θέση Σκαλωτσινές Κάμπος Τ.Κ. Σκαλωτσίνες Δ.Ε. Σφακίων του Δήμου Σφακίων ΠΕ. Χανίων:

1. είναι ιδιοκτησία μου και δεν υπάρχει καμία αμφισβήτηση ή ενδεχόμενη εξοστράκιση που να αναφέρεται,
2. βρίσκεται εκτός οικισμού, αρχών οικισμού, οικείς ΣΧΕ ή ΓΠΣ,
3. δρόμοι που να περνούν βασικοί Νόμος 1337/83 όπως αυτός καθορίστηκε με το Ν.3028/2002 ή περιβαλλοντικές ΦΕΚ 681/Β/2011-11-11 και αυτά ορίζονται με τον νόμο ΦΕΚ 1337/Β/11-12-17 Κανείς Υπουργικό Απόφαση ΦΕΚ 681/Β/19-12-13 και που αναφερόμενο στους της περιοχές με τον ΦΕΚ 1337/Β/11-12-17 Κανείς Υπουργικό Απόφαση ΦΕΚ 681/Β/19-12-13 και που αναφερόμενο στους της περιοχές με τον
4. δρόμοι με τον ΦΕΚ 1337/Β/11-12-17 Κανείς Υπουργικό Απόφαση ΦΕΚ 681/Β/19-12-13 και που αναφερόμενο στους της περιοχές με τον
5. δρόμοι με τον ΦΕΚ 1337/Β/11-12-17 Κανείς Υπουργικό Απόφαση ΦΕΚ 681/Β/19-12-13 και που αναφερόμενο στους της περιοχές με τον
6. δρόμοι με τον ΦΕΚ 1337/Β/11-12-17 Κανείς Υπουργικό Απόφαση ΦΕΚ 681/Β/19-12-13 και που αναφερόμενο στους της περιοχές με τον
7. δρόμοι με τον ΦΕΚ 1337/Β/11-12-17 Κανείς Υπουργικό Απόφαση ΦΕΚ 681/Β/19-12-13 και που αναφερόμενο στους της περιοχές με τον
8. δρόμοι με τον ΦΕΚ 1337/Β/11-12-17 Κανείς Υπουργικό Απόφαση ΦΕΚ 681/Β/19-12-13 και που αναφερόμενο στους της περιοχές με τον
9. δρόμοι με τον ΦΕΚ 1337/Β/11-12-17 Κανείς Υπουργικό Απόφαση ΦΕΚ 681/Β/19-12-13 και που αναφερόμενο στους της περιοχές με τον
10. δρόμοι με τον ΦΕΚ 1337/Β/11-12-17 Κανείς Υπουργικό Απόφαση ΦΕΚ 681/Β/19-12-13 και που αναφερόμενο στους της περιοχές με τον

Ο ΔΗΛΩΝ/ΟΥΣΑ

ΔΗΛΩΣΗ ΜΗΧΑΝΙΚΟΥ

Εκτίμηση εμβαδού = 4.375,00μ²

ΠΑΡΑΤΗΡΗΣΕΙΣ:

1. Το διάγραμμα είναι σε τοπικό σύστημα συντεταγμένων ΕΓΣΑ87
2. Οι διαστάσεις και τα εμβαδά υπολογίστηκαν σε όλους τους κανονισμούς
3. Η τρέχουσα από το ΕΤΑΛΟΝ τρόπου σύνδεσης με σύστημα GPS και αλγοριθμό χρήση του Βιβλιοκεντρικού Σύστημα διαστημικό ERICA NET, το οποίο και να πάρουν συμβολή και συντεταγμένες του Δήμου Σφακίων βι τοπικού ΠΕ. Ρε.Σ.
4. Οι τριγωνομετρικά σημεία και παρακείμενα αναφέρονται με την υπ' αριθ. 43.17/ΒΙ-10.2010 Δελτ. Γ.Γ. Περιφέρειας Κρήτης ΦΕΚ 681/Β/12-12-10/ΒΙ.
5. Η τοπογραφική αποτύπωση έγινε με τον Ν. το τοπικό σύστημα συντεταγμένων ΕΓΣΑ 87 και τα σημεία αναφοράς είναι αυτά του αριθ. 1787/14-1-1975 Απόφαση Νομάρχη Χανίων (ΦΕΚ 1787/Β/31-12-1974) με εμβαδόν κατά την εφαρμογή 4.375 μ² και σε διαστάσεις όπως φαίνονται στο σχέδιο.
6. Τα σημεία γεωμετρικά οι συντεταγμένα διορθώθηκαν με σημεία δείχνει Η. 7.00μ, του οποίου τα συμπίπτουν με μεταβλητά στοιχεία Δήμου Σφακίων Νόμος του μεγ αριθ. Υ 975/12-08-2010 Βιοποικιλοτικό πράξης της Δ/νσης Αγροτικής Οικονομίας και Κτηνιατρικής ΠΕ. Χανίων
7. Τα σημεία γεωμετρικά οι όπως συντεταγμένα αναφέρθηκαν στο σχεδίο, βάσει του υπ' αριθ. 2.498/16-7-1997 συμβολαίου παραχώρησης οχήματα του της Συμβολαιογράφου Ρεθύμνου Μαρίας Καλαϊτζάκη μακάρι, νταμιές μπαγιαγκιμμιά ουσ/πλεθωρισμού ολόγυρα Σφακίων με σύρτου αριθμό 1.938 / 6-10-1995

ΔΗΛΩΣΗ ΙΔΙΟΚΤΗΤΗ ΒΑΣΙΛΗ

Ο κάτωθι υπογεγραμμένος Κωνσταντίνος Αγγέλης, δηλώνω ότι:

1. το χωράφι/οικόπεδο μου στο κάτω (Α,Β,Γ,Δ,Ε,Ζ,Η,Θ,Ι,Κ,Λ,Μ,Ν,Σ,Ω) και εμβαδόν 4.375,00μ² που βρίσκεται στη θέση Σκαλωτσινές Κάμπος Τ.Κ. Σκαλωτσίνες Δ.Ε. Σφακίων του Δήμου Σφακίων ΠΕ. Χανίων υπάρχει κάποιο από εμάς, και
2. ενδιαφέρει για την αγορά των δεδομένων αρέα του γράφου και για την επιφάνεια με τα από τα του διαπιστώσεις με να ζητήσω την άδεια οι ανάλογες αξίας.

Ο ΔΗΛΩΝ/ΟΥΣΑ

ΟΡΟΙ ΔΟΜΗΣΗΣ

Δομήσιμη επιφάνεια	(για πρόσκτιστο σε κοινόχρηστο δρόμο)
	Εμβαδόν 1000μ²: Πρόσκτιστος:
Δομήσιμη επιφάνεια	(για πρόσκτιστο σε κοινόχρηστο δρόμο)
	Εμβαδόν >400μ²: Πρόσκτιστος:
	(νεώτερος πρόσκτιστο και αφορισμένο δρόμο)
	Εμβαδόν <400μ²: (νεώτ. 31 - 12 - 2003)

(ΟΡΟΙ ΔΟΜΗΣΗΣ ΠΑΚΑΤΟΒΑ)

Συνθ.Δ.Α.Α. Δόμησης:	(για γύπεδο με εμβαδόν από 400μ² έως 800μ²)
	Δόμηση 0,10μ²+0,400*100
Κάλυψη:	10% και δεν μπορέσαμε από τα όρια.
Ελάχιστος αριθμός:	10μ από τα όρια των όμορων ακινήτων
	Δόμηση το χωράφι σύμφωνα με ΦΕΚ 681/Β/19-12-13 παρ.1
Ύψος κτιρίου:	4,50μ (μετρούμενο ισόγειο) Α.Τ.Ο.Ε. 6 ορόφους μέγ. + 1,20μ με στέγη.

ΕΡΓΟΔΟΤΗΣ	ΑΓΓΕΛΗΣ ΚΩΝΣΤΑΝΤΙΝΟΣ
ΕΡΓΟ	ΟΡΙΖΟΝΤΙΟΓΡΑΦΙΚΗ ΑΠΟΤΥΠΩΣΗ ΙΔΙΟΚΤΗΣΙΑΣ
ΤΟΠΟΘΕΣΙΑ	"ΣΚΑΛΩΤΙΑΝΟΣ ΚΑΜΠΟΣ" ΕΚΤΟΣ ΟΙΚΙΣΜΟΥ ΣΚΑΛΩΤΗΣ ΔΗΜΟΥ ΣΦΑΚΙΩΝ - Π.Ε. ΧΑΝΙΩΝ
ΜΕΛΕΤΗΤΕΣ	ΧΑΤΖΗΔΑΚΗΣ ΑΝΤΩΝΗΣ Διπλ.Πολιτικός Μηχανικός
ΘΕΜΑ ΣΧΕΔΙΟΥ	ΤΟΠΟΓΡΑΦΙΚΟ ΔΙΑΓΡΑΜΜΑ — ΑΡ.ΕΡΓΟΥ: Σ.ΧΕ.ΔΙ.Υ: T1
ΚΛΙΜΑΚΑ	1:200 — ΚΩΔΙΚΟΣ ΜΕΛΕΤΗΣ:
ΥΠΟΓΡΑΦΗ	ΣΦΡΑΓΙΔΑ
ΗΜΕΡΟΜΗΝΙΑ	ΟΚΤΩΒΡΙΟΣ 2020

ΓΡΑΦΕΙΟ ΜΕΛΕΤΩΝ ΚΑΤΑΣΚΕΥΩΝ
Α. ΧΑΤΖΗΔΑΚΗΣ & Συνεργάτες Μηχανικοί
Διπλωματούχου Πολιτικού Μηχανικού Πανεπιστημίου Πατρών
Ευβάικης 2 Ρέθυμνο τηλ. fax: 28310 57831
Τέρμα Ρεθύμνου τηλ fax 28340 20023-4,κιν/τος: 6972505755