ΑΠΟΣΠΑΣΜΑ ΧΑΡΤΗ ΓΥΣ "ΠΤΟΛΕΜΑΪΣ"
ΚΛΙΜΑΚΑ 1:50000

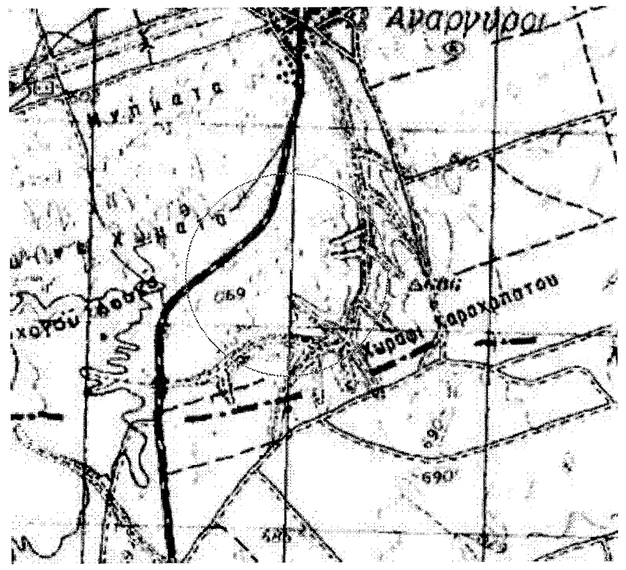

ΤΜ. ΑΡΙΘ. 155 ΚΟΙΝΟΧΡΗΣΤΟ ΤΕΜΑΧΙΟ

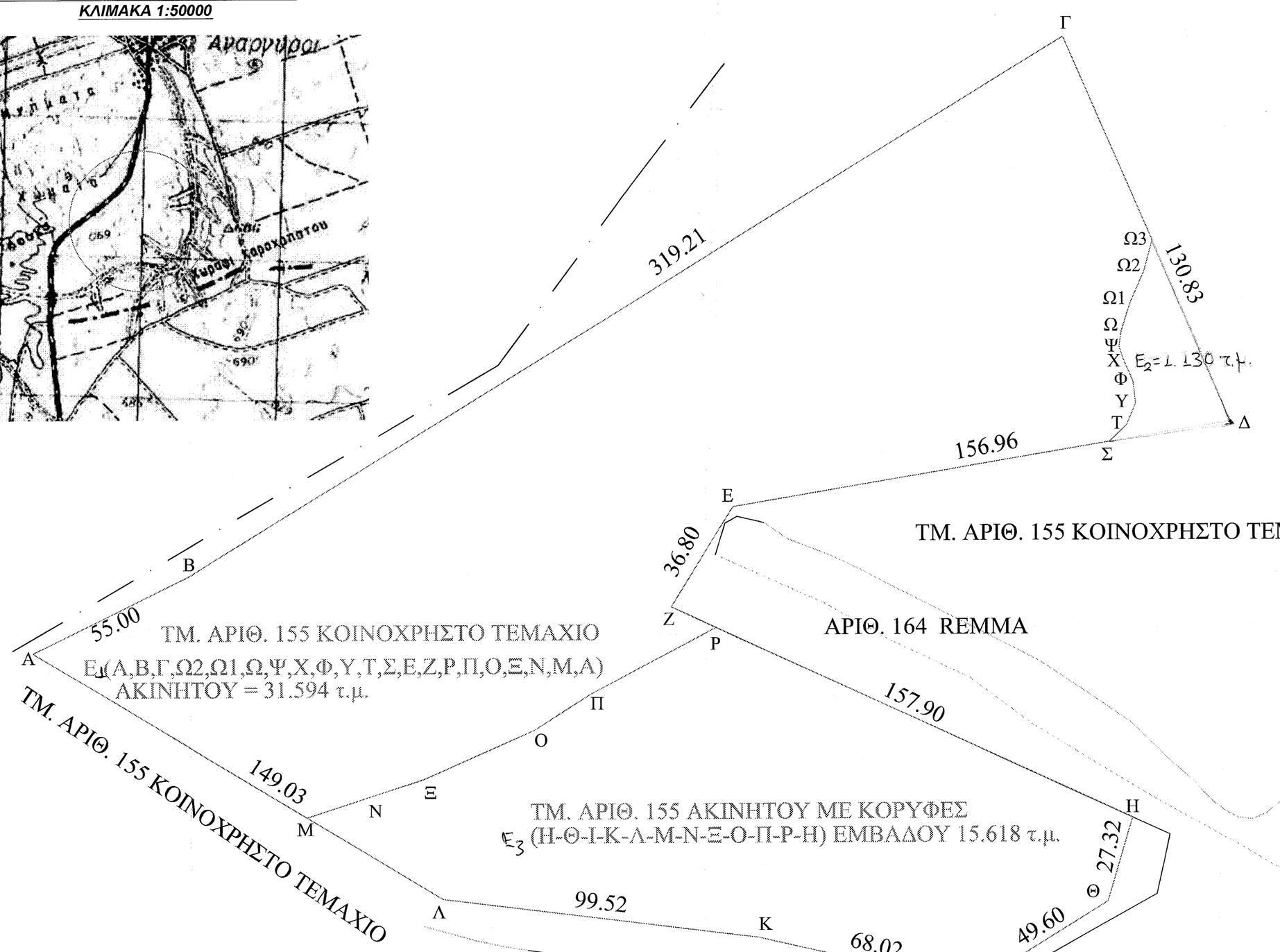

ΑΠΟΣΠΑΣΜΑ ΧΑΡΤΗ ΓΥΣ "3293.2"
ΚΛΙΜΑΚΑ 1:5000

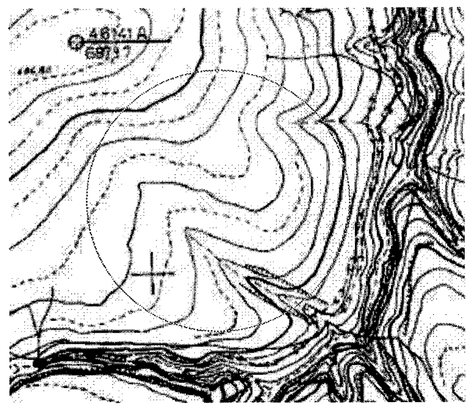

ΑΠΟΣΠΑΣΜΑ ΧΑΡΤΗ ΑΝΑΔΑΣΜΟΥ ΕΤΟΥΣ 1966 ΑΓΡ/ΤΟΣ ΑΝΑΡΓΥΡΩΝ
ΚΛΙΜΑΚΑ 1:5000

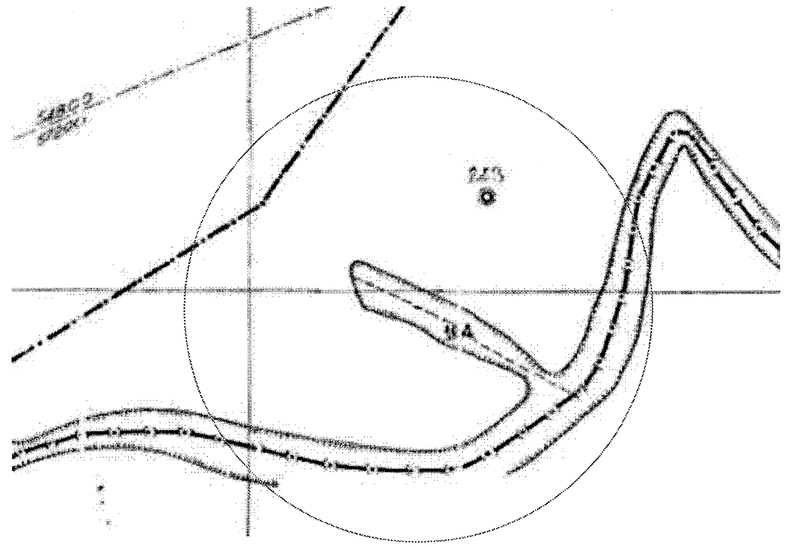

ΑΠΟΣΠΑΣΜΑ ΟΡΘΟΦΩΤΟΧΑΡΤΗ



ΔΗΜΟΣ ΑΜΥΝΤΑΙΟΥ
ΚΤΗΜΑΤΙΚΗ ΠΕΡΙΟΧΗ ΑΝΑΡΓΥΡΩΝ
ΟΡΟΙ ΔΟΜΗΣΗΣ
ΕΛΑΧΙΣΤΟ ΕΜΒΑΔΟΝ: 4000 τμ
ΜΕΓΙΣΤΟ ΠΟΣΟΣΤΟ ΚΑΛΥΨΗΣ: 20%
ΜΕΓΙΣΤΟΣ ΣΥΝΤΕΛΕΣΤΗΣ ΔΟΜΗΣΗΣ: 0,2
ΜΕΓΙΣΤΟΣ ΑΡΙΘΜΟΣ ΟΡΟΦΩΝ: 2
ΜΕΓΙΣΤΟ ΥΨΟΣ: 7,50 + 1,20 ΣΤΕΓΗ
ΕΛΑΧΙΣΤΗ ΑΠΟΣΤΑΣΗ ΑΠΟ ΤΑ ΟΡΙΑ: Δ = 15,00 μ
ΜΕΓΙΣΤΟ ΥΨΟΣ ΠΕΡΙΦΡΑΓΜΑΤΟΣ: 2,50 μ

ΕΜΒΑΔΟΝ ΓΕΩΤΕΜΑΧΙΟΥ

Ε = 48.342,00 τμ
Σύμφωνα με τον τύπο:
2Ε=2(Ε +Ε +....+Ε)=Χ (Υ -Υ)+Χ (Υ -Υ)+....+Χ (Υ -Υ)

ΠΑΡΑΤΗΡΗΣΕΙΣ:
1. Το διάγραμμα είναι ενταγμένο στο κρατικό σύστημα συντεταγμένων ΕΓΣΑ '87
2. Οι διαστάσεις και τα εμβαδά υπολογίσθηκαν αναλυτικά από τις συντεταγμένες των κορυφών
3. Η εξάρτηση από το ΕΓΣΑ '87 πραγματοποιήθηκε με σύστημα GPS

ΔΗΛΩΣΗ ΜΗΧΑΝΙΚΟΥ (Ν 651/77)

Δηλώνω σύμφωνα με το νόμο για το γεωτεμάχιο που βρίσκεται στο αγρόκτημα Αναργύρων του Δήμου Αμυνταίου ότι:
α) είναι άρτιο και οικοδομήσιμο κατά κανόνα ως προς το εμβαδό και τις διαστάσεις σύμφωνα με τις πολεοδομικές διατάξεις που ισχύουν σήμερα,
β) βρίσκεται εκτός σχεδίου, εκτός ορίων οικισμού, εκτός ζώνης και εκτός ΖΟΕ
γ) δεν εμπίπτει στις διατάξεις του νόμου 1337/83 περί εισφορών σε γη και χρήμα
δ) εντός αυτού δεν διέρχονται εναέριες γραμμές μεταφοράς υψηλής τάσης της ΔΕΗ ή αγωγός φυσικού αερίου,
ε) εντός αυτού και κατά μήκος του προσώπου του εν θέματι γεωτεμαχίου υπάρχουν δέντρα, και
στ) εντός αυτού ή σε απόσταση μικρότερη των 20 μ από αυτό δεν διέρχεται ρέμα.
ζ) η περιοχή βρίσκεται υπό κτηματογράφηση
η) το γεωτεμάχιο βρίσκεται εντός της προστατευόμενης περιοχής "NATURA"

Ο ΜΗΧΑΝΙΚΟΣ

ΣΙΔΗΡΟΠΟΥΛΟΣ ΔΗΜΗΤΡΗΣ
ΔΙΠΛ. ΠΟΛΙΤΙΚΟΣ ΜΗΧΑΝΙΚΟΣ
ΠΟΛΥΤΕΧΝΙΚΗ ΣΧΟΛΗ ΠΑΝ. ΠΑΤΡΩΝ
ΕΡΓ. ΑΡΙΘΜ. ΜΗΤΡΩΟΥ 30889
ΤΕΕ ΑΡΙΘΜ. ΜΗΤΡΩΟΥ 102...
ΤΗΛ. 2463023995
ΑΦΜ. 022769553

ΔΗΛΩΣΗ ΙΔΙΟΚΤΗΤΗ (Ν 4030/2011)

Ο κάτωθι υπογεγραμμένος δηλώνω ότι:
- τα όρια του γεωτεμαχίου που βρίσκεται στο αγρόκτημα Αναργύρων του Δήμου Αμυνταίου υπεδείχθησαν από εμένα, και
- ευθύνομαι για την ακρίβεια των δηλουμένων ορίων του γεωτεμαχίου και για την ύπαρξη και την αιτία του δικαιώματος μου να ζητήσω την έκδοση άδειας δόμησης

Ο ΔΗΛΩΝ

ΣΥΝΤΕΤΑΓΜΕΝΕΣ

ΕΓΣΑ '87		
α/α	X	Y
Χ	297820,66	4495612,21
Ψ	297819,31	4495616,09
Ω	297819,94	4495621,02
Ω1	297822,72	4495629,73
Ω2	297827,09	4495639,75
Ω3	297829,62	4495649,38

ΕΓΣΑ '87		
α/α	X	Y
Λ	297480,81	4495521,57
Β	297530,11	4495545,94
Γ	297802,07	4495713,08
Δ	297854,00	4495593,00
Ε	297699,24	4495566,79
Ζ	297679,70	4495535,60
Η	297823,07	4495469,42
Θ	297815,46	4495443,17
Ι	297773,39	4495416,88
Κ	297707,15	4495432,31
Λ	297608,37	4495444,51

ΕΓΣΑ '87		
α/α	X	Y
Μ	297565,14	4495470,02
Ν	297588,84	4495477,46
Ξ	297602,65	4495481,94
Ο	297636,99	4495497,24
Π	297654,53	4495508,44
Ρ	297693,70	4495529,13
Σ	297816,13	4495586,65
Τ	297821,45	4495591,65
Υ	297824,39	4495598,56
Φ	297823,59	4495605,38

Ο ενεργήσας την αυτοψία
ΙΩΑΝΝΗΣ Θ. ΚΑΤΣΟΥΛΗΣ
ΑΔΑΣΟΛΟΓΟΣ

ΕΡΓΟΔΟΤΗΣ : **ΑΠΙΔΟΠΟΥΛΟΣ ΧΡΗΣΤΟΣ**

ΕΡΓΟ : **ΣΥΝΤΑΞΗ ΤΟΠΟΓΡΑΦΙΚΟΥ ΔΙΑΓΡΑΜΜΑΤΟΣ**

ΘΕΣΗ : **ΔΗΜΟΣ ΑΜΥΝΤΑΙΟΥ**
ΑΓΡΟΚΤΗΜΑ ΑΝΑΡΓΥΡΩΝ
ΑΓΡΟΤΕΜΑΧΙΟ ΥΠ'ΑΡΙΘΜ. ΤΜ. 155

ΘΕΜΑ ΣΧΕΔΙΟΥ :
ΕΞΑΡΤΗΜΕΝΟ ΤΟΠΟΓΡΑΦΙΚΟ ΔΙΑΓΡΑΜΜΑ

ΑΡ. ΣΧΕΔΙΟΥ :
T_1

ΚΛΙΜΑΚΑ :
1: 1000

ΧΡΟΝΟΣ ΜΕΛΕΤΗΣ:
ΟΚΤΩΒΡΙΟΣ 2020

ΥΠΟΓΡΑΦΗ - ΣΦΡΑΓΙΔΑ:
ΣΙΔΗΡΟΠΟΥΛΟΣ ΔΗΜΗΤΡΗΣ
ΔΙΠΛ. ΠΟΛΙΤΙΚΟΣ ΜΗΧΑΝΙΚΟΣ
ΤΕΧΝΙΚΗΣ ΣΧΟΛΗΣ ΠΑΝ. ΠΑΤΡΩΝ
ΤΕΕ ΑΡΙΘΜ. ΜΗΤΡΩΟΥ 30889
ΤΗΛ. 2463023995
ΑΦΜ. 022769553

ΘΕΩΡΗΣΗ:
ΕΛΛΗΝΙΚΗ ΔΗΜΟΚΡΑΤΙΑ
ΑΠΟΚΕΝΤΡΩΜΕΝΗ ΔΙΟΙΚΗΣΗ ΜΑΚΕΔΟΝΙΑΣ - ΘΡΑΚΗΣ
ΠΕΡΙΦΕΡΕΙΑΚΗ ΕΝΟΤΗΤΑ ΔΥΤΙΚΗΣ ΘΕΣΣΑΛΟΝΙΚΗΣ
ΘΕΩΡΗΘΗΚΕ
Βεβαίωση υπό αριθ. 158873
Αριθμός μητρ. 9
Ημερομ. 12/2020
ΘΕΩΡΗΤΗΣ ΔΑΣΩΝ

ΤΕΧΝΙΚΟΓΡΑΦΕΙΟ
Σιδηρόπουλος Δημήτριος
Πολιτικός Μηχανικός