ΕΦΑΡΜΟΓΗ ΔΙΑΝΟΜΗΣ



ΑΠΟΣΠΑΣΜΑ ΔΙΑΝΟΜΗΣ

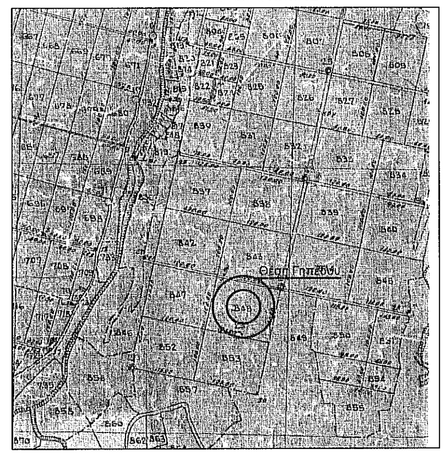

ΧΑΡΤΗΣ ΓΥΣ 1:50000

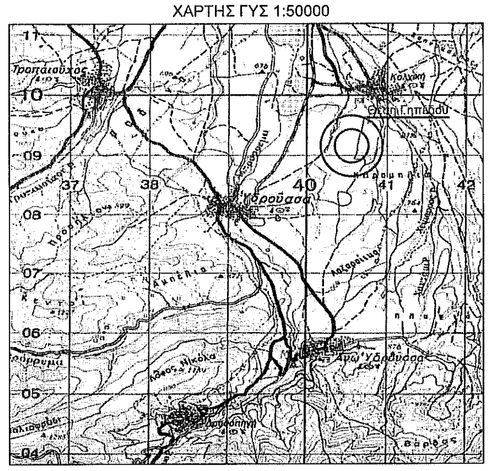

ΧΑΡΤΗΣ ΓΥΣ 1:5000

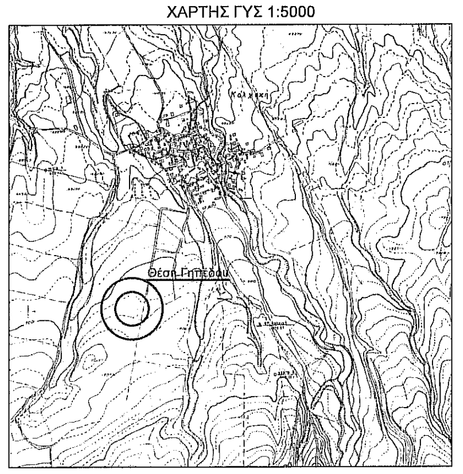

ΧΑΡΤΗΣ ΟΔΗΓΟΣ



ΤΟΠΟΓΡΑΦΙΚΟ ΔΙΑΓΡΑΜΜΑ
ΑΓΡΟΤΕΜΑΧΙΟΥ ΥΠ'ΑΡΙΘΜΟΝ 848
ΔΙΑΝΟΜΗ 1929 ΚΤΗΜΑΤΙΚΗ ΠΕΡΙΟΧΗ ΚΟΛΧΙΚΗΣ
Τ.Κ. ΚΟΛΧΙΚΗΣ Δ.Ε. ΠΕΡΑΣΜΑΤΟΣ ΔΗΜΟΣ ΦΛΩΡΙΝΑΣ

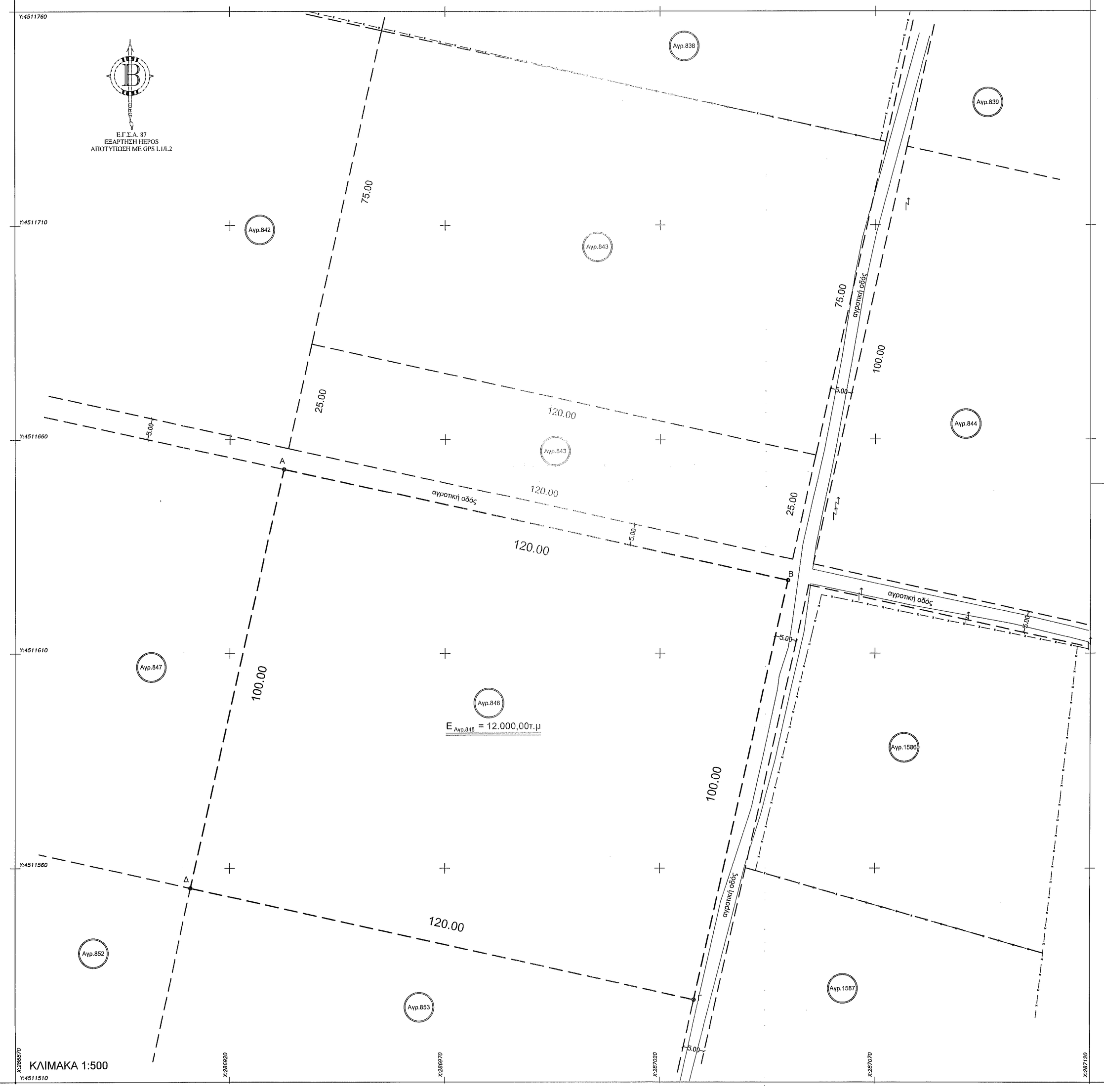

ΔΗΛΩΣΗ Ν. 651/1977

Ο κάτωθι υπογράφων *Γεώργιος Δελήγκας*, Αγρονόμος Τοπογράφος Μηχανικός, δηλώνω υπεύθυνα ότι: το υπό τα στοιχεία ΑΒΓΔΑ αγροτεμάχιο υπ'αριθμόν 848 Διανομής 1929, έχει τις σημειούμενες διαστάσεις και εμβαδό. Το αγροτεμάχιο βρίσκεται στην ευρύτερη εκτός σχεδίου εκτός ζώνης κτηματική περιοχή της Τ.Κ. Κολχικής, Δ.Ε. Περάσματος, Δήμου Φλώρινας, Π.Ε. Φλώρινας, Περιφέρειας Δυτικής Μακεδονίας, **είναι άρτιο και οικοδομήσιμο** κατά τις κείμενες πολεοδομικές διατάξεις του Ν.651/1977, ότι δεν έχει εισροή σε γη ή χρήμα , και στην περιοχή δεν έχει ευρωβεί τριάδη εφαρμογής του άρθρου 12 Ν.1337/1983. Το αγροτεμάχιο δεν υπάγεται στο άρθρο 6 του Ν2242/94, δηλαδή δεν υπάρχει υποχρέωση υποβολής δήλωσης ιδιοκτησίας στον αρμόδιο Ο.Τ.Α. Το παραπάνω αγροτεμάχιο απέχει απόσταση πέρα των 800μ. από τη θάλασσα και είναι εκτός ζώνης οικιστικού ελέγχου(Ζ.Ο.Ε.) και εκτός Γ.Π.Σ.. Η περιοχή που ανήκει το αγροτεμάχιο βρίσκεται υπό κτηματογράφηση για το Εθνικό Κτηματολόγιο (Ν.2308/1995). Εντός του αγροτεμαχίου δεν προηγουμενοποιείται υδρορέυμα. Οι αναγραφόμενες συντεταγμένες των ορίων ανήκουν στο κρατικό σύστημα συν/νων Ε.Γ.Σ.Α. 87. Το παρόν τοπογραφικό διάγραμμα συντάχθηκε μετά από την εκπόνηση πρόσφατης επιτόπιας εμβαδομέτρησης. Τα όρια υποδείχθηκαν από τους ιδιοκτήτες.

Θεσσαλονίκη 20-07-2020
Ο Δηλών Μηχανικός

ΔΕΛΗΓΚΑΣ Δ. ΓΕΩΡΓΙΟΣ
ΑΓΡΟΝΟΜΟΣ - ΤΟΠΟΓΡΑΦΟΣ ΜΗΧΑΝΙΚΟΣ Α.Π.Θ.
ΑΡΙΘΜΟΣ ΜΗΤΡΩΟΥ Τ.Ε.Ε. 128480
Μ. ΑΣΙΑΣ 18 - Τ.Κ. 54454 - ΘΕΣΣΑΛΟΝΙΚΗ
ΤΗΛ. 2310 953323 ΚΙΝ. 6948 520410
Α.Φ.Μ. 128265943 Δ.Ο.Υ. ΣΤ' ΘΕΣ/ΝΙΚΗΣ

ΚΟΡΥΦΕΣ	Χ	Υ
Α	286932.541	4511652.983
Β	287049.686	4511626.967
Γ	287028.006	4511529.345
Δ	286910.86	4511555.362
Α	286932.541	4511652.983

ΚΟΡΥΦΕΣ	ΑΠΟΣΤΑΣΕΙΣ (m)
ΑΒ	120.00
ΒΓ	100.00
ΓΔ	120.00
ΔΑ	100.00

Ε= 12.000,00τ.μ.

Υπεύθυνη δήλωση Ιδιοκτήτη

Ο υπογραφών δηλώνω υπεύθυνα ότι τα ορκιά και υλοποιημένα όρια υποδείχθηκαν απο εμένα και ευθύνομαι για την ακρίβεια των δηλουμένων ορίων και για το δικαίωμα μου να αιτηθώ οικοδομικές άδεια για το αγροτεμάχιο.

ΥΠΟΜΝΗΜΑ ΣΥΜΒΟΛΙΣΜΟΥ

- υπάρχον κτίριο (2Κ)
- μανδρότοιχος
- συρματοπερίφραξη
- όρια γηπέδου
- χωματόδρομος

ΤΕΧΝΙΚΟ ΓΡΑΦΕΙΟ

ΔΕΛΗΓΚΑΣ Δ. ΓΕΩΡΓΙΟΣ
ΑΓΡΟΝΟΜΟΣ - ΤΟΠΟΓΡΑΦΟΣ ΜΗΧΑΝΙΚΟΣ

Μ.ΑΣΙΑΣ 18, Κ.ΤΟΥΜΠΑ, ΘΕΣΣΑΛΟΝΙΚΗ, Τ.Κ. 54454
Τηλ. 2310953323 Κιν. 6948520410

ΕΡΓΟΔΟΤΗΣ

ΛΑΖΑΡΟΣ ΓΙΑΓΚΟΣ

Ο ενεργήσας την συμβολή
ΧΑΤΖΗΙΩΑΝΝΟΥ ΣΤΕΦΑΝΟΣ
ΔΑΣΟΛΟΓΟΣ

ΑΠΟΤΥΠΩΣΗ ΑΓΡΟΤΕΜΑΧΙΟΥ

ΑΓΡΟΤΕΜΑΧΙΟ ΥΠ'ΑΡΙΘΜΟΝ 848 ΔΙΑΝΟΜΗ 1929
ΑΓΡΟΚΤΗΜΑ ΚΟΛΧΙΚΗΣ ΔΗΜΟΣ ΦΛΩΡΙΝΑΣ

ΤΟΠΟΓΡΑΦΙΚΟ ΔΙΑΓΡΑΜΜΑ

αριθμός σχεδίου: Τ1

ΚΛΙΜΑΚΑ 1:500

Χρόνος μελέτης: ΙΟΥΛΙΟΣ 2020

ΣΦΡΑΓΙΔΑ

ΔΕΛΗΓΚΑΣ Δ. ΓΕΩΡΓΙΟΣ
ΑΓΡΟΝΟΜΟΣ - ΤΟΠΟΓΡΑΦΟΣ ΜΗΧΑΝΙΚΟΣ Α.Π.Θ.
ΑΡΙΘΜΟΣ ΜΗΤΡΩΟΥ Τ.Ε.Ε. 128480
Μ. ΑΣΙΑΣ 18 - Τ.Κ. 54454 - ΘΕΣΣΑΛΟΝΙΚΗ
ΤΗΛ. 2310 953323 ΚΙΝ. 6948 520410
Α.Φ.Μ. 128265943 Δ.Ο.Υ. ΣΤ' ΘΕΣ/ΝΙΚΗΣ

ΘΕΩΡΗΣΗ

ΘΕΩΡΗΘΗΚΕ
ΑΡ. ΠΡΩΤ. 16462
ΗΜΕΡ. 12-11-2020
ΤΜΗΜΑ ΕΛΕΓΧΟΥ ΔΑΣΕΩΝ
ΕΛΛΗΝΙΚΗ ΔΗΜΟΚΡΑΤΙΑ
ΥΠΟΥΡΓΕΙΟ ΠΕΡΙΒΑΛΛΟΝΤΟΣ - ΕΝΕΡΓΕΙΑΣ
ΑΠΟΤΥΠΩΣΗ ΣΦΡΑΓΙΔΑΣ ΔΑΣΟΛΟΓΟΥ - ΔΑΣΟΛΟΜΗΧΑΝΙΚΟΥ