Απόσπασμα Google Earth Έτους 2019 Ευρύτερης Περιοχής
Κλίμακα 1:5000

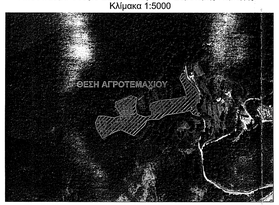

Απόσπασμα Ορθοφωτογραφίας ΕΚΧΑ Ευρύτερης Περιοχής Κλίμακα 1:5000



Απόσπασμα Χάρτη ΓΥΣ Ευρύτερης Περιοχής Κλίμακα 1:5000

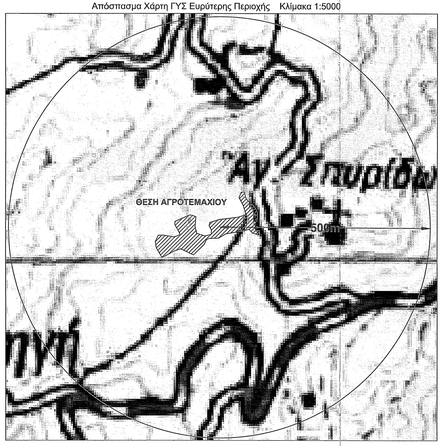

Όροι ακρίβειας
Άκρα ακρογωνιακά σημεία (π.χ. 24/33-5-1985(φ.ε.κ. 270α'))
Κλίμακα τόπου
1. Όλα τα τεμάχια με Ε< 4000τ.μ. και τρίγωνα 21μ. σε κανονιστικό δρόμο
(δ. Ν.ορισμού) θεωρούνται τα εξωτερικά σημεία δεν ισχύει για την ανάγκη κτίριων
(π.χ. ρυμοτ. 5 κ' 5 κάθετα εξυπηρετούντα από δικτυακό ή συμπτωτικός δρόμους και
προεξοχές κατάφυτων-τα εντός περιελίσσεις από ή επιλύσεις του προσόπου δεν
ισχύει για τα γήπεδα που προσβάλλουν του Κ.3322/43)
2. Όλα τα τεμάχια με εμβαδόν μεγαλύτερο από διεθνών εθνικών, επαρχιακών, δημοτικών
και κοινοτικών οδών όταν:
Ε> 4000τ.μ. n> 45μ. R>50μ.
παρακολούθηση:
3. Τρία βεβαιωτικά εντός ζώνης πόλεων, κωμών και οικισμών και κλίμακα Ε>2000τ.μ.
στις 24-4-77 ημέρα δημοσίευσης του ΠΔ/Δ-5-77(ΦΕΚ 133Δ)
33: Ε> 2000τ.μ. n> 30μ. R>50μ. (αρ 12.13,82/ΦΕΚ 142Δ)
Ε> 2000τ.μ. n> 25μ. R>40μ.(αρ 12.8,69/ΦΕΚ 151Δ)
V> 4m 2000τ.μ. n> 25μ. R>40μ.(αρ 13.10,78/ΦΕΚ 538Δ)
- Απόσταση από τα όρια: 3μ.
παρακολούθηση: π7.5μ. για γήπεδα τουλάχιστο 4000τ.μ. προ της 13.4.83/ΦΕΚ 209Δ
με κάλυψη κτιρίου <30μ.)
π3.5μ. με δ=30μ. και δ=25μ. για την β.μ. περιπτώσεις
π1.5μ. με δ=40μ. και δ=50μ. για τις β. και γ. περιπτώσεις
- ποσοστό κάλυψης: 30%
- Συντελεστής δόμησης: 0.2
- ύψος: 6.50μ.
- Όροφοι: 2(ισόγειο+1 όροφος)
- Υψος: 7.50μ. (μ.ορ. στέγη)

ΠΑΡΑΚΟΛΟΥΘΗΣΕΙΣ
Ποσοστό κάλυψης(ισογειακή, κτιστοτραπεζαρίας 2)
ποσοστό κάλυψης:30% Σ.Δ.:0.9 Σ.Θ.:1.3
Οι αποστάσεις των κτιρίων από τη δρόμο του υφιστάμενου δεν μπορούν να
είναι μικρότερες από τη μέση απόσταση των υφιστάμενων κτιρίων και όχι
λιγότερο από πέντε (5) μέτρα.
Ειδ.,προσ.,ανά., ύψος ειδικές κεφαλίδες εγκρίνονται.
Ανάπτυξη κατοικίας:Σ.Δ.:0.2 ύψος:7.5μ.
Απόστασης:15μ., για οικισμούς μέχρι 10000 κατοίκους.
Απόστασης:500μ. για οικισμούς άνω των 10000 κατοίκους
Αποστάσεις κάλυψης:
Αποστάσεις κάλυψης:30% Σ.Δ.:0.9 Σ.Θ.:1.3 προϋπ:1ρ+1(3) Υψος:11μ.
Γραφεία, καταστήματα(όμβρο 5)
ποσοστό κάλυψης:30% Σ.Δ.:0.2 Υψος:7μ.(μέγιστο σύνολο επιφ. όρόφου 600τ.μ)
σκεπή λαμαρίνα(όμβρο 6)
προϋπ:1ρ+1(2) Υψος: 6(+1.2 στέγη) μονόρροφα
Υψος:7.5(+1.2 στέγη) δίριχτα
Σ.Δ.:(σε σύνολο επιφάνειας οικοπέδου)
1. δ=300 τ.μ.
2. δ=500 + (Ε-8000)*0.02 από 8000τ.μ. έως 8000τ.μ.
3. δ=280 + (Ε-8000)*0.01 από 8000τ.μ. και πάνω(μέγιστο
4000τ.μ.)

ΣΥΝΤΕΤΑΓΜΕΝΕΣ ΚΟΡΥΦΩΝ ΙΔΙΟΚΤΗΣΙΑΣ

α/α	X	Y	Απόσταση (μ.)
A1	260680.820	4355177.977	A1-A2=12.83
A2	260683.367	4355165.405	A2-A3=7.42
A3	260687.167	4355159.028	A3-A4=19.64
A4	260701.884	4355146.029	A4-A5=9.33
A5	260707.617	4355138.663	A5-A6=11.79
A6	260712.222	4355127.804	A6-A7=14.94
A7	260711.605	4355112.874	A7-A8=12.70
A8	260706.050	4355101.456	A8-A9=11.91
A9	260706.903	4355089.575	A9-A10=16.08
A10	260715.599	4355076.050	A10-A11=15.56
A11	260700.567	4355080.072	A11-A12=12.81
A12	260691.914	4355089.523	A12-A13=12.72
A13	260679.809	4355085.629	A13-A14=44.31
A14	260636.088	4355078.410	A14-A15=19.56
A15	260619.317	4355068.351	A15-A16=10.52
A16	260608.798	4355068.180	A16-A17=12.93
A17	260595.912	4355067.162	A17-A18=6.44
A18	260590.137	4355064.321	A18-A19=12.12
A19	260585.074	4355053.307	A19-A20=35.18
A20	260560.087	4355028.545	A20-A21=33.90
A21	260529.360	4355042.857	A21-A22=14.54
A22	260515.560	4355038.275	A22-A23=20.70
A23	260497.321	4355028.485	A23-A24=13.89
A24	260485.013	4355022.057	A24-A25=26.89
A25	260471.310	4355045.192	A25-A26=14.83
A26	260468.453	4355059.748	A26-A27=16.77
A27	260475.741	4355074.847	A27-A28=11.79
A28	260487.519	4355075.271	A28-A29=25.75
A29	260512.912	4355070.974	A29-A30=12.51
A30	260524.793	4355074.900	A30-A31=4.34
A31	260528.192	4355077.600	A31-A32=26.12
A32	260515.455	4355100.402	A32-A33=7.58
A33	260516.007	4355107.964	A33-A34=39.19
A34	260551.964	4355123.540	A34-A35=14.25
A35	260565.583	4355119.360	A35-A36=23.75
A36	260563.559	4355095.694	A36-A37=16.73
A37	260567.467	4355079.430	A37-A38=20.03
A38	260586.531	4355073.300	A38-A39=15.56
A39	260601.664	4355076.939	A39-A40=10.13
A40	260602.218	4355087.054	A40-A41=11.98
A41	260596.699	4355097.685	A41-A42=7.80
A42	260598.380	4355105.303	A42-A43=22.89
A43	260620.198	4355112.241	A43-A44=46.25
A44	260666.090	4355117.996	A44-A45=17.25
A45	260682.450	4355123.479	A45-A46=2.50
A46	260684.763	4355124.434	A46-A47=22.31
A47	260678.121	4355145.728	A47-A48=21.67
A48	260667.919	4355164.845	A48-A49=13.69
A49	260673.076	4355177.530	A49-A1=7.76
A1	260680.820	4355177.977	

Επιλέχθηκε το Ελληνικό Γεωδαιτικό Σύστημα Αναφοράς (ΕΓΣΑ 87). Η εξάρτηση έγινε απο το Ελληνικό Σύστημα Εντοπισμού HEPOS του ΕΚΧΑ.

Πίνακας Εμβαδομέτρησης Ιδιοκτησίας
Εμβαδόν Ιδιοκτησίας :11815.32 τ.μ.

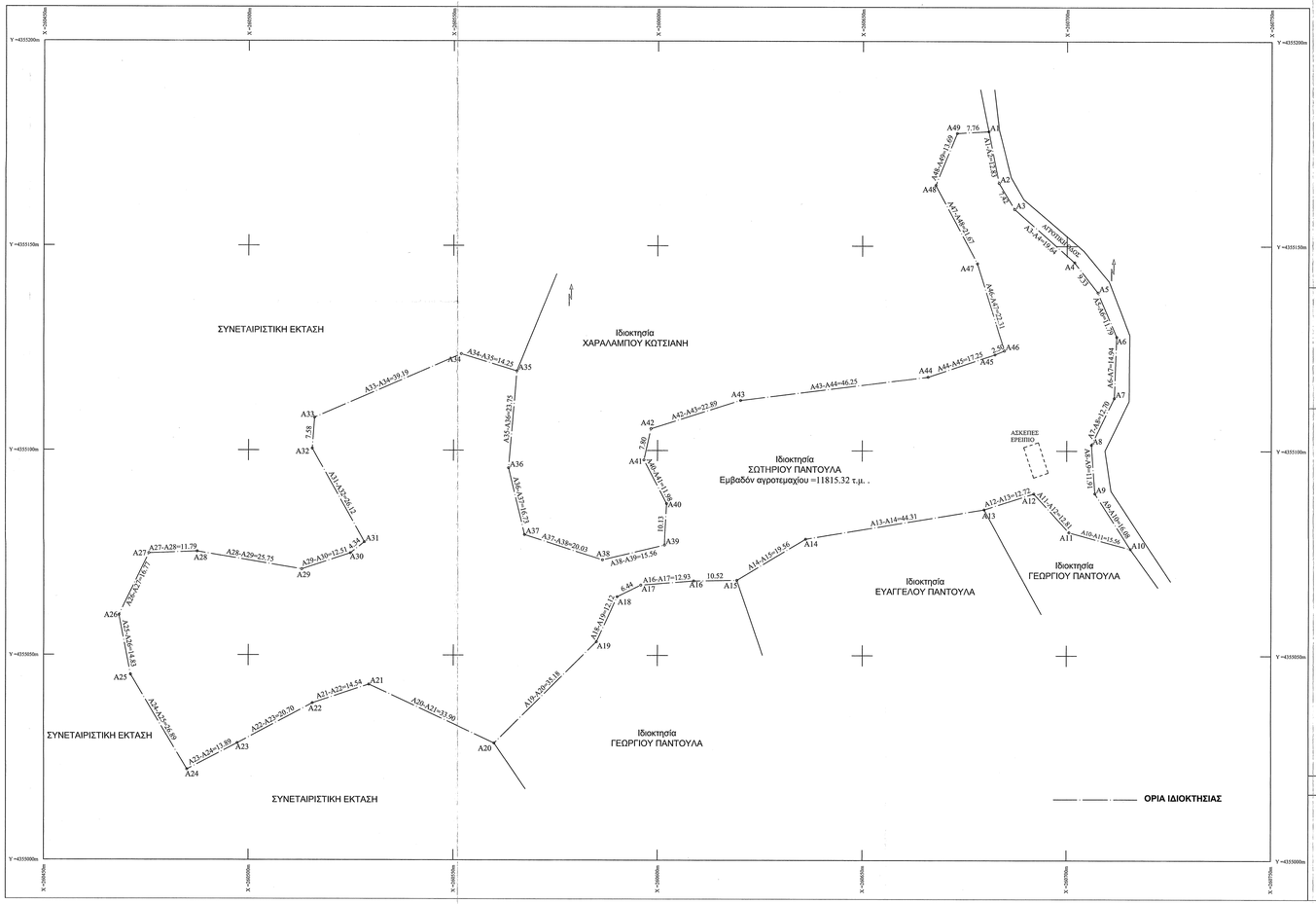

Δήλωση Ν.651/77:

Ο υπογράφων Αγρ. & Τοπογράφος Μηχανικός Σοφη Άγγελος, δηλώνω υπεύθυνα οτι αγροτεμάχιο με στοιχεία: A1,A2,A3,...A49,A1, που βρίσκεται εκτός σχεδίου και εκτός οικισμού στη θέση "ΚΑΛΑΡΕΤΣΙ", της Τ.Κ. Τετρακώμου, του Δήμου Κεντρικών Τζουμέρκων, της Περιφερειακής Ενότητας Άρτας, της Περιφέρειας Ηπείρου, και έχει εμβαδόν 11815.32 τ.μ., όρια και μήκη πλευρών όπως φαίνονται στο τοπογραφικό διάγραμμα, είναι άρτιο και οικοδομήσιμο σύμφωνα με την ισχύουσα πολεοδομική νομοθεσία.

Ο Δηλών

ΣΟΦΗΣ ΑΓΓΕΛΟΣ
ΑΓΡ. ΤΟΠΟΓΡΑΦΟΣ ΜΗΧΑΝΙΚΟΣ Ε.Μ.Π.
ΜΑΚΡΥΓΙΑΝΝΗ 37, ΑΡΤΑ • ΤΚ: 47132
ΑΡ. ΜΗΤΡΩΟΥ Τ.Ε.Ε.: 124467
ΤΗΛ/FAX: 26810 77 728
ΑΦΜ: 105180545 • ΔΟΥ: ΑΡΤΑΣ

Βεβαίωση :
Το ογροτεμάχιο ιδιοκτησίας Σωτηρίου Παντούλα που απεικονίζεται στο παρόν Τοπογραφικό Διάγραμμα δεν βρίσκεται σε οριοθετημένη περιοχή του δικτύου NATURA 2000 ή σε παράκτια ζώνη που απέχει λιγότερο από 100 μ από την οριογραμμή του αιγιαλού και εκτός βραχονησίδων και δεν υφίστανται άλλοι σταθμοί της ίδιας τεχνολογίας για τους οποίους έχει εκδοθεί άδεια παραγωγής ή απόφασης Ε.Π.Ο. ή προσφορά σύνδεσης σε ακτίνα μικρότερη των 150 μ.

ΥΠΟΓΡΑΦΗ

ΣΟΦΗΣ ΑΓΓΕΛΟΣ
ΑΓΡ. ΤΟΠΟΓΡΑΦΟΣ ΜΗΧΑΝΙΚΟΣ Ε.Μ.Π.
ΜΑΚΡΥΓΙΑΝΝΗ 37, ΑΡΤΑ • ΤΚ: 47132
ΑΡ. ΜΗΤΡΩΟΥ Τ.Ε.Ε.: 124467
ΤΗΛ/FAX: 26810 77 728
ΑΦΜ: 105180545 • ΔΟΥ: ΑΡΤΑΣ

ΔΗΛΩΣΗ ΥΛΟΠΟΙΗΣΗΣ ΟΡΙΩΝ :

Τα όρια της ιδιοκτησίας που απεικονίζεται στο παρόν Τοπογραφικό Διάγραμμα του Συντάξαντα Τοπογράφου Μηχανικού Σόφη Άγγελου, υπό τα στοιχεία A1-A2-A3-...A49-A1, Εκτάσεως 11815.32 τ.μ., υπέδειξε ο κάτωθι υπογεγραμμένος και είναι ορθά υλοποιημένα.

ΥΠΟΓΡΑΦΗ

ΣΩΤΗΡΙΟΣ ΠΑΝΤΟΥΛΑΣ

ΤΕΧΝΙΚΟ ΓΡΑΦΕΙΟ
ΣΟΦΗΣ ΑΓΓΕΛΟΣ
ΑΓΡ. & ΤΟΠΟΓΡΑΦΟΣ ΜΗΧΑΝΙΚΟΣ Ε.Μ.Π.
ΜΑΚΡΥΓΙΑΝΝΗ 37, 47132 - ΑΡΤΑ
ΤΗΛ&FAX : 2681077728 ΚΙΝ. : 6977571417
Email : sofisangelos@hotmail.com

ΕΡΓΟΔΟΤΗΣ : ΣΩΤΗΡΙΟΣ ΠΑΝΤΟΥΛΑΣ

ΕΡΓΟ : ΑΠΟΤΥΠΩΣΗ ΑΓΡΟΤΕΜΑΧΙΟΥ

ΘΕΣΗ : "ΚΑΛΑΡΕΤΣΙ", ΕΚΤΟΣ ΣΧΕΔΙΟΥ & ΕΚΤΟΣ ΟΙΚΙΣΜΟΥ, Τ.Κ. ΤΕΤΡΑΚΩΜΟΥ, Δήμος ΚΕΝΤΡΙΚΩΝ ΤΖΟΥΜΕΡΚΩΝ, Π.Ε. ΑΡΤΑΣ, ΠΕΡΙΦΕΡΕΙΑ ΗΠΕΙΡΟΥ

ΘΕΜΑ ΣΧΕΔΙΟΥ: ΤΟΠΟΓΡΑΦΙΚΟ ΔΙΑΓΡΑΜΜΑ

ΑΡΙΘΜΟΣ ΣΧΕΔΙΟΥ: Α - 1

Ελληνική Δημοκρατία
Αποσπάστηκε στην Δ/νση Περιβ. & Αδειοδ. Έργων Περιφ. Ενότητας Άρτας
Ο Εισηγητής
Με εντολή του Προϊσταμένου
Αριθμ. Πρωτ. 6553/15-12-2020
Ο Προϊστάμενος
ΔΗΜΗΤΡΙΟΣ ΚΟΚΚΑΛΗΣ
Αγρονόμος ΠΕ

ΚΛΙΜΑΚΑ ΣΧΕΔΙΑΣΗΣ 1:500

ΗΜΕΡΟΜΗΝΙΑ ΔΙΕΞΑΓΩΓΗΣ : ΝΟΕΜΒΡΙΟΣ 2020

Ο ΣΥΝΤΑΞΑΣ ΜΗΧΑΝΙΚΟΣ

ΣΟΦΗΣ ΑΓΓΕΛΟΣ
ΑΓΡ. ΤΟΠΟΓΡΑΦΟΣ ΜΗΧΑΝΙΚΟΣ Ε.Μ.Π.
ΜΑΚΡΥΓΙΑΝΝΗ 37, ΑΡΤΑ • ΤΚ: 47132
ΑΡ. ΜΗΤΡΩΟΥ Τ.Ε.Ε.: 124467
ΤΗΛ/FAX: 26810 77 728
ΑΦΜ: 105180545 • ΔΟΥ: ΑΡΤΑΣ