


ΔΙΑΔΟΣΗ ΜΗΧΑΝΙΚΟΥ (N. 651/77)

Απόλυτο σύμφωνα με το νόμο για το γήπεδο με στοιχεία "Α-Β-Γ-Δ-Ε-Ζ-Η-Θ-Α" και εμβαδόν Ε= 9316,00 τ.μ. που βρίσκεται στην Τ.Κ. Αμφίλοης της Δημοτικής Ενότητας Λαμιών του Δήμου Λαμιών Π.Ε. Φθιώτιδας, ότι:



ΔΙΑΧΩΣΗ ΔΙΔΟΚΤΗΤΗ Ο κτηστής υποχρεωμένος είναι ότι: 1. Ο κτηστής να υποβάλει όρα του γεωμετρικού με στοιχεία "Α-Β-Γ-Δ-Ε-Ζ-Η-Θ-Α" και εμβαδόν Ε= 9316,00 τ.μ. που βρίσκεται στην Τ.Κ. Αμφίλοης της Δημοτικής Ενότητας Λαμιών του Δήμου Λαμιών Π.Ε. Φθιώτιδας υποδείχθηκαν από εμένα.

ΠΑΡΑΤΗΡΗΣΕΙΣ Ε= 9316,00 τ.μ. ΠΑΡΑΤΗΡΗΣΕΙΣ: 1. Το διαγράμμα είναι ενταγμένο στο κρατικό σύστημα συντεταγμένων ΕΓΣΑ '87 2. Οι διαστάσεις και τα εμβαδά υπολογίσθηκαν αναλυτικά από τις συνήθεις των κορυφών Η εμβόλιμη από το ΕΓΣΑ '87 πραγματοποιήθηκε με σύστημα GPS και κώνοντας χρήση του Τριγωνομετρικού Σημείου της Γ.Υ.Σ. ΚΑΡΑΒΑ ΠΛΑΤΑΝΙ (3559033) με συντεταγμένες (X,Y,H) = (X = 377622,357 Y = 4296654,440 H=153,1)

ΣΠΑΘΟΥΛΛΑΣ ΒΑΣΙΛΕΙΟΣ ΤΟΠΟΓΡΑΦΟΣ ΜΗΧΑΝΙΚΟΣ Τ.Ε. ΤΕΧΝΙΚΟ ΓΡΑΦΕΙΟ ΜΕΛΕΤΩΝ - ΚΑΤΑΣΚΕΥΩΝ ΣΚΑΛΙΑΝΙΤΣΗ 13 ΛΑΜΙΑ ΤΗΛ.: 2231301921 ΚΙΝ: 6974758822 - 699710905

ΔΙΑΝΟΜΗ ΑΝΘΛΗ ΙΜΗΡ ΜΠΕΗ 1933(ΦΑΚΙΤΣΑ) Τ.Κ. ΑΝΘΛΗΣ Δ.Ε. ΛΑΜΙΕΩΝ ΔΗΜΟΣ ΛΑΜΙΕΩΝ Π.Ε. ΦΘΙΩΤΙΔΑΣ

ΤΑΧΥΜΕΤΡΙΚΗ ΑΠΟΤΥΠΩΣΗ

ΑΜΠΛΙΑΝΙΤΗΣ ΚΩΝΣΤΑΝΤΙΝΟΣ ΤΟΥ ΧΡΗΣΤΟΥ ΑΜΠΛΙΑΝΙΤΗ ΕΛΕΝΗ ΤΟΥ ΑΝΔΡΕΑ

ΑΥΓΟΥΣΤΟΣ 2020

ΤΟΠΟΓΡΑΦΙΚΟ ΔΙΑΓΡΑΜΜΑ

ΚΑΙΜΑΚΑ 1:500

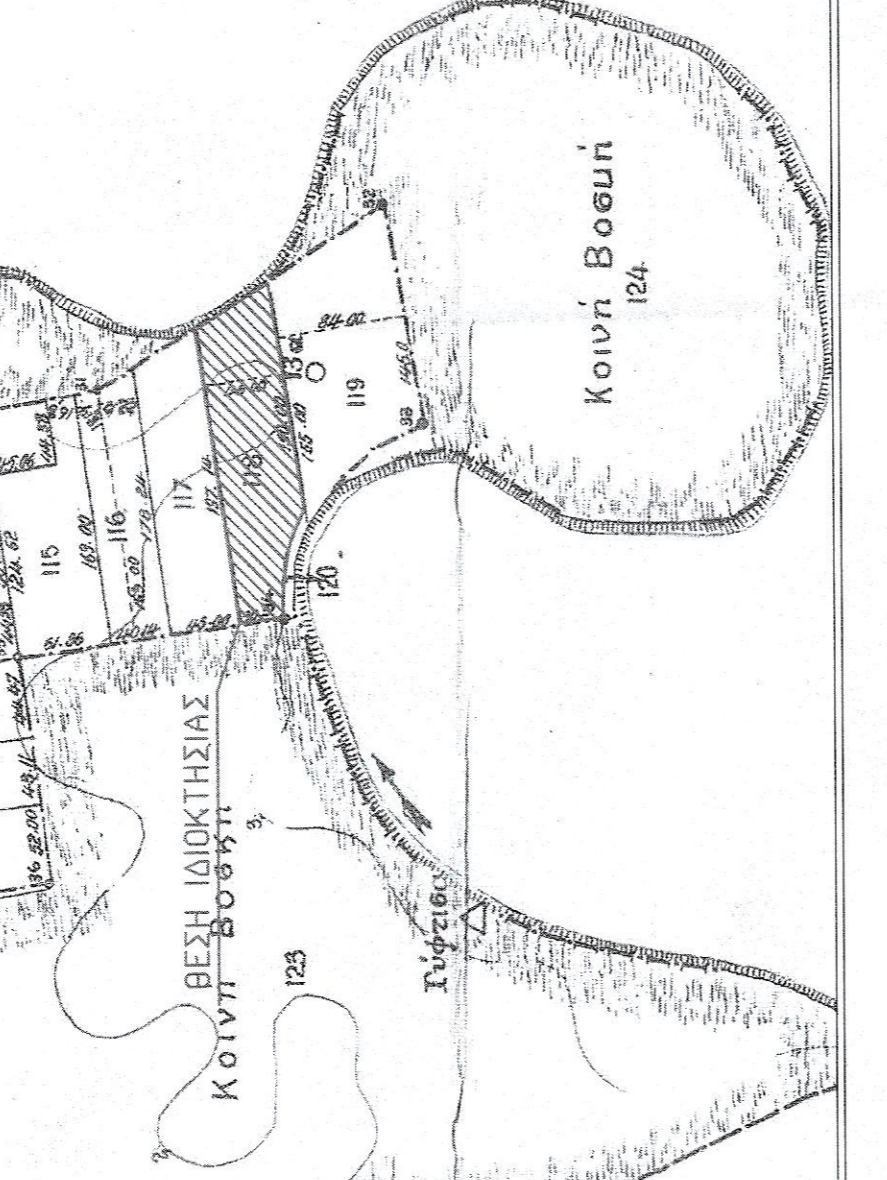
μελετητής ΣΠΑΘΟΥΛΛΑΣ ΒΑΣΙΛΕΙΟΣ ΤΟΠΟΓΡΑΦΟΣ ΜΗΧΑΝΙΚΟΣ Τ.Ε. σφραγίδα & υπογραφή

ΟΡΟΙ ΔΟΜΗΣΗΣ


ΕΚΤΟΣ ΟΡΙΩΝ ΟΙΚΙΣΜΟΥ (Π.Δ. 24.05.1985 - ΦΕΚ 270Δ / 31.05.1985 & Ν. 3212 - ΦΕΚ 308Α / 31.12.2003) Απόλυτα κατά κανόνα: (για πρόσωπο σε κανονιστικό δρόμο) Εμβαδόν = 10.000τμ - Πρόσωπο = 25,00μ (για πρόσωπο σε Διεθνείς, Εθνικές, Επαρχιακές, Δημοτικές και Κοινοτικές οδούς ως και σε εγκαταστάμενα τμήματά τους και σε αδιευκρίνιστες γραμμές) Εμβαδόν = 4000τμ - Πρόσωπο = 45,00μ - Βάθος = 50,00μ

ΔΟΜΗΝΗ ΣΥΜΦΩΝΑ ΜΕ ΤΟ Π.Δ. 24/31.5.1985 (Φ.Ε.Κ. 270Δ) & Ν. 3212/31.12.2003 (ΦΕΚ 308Α) (ΔΟΜΗΝΗ ΕΚΤΟΣ ΣΧΕΔΙΟΥ) Υ.Α. 2911/6/2009 (ΦΕΚ ΔΑΤ 344/20-07-09) Είδικα όροι και περιορισμοί σύμφωνα για την εγκατάσταση φωτοβολταϊκών κατά παράκληση του Π.Δ 24-5-85 (ΦΕΚ 270Δ/31.5.1985) ΦΕΚ 1566/Β/22-09-10, Αρθρο. 40168 Έγκριση ειδικών όρων για την εγκατάσταση φωτοβολταϊκών και ηλεκτρικών συστημάτων σε γήπεδα και κτίρια σε εκτός σχεδίου περιοχές

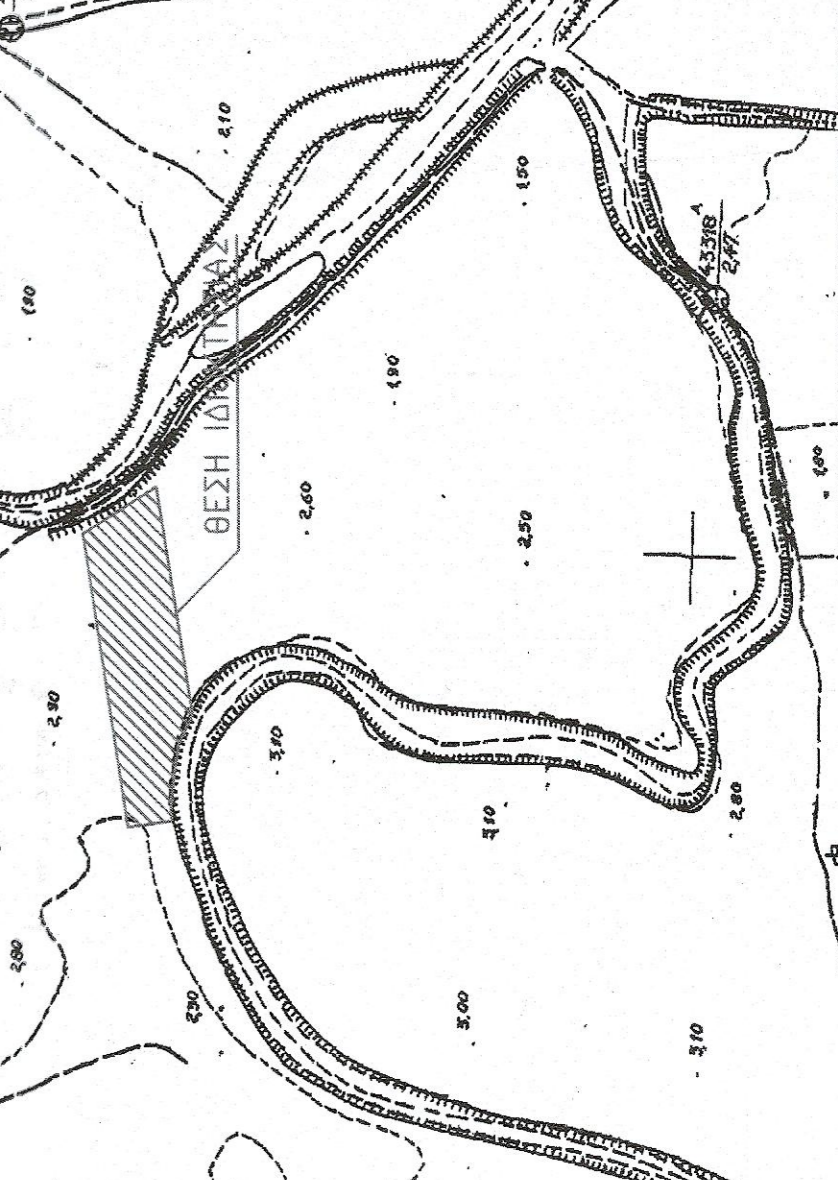
Εμπειροβαστη κάλυψη 80% Αντιστάση εγκαταστάσεων από τα όρια του γηπέδου: 2' (μικρότερο ύψος εγκαταστάσεως), με μητ. 2,5 μ.



ΑΠΟΣΤΑΣΜΑ ΑΕΡΟΦΩΤΟΓΡΑΦΙΑΣ ΚΥΜΑΚΑΣ 1:5.000 (ΠΗΓΗ ΚΤΗΜΑΤΟΛΟΓΙΟ ΛΕ)



ΑΠΟΣΤΑΣΜΑ ΧΑΡΤΗ Γ.Υ.Σ. ΑΡ. ΦΩΛ. ΧΑΡΤΗ 5363 Β ΚΥΜΑΚΑΣ 1:5.000



ΥΠΟΜΝΗΜΑ ΣΥΜΒΟΛΙΣΜΟΥ: όρια διακρίσεως, όμοιο γήπεδο, γήπεδο προνόμιου. Includes a north-south orientation diagram.



ΠΙΝΑΚΑΣ ΣΥΝΤΕΤΑΓΜΕΝΩΝ ΚΟΡΥΦΩΝ ΔΙΔΟΚΤΗΣΙΑΣ (ΕΓΣΑ '87)

ΣΗΜΕΙΟ	X	Y	ΜΗΚΟΣ
A	376195,884	4296653,130	18,30
B	376178,856	4296659,818	17,18
Γ	376161,918	4296662,682	23,63
Δ	376138,302	4296663,358	30,00
E	376135,366	4296663,214	197,14
Z	376332,199	4296704,209	51,09
H	376359,342	4296660,924	150,00
Θ	376210,143	4296645,442	16,20
A	376195,884	4296653,130	

E=1/2 Σ(Xθ+Xθ+1)(Yθ+Yθ+1)
E= 9316,00 τ.μ.