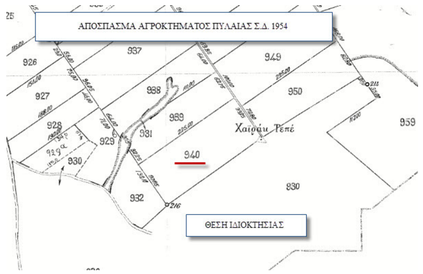

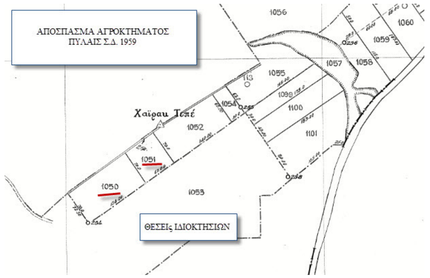

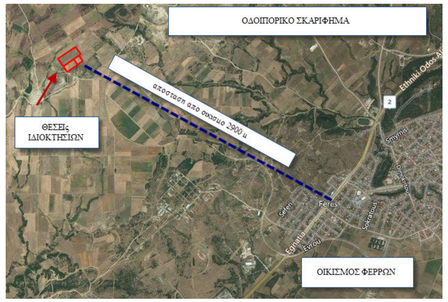

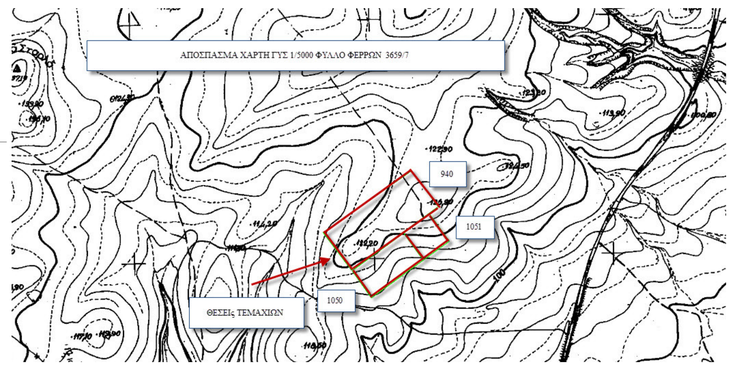

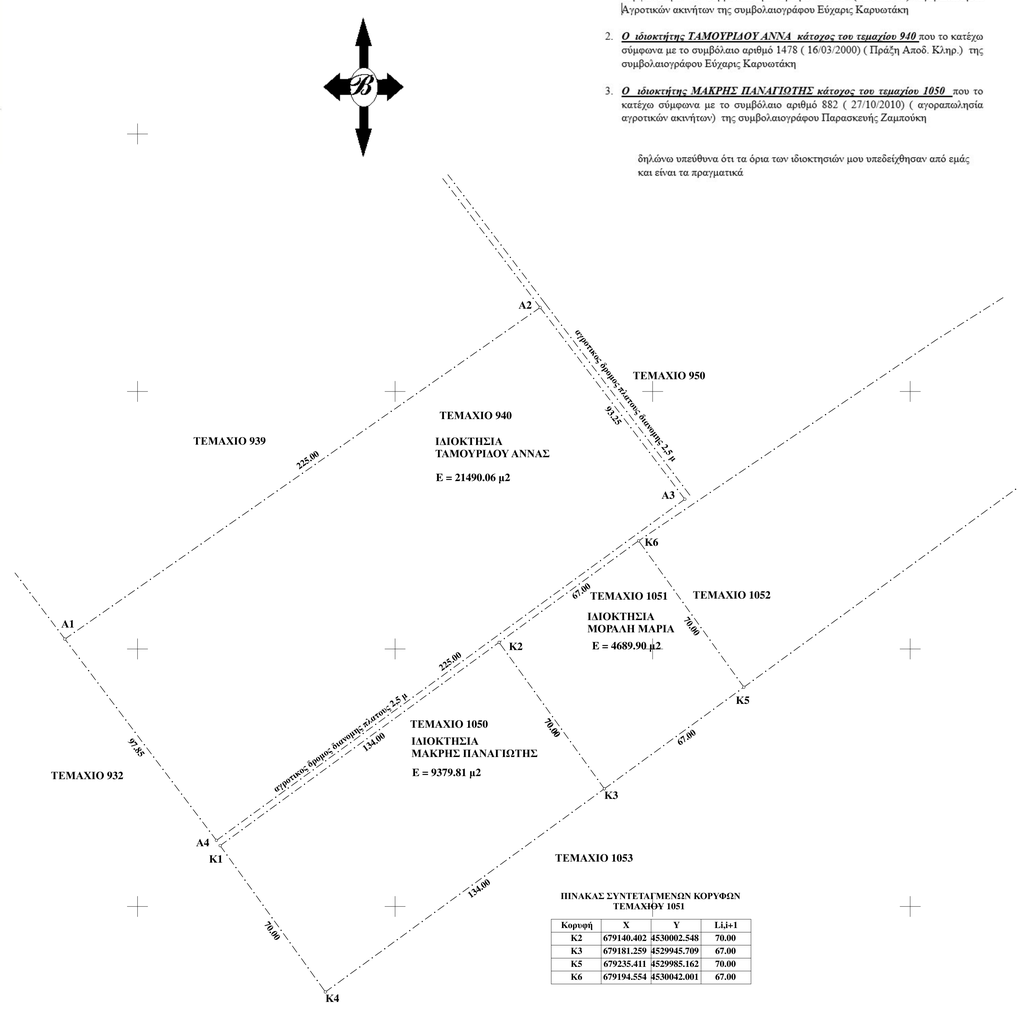

ΥΠΕΥΘΥΝΗ ΔΗΛΩΣΗ ΙΔΙΟΚΤΗΤΩΝ

1. ***Ο ιδιοκτήτης ΜΟΡΑΛΗΜΑΡΙΑ κάτοχος του τεμαχίου 1051*** που το κατέχω σύμφωνα με το συμβόλαιο με αριθμό 14438 (28/01/2009) αγοραπωλησία Αγροτικών ακινήτων της συμβολαιογράφου Εύχαρις Καρυωτάκη
2. ***Ο ιδιοκτήτης ΤΑΜΟΥΡΙΔΟΥ ΑΝΝΑ κάτοχος του τεμαχίου 940*** που το κατέχω σύμφωνα με το συμβόλαιο αριθμό 1478 (16/03/2000) (Πράξη Αποδ. Κληρ.) της συμβολαιογράφου Εύχαρις Καρυωτάκη
3. ***Ο ιδιοκτήτης ΜΑΚΡΗΣ ΠΑΝΑΓΙΩΤΗΣ κάτοχος του τεμαχίου 1050*** που το κατέχω σύμφωνα με το συμβόλαιο αριθμό 882 (27/10/2010) (αγοραπωλησία αγροτικών ακινήτων) της συμβολαιογράφου Παρασκευής Ζαμπούκη

δηλώνω υπεύθυνα ότι τα όρια των ιδιοκτησιών μου υπεδείχθησαν από εμάς και είναι τα πραγματικά

ΠΙΝΑΚΑΣ ΣΥΝΤΕΤΑΓΜΕΝΩΝ ΚΟΡΥΦΩΝ ΤΕΜΑΧΙΟΥ 1051

Κορυφή	X	Y	L.Li+1
K2	679140.402	4530002.548	70.00
K3	679181.259	4529945.709	67.00
K5	679235.411	4529985.162	70.00
K6	679194.554	4530042.001	67.00

ΠΙΝΑΚΑΣ ΣΥΝΤΕΤΑΓΜΕΝΩΝ ΚΟΡΥΦΩΝ ΤΕΜΑΧΙΟΥ 940

Κορυφή	X	Y	L.Li+1
A1	678971.787	4530003.846	225.00
A2	679156.313	4530132.591	93.25
A3	679212.493	4530058.163	225.00
A4	679030.638	4529925.672	97.85

ΠΙΝΑΚΑΣ ΣΥΝΤΕΤΑΓΜΕΝΩΝ ΚΟΡΥΦΩΝ ΤΕΜΑΧΙΟΥ 1050

Κορυφή	X	Y	L.Li+1
K1	679032.097	4529923.642	134.00
K2	679140.402	4530002.548	70.00
K3	679181.259	4529945.709	134.00
K4	679072.954	4529866.803	70.00

ΥΠΟΜΝΗΜΑ ΣΥΜΒΟΛΙΣΜΟΥ

υπάρχον κτίριο	όριο ιδιοκτησίας	μανδρότοιχος
στύλος Δ.Ε.Η.	όριο δόμων	συνοικοπαπαρόφη
στύλος Ο.Τ.Ε.	πρανές δόδι	συνοικοπαπαρόφη με σκιαή
1 θέση λήψης φωτογραφίας	πρανές φυτεία	δένδρα
100.00 υψομετρο εδάφους	ύφη ρέματος	βαθιά γραμμή ρέματος

ΥΠΟΜΝΗΜΑ

ΤΟΠΟΓΡΑΦΙΚΟ ΔΙΑΓΡΑΜΜΑ ΤΕΜΑΧΙΩΝ 940 - 1050 - 1051
ΣΤΗΝ ΚΤΗΜΑΤΙΚΗ ΠΕΡΙΟΧΗ ΑΓΡΟΚΤΗΜΑΤΟΣ ΠΥΛΑΙΑΣ Σ.Δ. 1954 ΚΑΙ 1959
ΤΟΥ ΔΗΜΟΥ ΑΛΕΞΑΝΔΡΟΥΠΟΛΗΣ

ΚΛΙΜΑΚΑ 1 : 1000

Α. ΥΠΟΛΟΓΙΣΜΟΣ ΣΥΝΤΕΤΑΓΜΕΝΩΝ

ΣΥΣΤΗΜΑ ΑΝΑΦΟΡΑΣ ΕΓΣΑ 87

Β. ΥΠΟΛΟΓΙΣΜΟΣ ΕΜΒΑΔΟΥ (KATA SIMSON)

ΤΕΜΑΧΙΟ 940 : Ε(Α1-Α2-Α3-Α4-Α1) = 2 1 4 9 0 . 0 6 τ.μ.
ΙΔΙΟΚΤΗΣΙΑ : ΤΑΜΟΥΡΙΔΟΥ ΑΝΝΑ : ΕΜΒΑΔΟΝ ΤΙΤΛΟΥ : 21499.00 τ.μ.

ΤΕΜΑΧΙΟ 1050 : Ε(Κ1-Κ2-Κ3-Κ4-Κ1) = 9 3 7 9 . 8 1 τ.μ.
ΙΔΙΟΚΤΗΣΙΑ : ΜΑΚΡΗΣ ΠΑΝΑΓΙΩΤΗΣ ΕΜΒΑΔΟΝ ΤΙΤΛΟΥ : 9380.00 τ.μ.

ΤΕΜΑΧΙΟ 1051 : Ε(Κ2-Κ3-Κ5-Κ6-Κ2) = 4 6 8 9 . 9 0 τ.μ.
ΙΔΙΟΚΤΗΣΙΑ : ΜΟΡΑΛΗ ΜΑΡΙΑ ΕΜΒΑΔΟΝ ΤΙΤΛΟΥ : 4690.00 τ.μ.

Γ. ΟΡΟΙ ΔΟΜΗΣΗΣ
Π.Δ. 24-5-85 | Φ.Ε.Κ. 270 Α' 31-5-85 Ν.3212/2003
Αποφ. 40158/10 (ΦΕΚ -1556/Β/22-9-2010) όπως τροποποιήθηκε με την απόφαση με αριθμό 9154 ΦΕΚ Β 583 (14-04-2011)

ΕΛΑΧΙΣΤΟ ΕΜΒΑΔΟΝ	: 4000.00 τ.μ.
ΜΕΓΙΣΤΟ ΠΟΣΟΣΤΟ ΚΑΛΥΨΗΣ	: 60%
ΣΥΝΤΕΛΕΣΤΗΣ ΔΟΜΗΣΗΣ	:
ΑΠΟΣΤΑΣΗ ΕΓΚΑΤΑΣΤΑΣΕΩΝ ΑΠΟ ΟΡΙΑ	: α.για γήπεδα με επιφάνεια >4000τ.μ.5.00 μ : β.για γήπεδα με επιφάνεια <4000τ.μ.2.50 μ
ΑΠΟΣΤΑΣΗ ΑΠΟ ΟΡΙΑ ΟΙΚΙΣΚΟΥ ΚΑΙ Φ/Β/ ΣΥΣΤΗΜΑΤΩΝ	α. 2.5 μ. όταν το ύψος του εξοπλισμού δεν υπερβαίνει τα 2.5μ. α.5.0 μ. όταν το ύψος του εξοπλισμού υπερβαίνει τα 2,5μ.

ΥΠΕΥΘΥΝΗ ΑΗΛΩΣΗ ΜΗΧΑΝΙΚΟΥ
Ν. 651/77 και Ν. 3851/2010 αρ0.3, παρ13, εδα και εδβ.

1. ΔΕΝ ΒΡΙΣΚΟΝΤΑΙ ΣΕ ΟΡΙΟΘΕΤΗΜΕΝΗ ΕΚΤΑΣΗ ΝΑΤΟΥΡΑ 2000
2. ΔΕΝ ΒΡΙΣΚΟΝΤΑΙ ΣΕ ΠΑΡΑΚΤΙΑ ΖΩΝΗ ΣΕ ΑΠΟΣΤΑΣΗ 100 μ ΑΠΟ ΤΗΝ ΟΡΙΟΓΡΑΜΜΗ ΑΙΓΙΑΛΟΥ.

ΕΡΓΟΔΟΤΗΣ : "ΣΟΛΑΡΗΠΡΟΤΖΕΚΤ ΣΤΑΑΤ ΒΑΣΤ Ι ΜΟΝΟΠΡΟΣΩΠΗ Ι.Κ.Ε."

ΕΡΓΟ	**ΕΓΚΑΤΑΣΤΑΣΗ ΦΩΤΟΒΟΛΤΑΙΚΩΝ ΣΥΣΤΗΜΑΤΩΝ**
ΘΕΣΗ	**ΕΚΤΟΣ ΣΧΕΔΙΟΥ ΑΓΡΟΚΤΗΜΑ ΠΥΛΑΙΑΣ ΔΗΜΟΥ ΑΛΕΞΑΝΔΡΟΥΠΟΛΗΣ**
ΜΕΛΕΤΗΤΗΣ	**ΜΟΥΛΟΥΔΗΣ ΠΟΛΥΜΕΡΟΣ ΑΓΡΟΝΟΜΟΣ ΤΟΠΟΓΡΑΦΟΣ ΜΗΧΑΝΙΚΟΣ Α.Π.Θ.**
ΘΕΜΑ ΣΧΕΔΙΟΥ	**ΤΟΠΟΓΡΑΦΙΚΟ ΔΙΑΓΡΑΜΜΑ**
ΑΡΙΘΜΟΣ ΣΧΕΔΙΟΥ	A17
ΚΛΙΜΑΚΑ	**1 : 1000**
ΧΡΟΝΟΣ ΜΕΛΕΤΗΣ	**ΝΟΕΜΒΡΗΣ 2020**
ΥΠΟΓΡΑΦΗ	**ΘΕΩΡΗΣΗ**