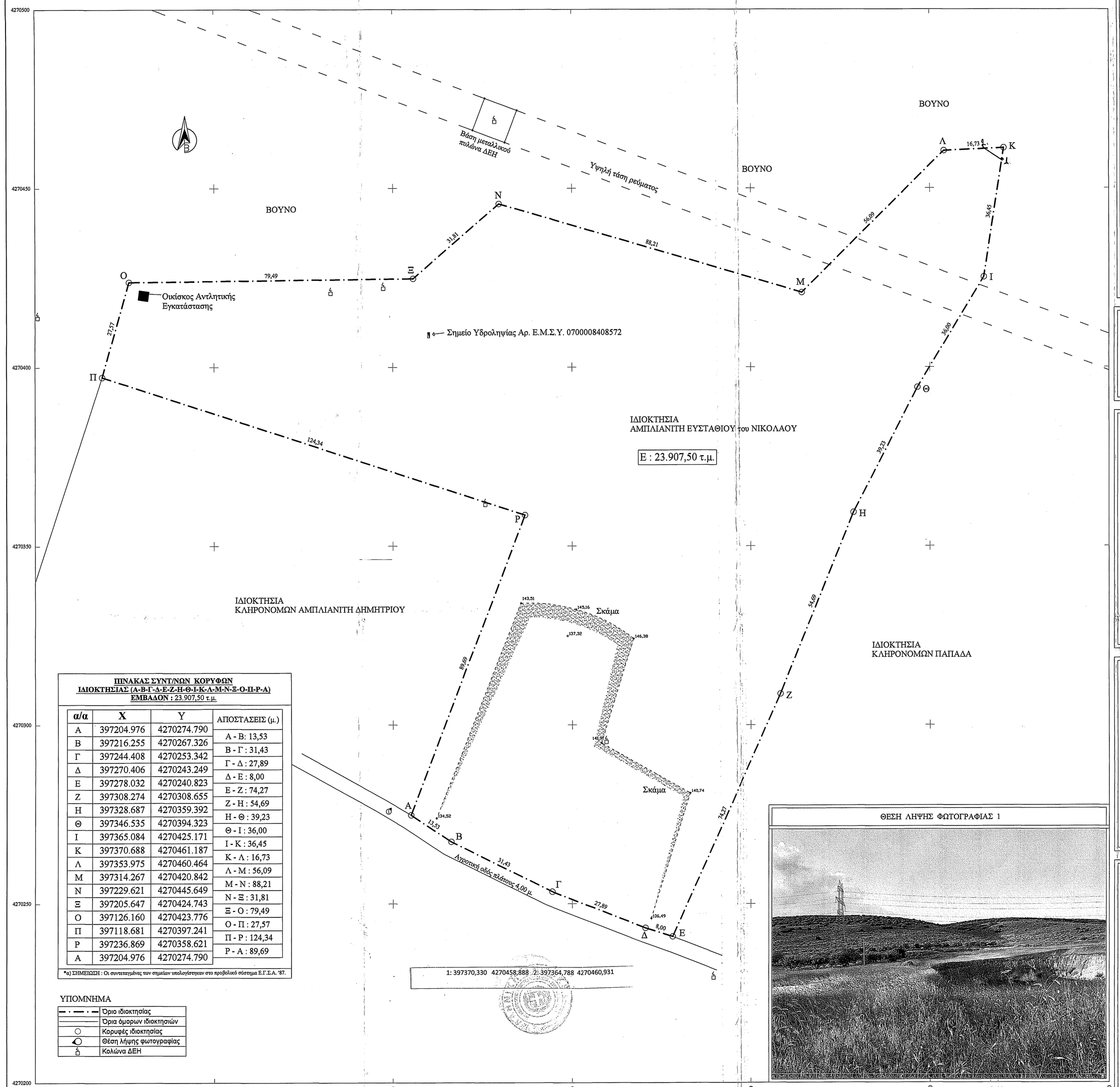

ΠΙΝΑΚΑΣ ΣΥΝΤ/ΝΩΝ ΚΟΡΥΦΩΝ ΙΔΙΟΚΤΗΣΙΑΣ (Α-Β-Γ-Δ-Ε-Ζ-Η-Θ-Ι-Κ-Λ-Μ-Ν-Ξ-Ο-Π-Ρ-Α) ΕΜΒΑΔΟΝ : 23.907,50 τ.μ.

α/α	Χ	Υ	ΑΠΟΣΤΑΣΕΙΣ (μ.)
Α	397204.976	4270274.790	Α - Β: 13,53
Β	397216.255	4270267.326	Β - Γ : 31,43
Γ	397244.408	4270253.342	Γ - Δ : 27,89
Δ	397270.406	4270243.249	Δ - Ε : 8,00
Ε	397278.032	4270240.823	Ε - Ζ : 74,27
Ζ	397308.274	4270308.655	Ζ - Η : 54,69
Η	397328.687	4270359.392	Η - Θ : 39,23
Θ	397346.535	4270394.323	Θ - Ι : 36,00
Ι	397365.084	4270425.171	Ι - Κ : 36,45
Κ	397370.688	4270461.187	Κ - Λ : 16,73
Λ	397353.975	4270460.464	Λ - Μ : 56,09
Μ	397314.267	4270420.842	Μ - Ν : 88,21
Ν	397229.621	4270445.649	Ν - Ξ : 31,81
Ξ	397205.647	4270424.743	Ξ - Ο : 79,49
Ο	397126.160	4270423.776	Ο - Π : 27,57
Π	397118.681	4270397.241	Π - Ρ : 124,34
Ρ	397236.869	4270358.621	Ρ - Α : 89,69
Α	397204.976	4270274.790	

*α) ΣΗΜΕΙΩΣΗ : Οι συντεταγμένες των σημείων υπολογίσαμε στο προβολικό σύστημα Ε.Γ.Σ.Α. '87.

ΥΠΟΜΝΗΜΑ

	Όριο ιδιοκτησίας
	Όρια όμορων ιδιοκτησιών
○	Κορυφές ιδιοκτησίας
	Θέση λήψης φωτογραφίας
	Κολώνα ΔΕΗ

ΑΠΟΣΠΑΣΜΑ ΔΟΡΥΦΟΡΙΚΗΣ ΕΙΚΟΝΑΣ (1:2500)
(πηγή: http://gis.ktimanet.gr)



ΟΔΟΠΟΡΙΚΟ ΦΥΛΛΟ ΧΑΡΤΟΥ 100 ΕΛΑΤΕΙΑ
ΚΛΙΜΑΚΑ 1 : 50.000

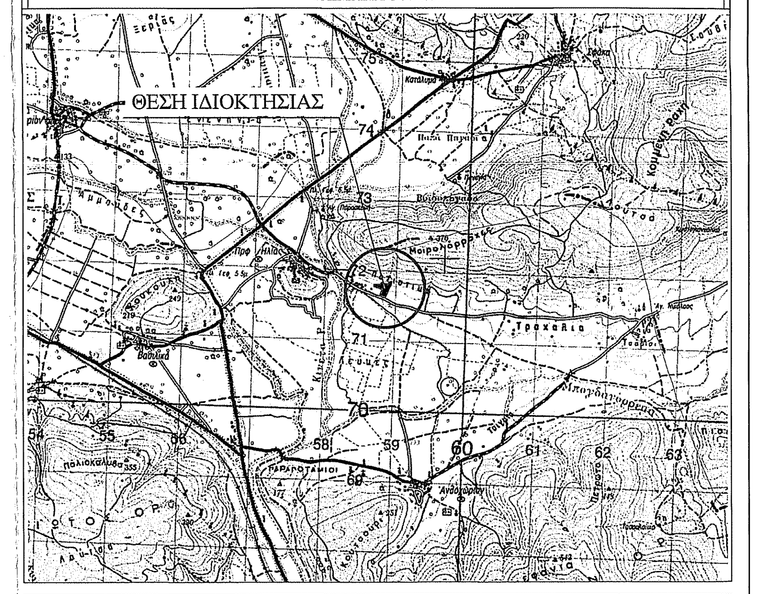

ΑΠΟΣΠΑΣΜΑ ΕΥΡΥΤΕΡΗΣ ΠΕΡΙΟΧΗΣ / ΦΥΛΛΟ ΧΑΡΤΗ Γ.Υ.Σ. ΑΡ. 5396_1
ΚΛΙΜΑΚΑ 1 : 5.000

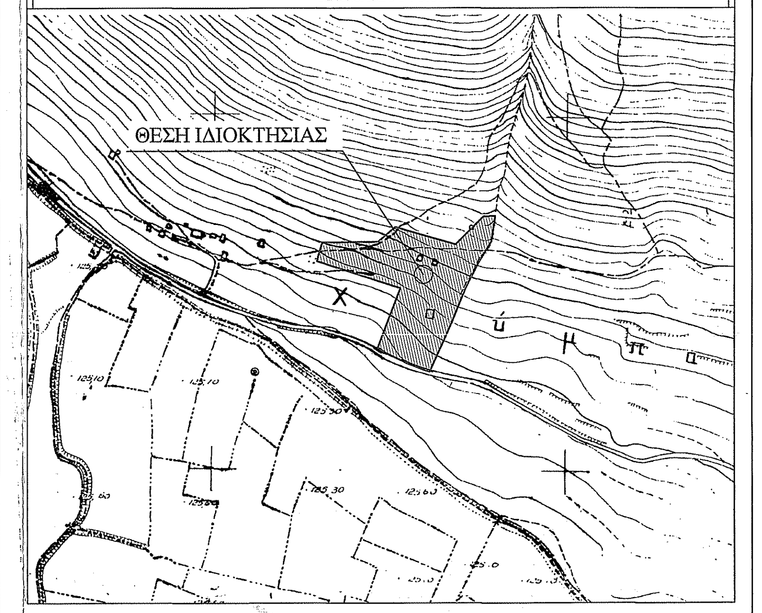

ΘΕΣΗ ΛΗΨΗΣ ΦΩΤΟΓΡΑΦΙΑΣ 1

ΕΜΒΑΔΟΝ ΙΔΙΟΚΤΗΣΙΑΣ:
- Εμβαδόν = 23.907,50 τ.μ.

ΠΑΡΑΤΗΡΗΣΕΙΣ:
1) Το διάγραμμα είναι ενταγμένο στο Κρατικό Σύστημα Συντεταγμένων Ε.Γ.Σ.Α. '87.
2) Οι διαστάσεις και το εμβαδόν υπολογίστηκαν αναλυτικά από τις συνεν/σες των κορυφών.
3) Η εξάρτηση από το Ε.Γ.Σ.Α. '87 πραγματοποιήθηκε με σύστημα GPS και κάνοντας χρήση του Ελληνικού Συστήματος Εντοπισμού - HEPOS με παρατηρήσεις που διεξήχθησαν τον Μάιου του 2018.

ΔΗΛΩΣΗ ΜΗΧΑΝΙΚΟΥ (Ν.651/77 ΦΕΚ 207 Α):

Δηλώνω σύμφωνα με το νόμο, για την ιδιοκτησία με στοιχεία **(Α-Β-Γ-Δ-Ε-.....-Ξ-Ο-Π-Ρ-Α)** και με Εμβαδόν : 23.907,50 τ.μ., που βρίσκεται στην Κτηματική Περιφέρεια της Τοπικής Κοινότητας Προφ. Ηλία, της Δημοτικής Ενότητας Χαιρώνειας, του Δήμου Λεβαδέων, της Περιφερειακής Ενότητας Βοιωτίας, ότι:
α) είναι άρτιο και οικοδομήσιμο ως προς το εμβαδόν και τις διαστάσεις σύμφωνα με τις ισχύουσες πολεοδομικές διατάξεις (ΦΕΚ 270Δ/1985, ΦΕΚ 308Α/2003 & ΦΕΚ 133Δ/1977),
β) βρίσκεται εκτός των ορίων του οικισμού του Προφ. Ηλίας και εκτός Ζ.Ο.Ε.,
γ) δεν εμπίπτει στις διατάξεις του Ν.1337/83, περί εισφορών σε γη και χρήμα,
δ) εντός της ιδιοκτησίας διέρχονται εναέριες γραμμές υψηλής τάσης της Δ.Ε.Η.,
ε) εντός της ιδιοκτησίας δεν διέρχονται ρέμα ή αγωγός φυσικού αερίου,
στ) το ακίνητο δε βρίσκεται σε περιοχή που έχουν αναρτηθεί δασικοί χάρτες, και σε κάθε περίπτωση δεν αποτελεί δασική έκταση και
ζ) στο ακίνητο πραγματοποιείται υδροληψία και υπάρχει ενεργό σημείο υδροληψίας, το οποίο έχει καταχωρηθεί στο Εθνικό Μητρώο Σημείων Υδροληψίας (Ε.Μ.Σ.Υ.) με κωδικό 0700008408572 και με συντεταγμένες (Χ: 397210, Υ: 4270409) του Κρατικού Συστήματος Συντεταγμένων Ε.Γ.Σ.Α. '87.

Ο ΔΗΛΩΝ ΜΗΧΑΝΙΚΟΣ

ΓΚΕΚΑΣ ΙΩΑΝΝΗΣ
ΠΤΥΧΙΟΥΧΟΣ ΤΟΠΟΓΡΑΦΟΣ ΜΗΧΑΝΙΚΟΣ Τ.Ε.
Α.Μ. ΤΕ.Ε.Τ.ΕΜ. : 20981
ΣΟΥΛΙΜΙΩΤΗ 6 - ΚΟΖΑΝΗ
ΤΗΛ.6976 944 385
ΑΦΜ 140056320 - ΔΟΥ ΚΟΖΑΝΗΣ

ΔΗΛΩΣΗ ΙΔΙΟΚΤΗΤΗ (Ν.4030/2011) :

Ο κάτωθι υπογράφων, δηλώνει υπεύθυνα και εν γνώσει του νόμου περί ψευδούς δηλόσεως ότι:

α) τα αρχικά και ιδιοποιημένα όρια της ιδιοκτησίας με στοιχεία**(Α-Β-Γ-Δ-Ε-.....-Ξ-Ο-Π-Ρ-Α)** και με Εμβαδόν : 23.907,50 τ.μ., που βρίσκεται στην Κτηματική Περιφέρεια της Τοπικής Κοινότητας Προφήτη Ηλία, της Δημοτικής Ενότητας Χαιρώνειας, του Δήμου Λεβαδέων, της Περιφερειακής Ενότητας Βοιωτίας, που φαίνεται στο παρόν τοπογραφικό διάγραμμα και με τις αναγραφόμενες διαστάσεις αποτελεί ιδιοκτησία μου, βάσει της Γονικής Παροχής υπ' αριθμόν 9043/1986 της συμβολαιογράφου Ελένης Σαράντη και
β) τα ανωτέρω όρια καθώς και τα όρια των όμορων ιδιοκτησιών υποδείχθησαν από εμένα και αποτυπώθηκαν ορθά και ευθύνομαι για την ακρίβεια και ορθότητα τους.

Ο ΔΗΛΩΝ

.....

ΟΡΟΙ ΔΟΜΗΣΗΣ:
ΕΚΤΟΣ ΟΡΙΩΝ ΟΙΚΙΣΜΟΥ (Π.Δ. 24.05.1985 - ΦΕΚ 270Δ / 31.05.1985 & Ν.3212 - ΦΕΚ 308Α / 31.12.2003)

Αρτιότητα κατά κανόνα : (για πρόσωπο σε κοινόχρηστο δρόμο)
Εμβαδόν = 4.000 τ.μ. - Πρόσωπο = 25.00 μ.
(για πρόσωπο σε Διεθνείς, Εθνικές, Επαρχιακές, Δημοτικές και κοινοτικές οδούς ως και σε εγκαταλελειμένα τμήματά τους και σε σιδηροδρομικές γραμμές)
Εμβαδόν = 4.000 τ.μ. - Πρόσωπο = 45.00 μ. - Βάθος = 50.00 μ.

Αρτιότητα κατά παρέκκλιση : (χωρίς πρόσωπο σε δρόμο)
Εμβαδόν = 4.000 τ.μ. (προ 31.12.2003)
(για πρόσωπο σε Διεθνείς, Εθνικές, Επαρχιακές, Δημοτικές και κοινοτικές οδούς ως και σε εγκαταλελειμένα τμήματά τους και σε σιδηροδρομικές γραμμές)
Εμβαδόν = 2.000 τ.μ. - Πρόσωπο = 25.00 μ. - Βάθος = 40.00 μ. (προ 17.10.1978)
Εμβαδόν = 1.200 τ.μ. - Πρόσωπο = 20.00 μ. - Βάθος = 35.00 μ. (προ 12.09.1964)
Εμβαδόν = 750 τ.μ. - Πρόσωπο = 10.00 μ. - Βάθος = 15.00 μ. (προ 12.11.1962)
(εντός της ζώνης πόλεων και οικισμών & προ 24.04.1977)
Εμβαδόν = 2.000 τ.μ.

Συντελεστής Δόμησης : (ΟΡΟΙ ΔΟΜΗΣΗΣ ΓΙΑ ΚΑΤΟΙΚΙΑ)
(για γεωτεμάχια με εμβαδόν έως 4.000 τ.μ.)
σ.δ. = 0.20 Μέγιστη Δόμηση = 200 τ.μ.
(για γεωτεμάχια με εμβαδόν από 4.000 τ.μ. έως 8.000 τ.μ.)
Δόμηση = 200 τ.μ. + (Εμβ. Γεωτεμαχίου - 4.000) Χ 0.02
(για γεωτεμάχια με εμβαδόν από 8.000 τ.μ. και άνω)
Δόμηση = 280 τ.μ. + (Εμβ. Γεωτεμαχίου - 8.000) Χ 0.01
Μέγιστη δόμηση = 400 τ.μ.

Ύψος κτίσματος : 7.50 μ. (δύο όροφοι)
Κάλυψη : 10 %

ΜΕΛΕΤΗΤΗΣ :	ΓΚΕΚΑΣ ΙΩΑΝΝΗΣ Πτυχιούχος Τοπογράφος Μηχανικός
ΕΡΓΟΔΟΤΗΣ :	ANDI ENERGY SOLUTION I.K.E.
ΙΔΙΟΚΤΗΤΗΣ :	ΑΜΠΙΛΙΑΝΙΤΗΣ ΕΥΣΤΑΘΙΟΣ του ΝΙΚΟΛΑΟΥ
ΕΡΓΟ:	ΑΠΟΤΥΠΩΣΗ ΙΔΙΟΚΤΗΣΙΑΣ - ΕΚΔΟΣΗ ΤΟΠΟΓΡΑΦΙΚΟΥ ΔΙΑΓΡΑΜΜΑΤΟΣ
ΘΕΜΑ:	*ΤΟΠΟΓΡΑΦΙΚΟ ΔΙΑΓΡΑΜΜΑ*
ΘΕΣΗ :	ΘΕΣΗ ΜΑΝΑΡΙ, ΚΤΗΜΑΤΙΚΗ ΠΕΡΙΦΕΡΕΙΑ ΤΟΠΙΚΗΣ ΚΟΙΝΟΤΗΤΑ ΠΡΟΦΗΤΗ ΗΛΙΑ, ΔΗΜΟΤΙΚΗ ΕΝΟΤΗΤΑ ΧΑΙΡΩΝΕΙΑ, ΔΗΜΟΣ ΛΕΒΑΔΕΩΝ, Π.Ε. ΒΟΙΩΤΙΑΣ
ΕΜΒΑΔΟΝ :	23.907,50 τ.μ.
ΚΛΙΜΑΚΑ :	*1/500*
ΗΜΕΡΟΜΗΝΙΑ :	ΜΑΪΟΣ 2020

ΣΦΡΑΓΙΔΑ - ΥΠΟΓΡΑΦΗ

ΓΚΕΚΑΣ ΙΩΑΝΝΗΣ
ΠΤΥΧΙΟΥΧΟΣ ΤΟΠΟΓΡΑΦΟΣ ΜΗΧΑΝΙΚΟΣ Τ.Ε.
Α.Μ. ΤΕ.Ε.Τ.ΕΜ. : 20981
ΣΟΥΛΙΜΙΩΤΗ 6 - ΚΟΖΑΝΗ
ΤΗΛ.6976 944 385
ΑΦΜ 140056320 - ΔΟΥ ΚΟΖΑΝΗΣ

ΘΕΩΡΗΣΕΙΣ

ΕΛΛΗΝΙΚΗ ΔΗΜΟΚΡΑΤΙΑ
ΥΠΟΥΡΓΕΙΟ ΠΕΡΙΒΑΛΛΟΝΤΟΣ & ΕΝΕΡΓΕΙΑΣ
ΓΕΝΙΚΗ ΔΙΕΥΘΥΝΣΗ ΧΩΡΟΤΑΞΙΑΣ
ΔΙΕΥΘΥΝΣΗ ΧΩΡΟΤΑΞΙΑΣ ΒΟΙΩΤΙΑΣ
225610...
26-11-2020