
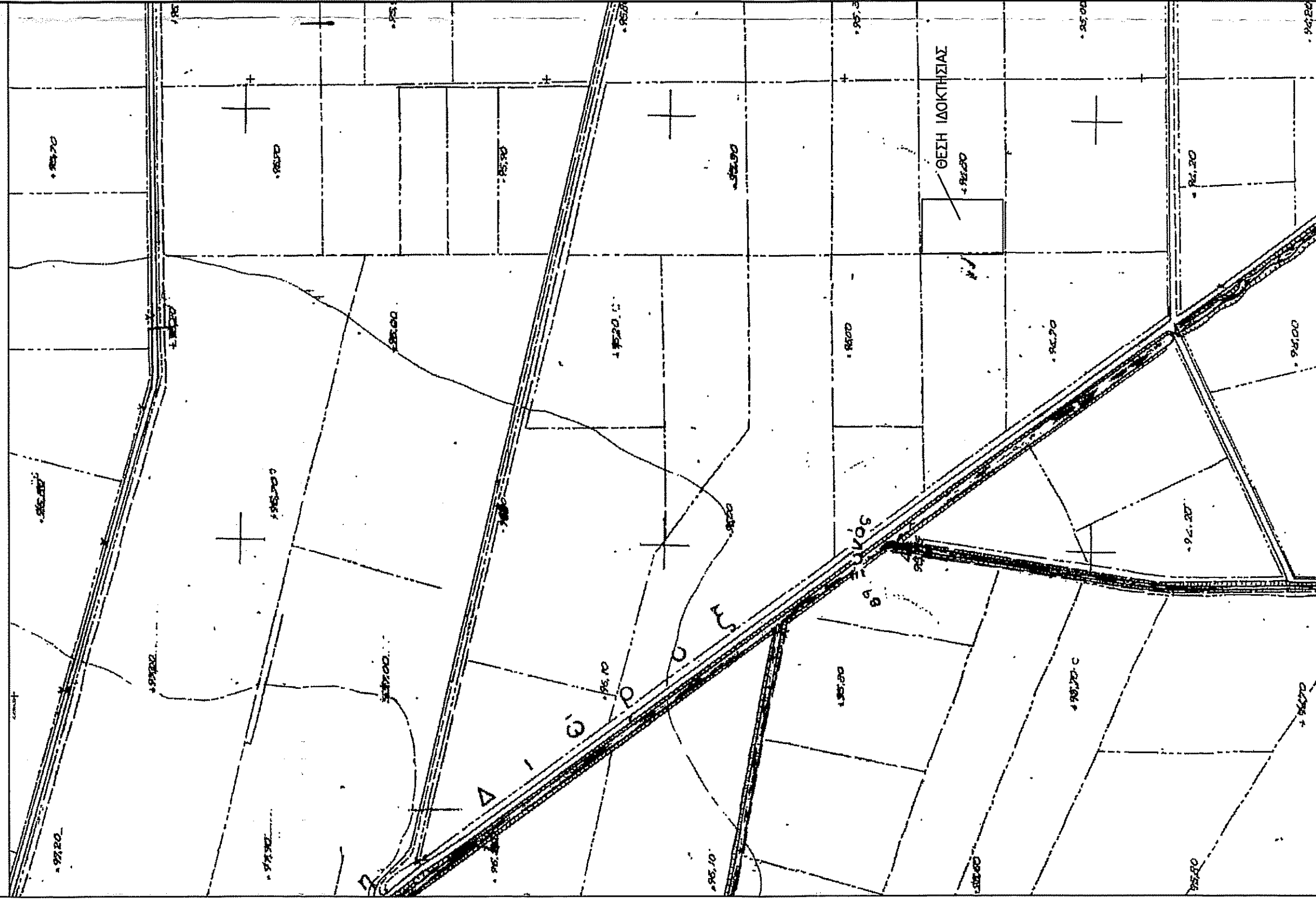


ΘΕΣΗ ΙΔΙΟΚΤΗΣΙΑΣ (ΚΤΗΜΑΤΟΛΟΓΙΟ)

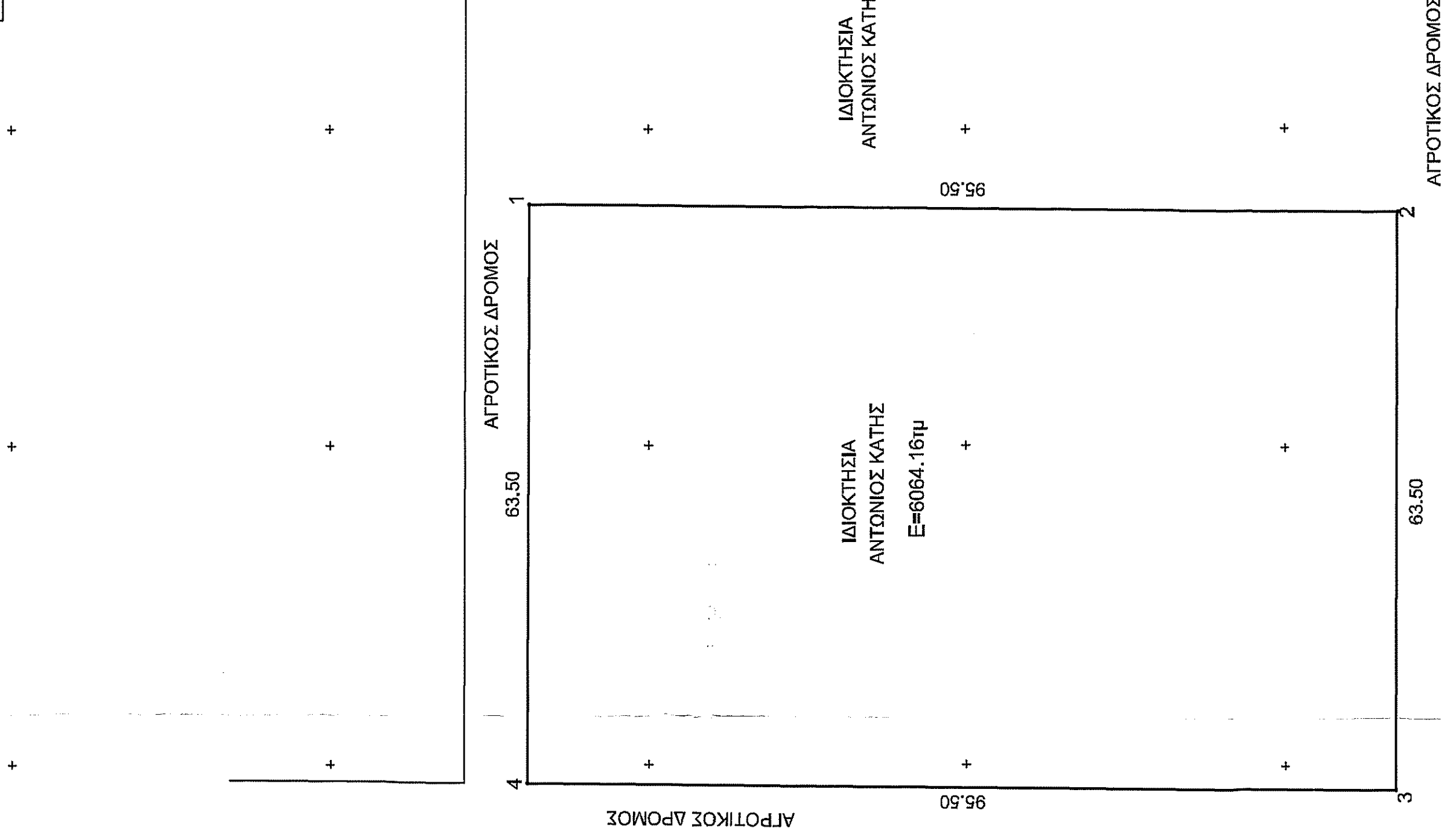
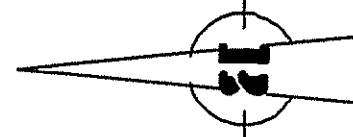


ΑΠΟΣΠΑΣΜΑ ΧΑΡΤΗ Γ.Υ.Σ. ΑΡ. ΦΥΛΛΟΥ 6308/5 ΚΛ. 1:5000



ΠΙΝΑΚΑΣ ΣΥΝΤΕΤΑΓΜΕΝΩΝ ΣΤΟ ΕΓΧΣΑ '87

Σημείο	X	Z
1	415353.11	4253715.05
2	415352.10	4253619.56
3	415288.60	4253619.86
4	415289.61	4253715.36



ΕΜΒΑΔΟΝ ΓΕΩΤΕΜΑΧΙΟΥ: Ε=6064.16τμ

ΠΑΡΑΤΗΡΗΣΕΙΣ:

- Το διαγράμμα είναι ενταγμένο στο κρατικό σύστημα συντεταγμένων ΕΓΣΑ '87 υπολογιστικά και ταυτοποιημένα με τα στοιχεία των κτηματολογικών φύλλων των κορμών 3. Η εξόφληση από το ΕΓΣΑ '87 πραγματοποιήθηκε με σύστημα ΟΡΣ

ΔΗΛΩΣΗ ΙΔΙΟΚΤΗΤΗ (Ν.4030/2011)

Ο κάτωθι υπογεγραμμένος, Αντώνιος Κατής δηλώνει ότι:
 1. Τα αρχικά και υποσημειωμένα όρια του γεωμετρήσιμου με στοιχεία Ε"Σ με εμβαδόν 6064,16τμ., που βρίσκεται στη θέση: ΣΠΗΟΣ ΠΡΩΤΗΣ, ΣΑΚΚ ΛΙΒΑΔΕΡΑΣ Δ.Δ. ΛΙΒΑΔΕΙΑΣ Δ. Περιφέρειας Π.Ε. Βασηλίας υπεγράφησαν από εμένα, και
 2. ειδόνονα για την ακρίβεια των δηλωμένων ορίων του γεωμετρήσιμου και για την ύπαρξη και την απουσία δικαιώματος να ζητησω την έκδοση αδείας δόμησης, και

ΟΡΟΙ ΔΟΜΗΣΗΣ

ΕΚΤΟΣ ΟΡΙΩΝ ΟΙΚΕΣΜΟΥ (Π.Δ. 24.05.1985 - ΦΕΚ 2700 / 31.05.1985 & Ν.3212 - ΦΕΚ 398Α / 31.12.2003)

Αρμόδια κατά κανόνα: (για πρόσωπο σε κανονόρτο δρόμο)

Εμβαδόν = 4000 τ.μ. - Πρόσωπο = 25,00μ.
 (για πρόσωπο σε αστικές, Εθνικές, Επαρχιακές, Δημοτικές και Κοινοτικές οδοί ως προς το μέγεθος του πρόσωπου και σε αστρονομικές γραμμές)

Εμβαδόν = 4000 τ.μ. - Πρόσωπο = 45,00μ. - Βάθος = 50,00μ.
 Αρμόδια κατά παρέκκλιση: (για πρόσωπο σε δρόμο)

Εμβαδόν = 4.000 τ.μ. (προς 31.12.2003)
 (για πρόσωπο σε Διεθνικές, Εθνικές, Επαρχιακές, Δημοτικές και Κοινοτικές οδοί ως και σε εγκαταλεημένα τμήματα τους και σε αστρονομικές γραμμές)

Εμβαδόν = 200 τ.μ. - Πρόσωπο = 20,00μ. - Βάθος = 35,00μ. (προς 12.08.1984)
 Εμβαδόν = 200 τ.μ. - Πρόσωπο = 20,00μ. - Βάθος = 35,00μ. (προς 12.08.1984)
 Εμβαδόν = 750 τ.μ. - Πρόσωπο = 10,00μ. - Βάθος = 15,00μ. (προς 12.11.1962)
 (εντός της ζώνης πρόσωπου και οικοπέδων & προς 24.04.1977)
 Εμβαδόν = 2000 τ.μ.

(ΟΡΟΙ ΔΟΜΗΣΗΣ ΓΙΑ ΚΑΤΟΙΚΙΑ)

Συντελεστής δόμησης: (για γεωμετρήσιμο με εμβαδόν έως 4.000 τ.μ.) σ.δ. = 0,20 Μέγιστη δόμηση = 200 τ.μ.

(για γεωμετρήσιμο με εμβαδόν από 4.000 τ.μ. έως 8.000 τ.μ.) Δόμηση = 200 τ.μ. + (Εμβα. Γεωμετρήσιμου - 4.000) x 0,02

(για γεωμετρήσιμο με εμβαδόν από 8.000 τ.μ. και άνω) Δόμηση = 280 τ.μ. + (Εμβα. Γεωμετρήσιμου - 8.000) x 0,01

Μέγιστη δόμηση = 400 τ.μ.

Κόστος: 10%
 Υψος κτιρίου: 7,50 μ. (δύο όροφοι)
 Αριθμός ορόφων: 2

ΤΕΧΝΙΚΟ ΓΡΑΦΕΙΟ ΜΕΛΕΤΩΝ - ΕΦΑΡΜΟΓΩΝ
 ΟΥΤΣΑΣ ΓΡΗΓΟΡΙΟΣ
 Διπλ. Πολιτικός Μηχανικός, MSc. Δ.Π.Θ.
 Δημόχου Ανδρεάδη 23 Λίβαδα
 Τηλ. & Fax 2261088880-1
 e-mail: outsasg@gmail.com

ΕΡΓΟΔΟΤΗΣ : **ΑΝΤΩΝΙΟΣ ΚΑΤΗΣ**

ΕΙΔΟΣ ΕΡΓΟΥ : **ΑΠΟΤΥΠΩΣΗ ΙΔΙΟΚΤΗΣΙΑΣ (ΚΛΗΡ.34)**

ΘΕΣΗ : **ΕΥΝΟΣ ή ΗΧ 12 - ΣΑΚΚ ΛΙΒΑΔΕΙΑΣ Δ.Δ. ΛΙΒΑΔΕΙΑΣ - Δ. ΛΕΒΑΔΕΩΝ - Π.Ε ΒΟΙΩΤΙΑΣ**

ΘΕΜΑ ΣΧΕΔΙΟΥ : **ΤΟΠΟΓΡΑΦΙΚΟ ΔΙΑΓΡΑΜΜΑ**
 ΚΛΙΜΑΚΑ : **1:500**
 ΑΡΙΘ. ΣΧΕΔΙΟΥ : **1**

ΜΕΛΕΤΗΤΗΣ :

ΟΥΤΣΑΣ ΓΡΗΓΟΡΙΟΣ Διπλ. Πολιτικός Μηχανικός , MSc. Δ.Π.Θ

ΧΡΟΝΟΣ ΜΕΛΕΤΗΣ : **ΙΟΥΛΙΟΣ 2020**

ΘΕΩΡΗΣΕΙΣ ΥΠΗΡΕΣΙΑΣ

ΘΕΩΡΗΣΕΙΣ ΥΠΗΡΕΣΙΑΣ

ΣΦΡΑΓΙΔΑ-ΥΠΟΓΡΑΦΗ

ΓΡΗΓΟΡΙΟΣ Ι. ΟΥΤΣΑΣ
 ΔΙΠΛΩΜΟΥΧΟΣ ΠΟΛΙΤΙΚΟΣ ΜΗΧΑΝΙΚΟΣ ΠΕΣ, Δ.Π.Θ.
 ΜΕΛΟΣ Τ.Ε.Ε. - ΑΡ. ΜΗΤΡΩΟΥ 94276
 ΔΗΜΑΡΧΟΥ ΑΚΡΟΦΑΔΑΚΗ 23 - 32100 ΛΙΒΑΔΕΙΑ
 Α.Φ.Μ. 999999999 - Δ.Ο.Υ. ΛΙΒΑΔΕΙΑΣ