ΘΕΣΗ ΛΗΨΗΣ ΦΩΤΟΓΡΑΦΙΑΣ 1

ΥΦΙΣΤΑΜΕΝΟ ΣΥΝΟΛΙΚΟ ΕΜΒΑΔΟΝ ΙΔΙΟΚΤΗΣΙΑΣ:
- Ελ.Β-Γ-Δ-Ε-Ζ-Α= 9.906,48 τ.μ.
ΕΜΒΑΔΟΝ ΙΔΙΟΚΤΗΣΙΑΣ 1 από το υπ'αριθμό 10831/1978 ΠΩΛΗΤΗΡΙΟ:
- Ελ.Β-Γ-Δ-Ε-Α= 4.953,24 τ.μ.
ΕΜΒΑΔΟΝ ΙΔΙΟΚΤΗΣΙΑΣ 2 από το υπ'αριθμό 10832/1978 ΠΩΛΗΤΗΡΙΟ:
- Ελ.Β-Ε-Ζ-Α= 4.953,24 τ.μ.
ΔΟΥΛΕΙΑ ΔΙΟΔΟΥ-ΜΙΣΘΩΣΗ ΕΠΙΦΑΝΕΙΑΣ ΔΡΟΜΟΥ (ΤΜΗΜΑ των 13.476,57τ.μ.):
- Ει-2-3-4-1= 184,80 τ.μ.
ΔΟΥΛΕΙΑ ΔΙΟΔΟΥ-ΜΙΣΘΩΣΗ ΕΠΙΦΑΝΕΙΑΣ ΔΡΟΜΟΥ (ΤΜΗΜΑ των 8.000,88τ.μ.):
- Ει-1-2-5-6-7-8-1 = 826,18 τ.μ.

ΠΑΡΑΤΗΡΗΣΕΙΣ:
1) Το διάγραμμα είναι αναγομένο στο Κρατικό Σύστημα Συνεταιγμένων Ε.Γ.Σ.Α. '87.
2) Οι διαστάσεως και το εμβαδόν υπολογίστηκαν αναλυτικά από τις συντ/νες των κορυφών.
3) Η εξάρτηση από το Ε.Γ.Σ.Α. '87 πραγματοποιήθηκε με σύστημα GPS και κάνοντας χρήση του Ελληνικού Συστήματος Εντοπισμού - HEPOS.

ΠΙΝΑΚΑΣ ΣΥΝΤ/ΝΩΝ ΚΟΡΥΦΩΝ ΙΔΙΟΚΤΗΣΙΑΣ 1 (Β-Γ-Α-Ε-Β) ΕΜΒΑΔΟΝ = 4.953,24 τ.μ.

α/α	X	Y	ΑΠΟΣΤΑΣΕΙΣ(μ.)
Β	414410.8374	4252788.7123	Β - Γ : 21,99
Γ	414429.6061	4252777.2494	Γ - Δ : 259,27
Δ	414656.5965	4252902.5260	Δ - Ε : 21,99
Ε	414637.8278	4252913.9889	Ε - Β : 259,27
Β	414410.8374	4252788.7123	

*ο) ΣΗΜΕΙΩΣΗ : Οι συντεταγμένες των σημείων υπολογίστηκαν στο προβολικό σύστημα Ε.Γ.Σ.Α. '87.

ΠΙΝΑΚΑΣ ΣΥΝΤ/ΝΩΝ ΚΟΡΥΦΩΝ ΙΔΙΟΚΤΗΣΙΑΣ 2 (Α-Β-Ε-Ζ-Α) ΕΜΒΑΔΟΝ = 4.953,24 τ.μ.

α/α	X	Y	ΑΠΟΣΤΑΣΕΙΣ(μ.)
Α	414392.0686	4252800.1752	Α - Β : 21,99
Β	414410.8374	4252788.7123	Β - Ε : 259,27
Ε	414637.8278	4252913.9889	Ε - Ζ : 21,99
Ζ	414619.0591	4252925.4518	Ζ - Α : 259,27
Α	414392.0686	4252800.1752	

*ο) ΣΗΜΕΙΩΣΗ : Οι συντεταγμένες των σημείων υπολογίστηκαν στο προβολικό σύστημα Ε.Γ.Σ.Α. '87.

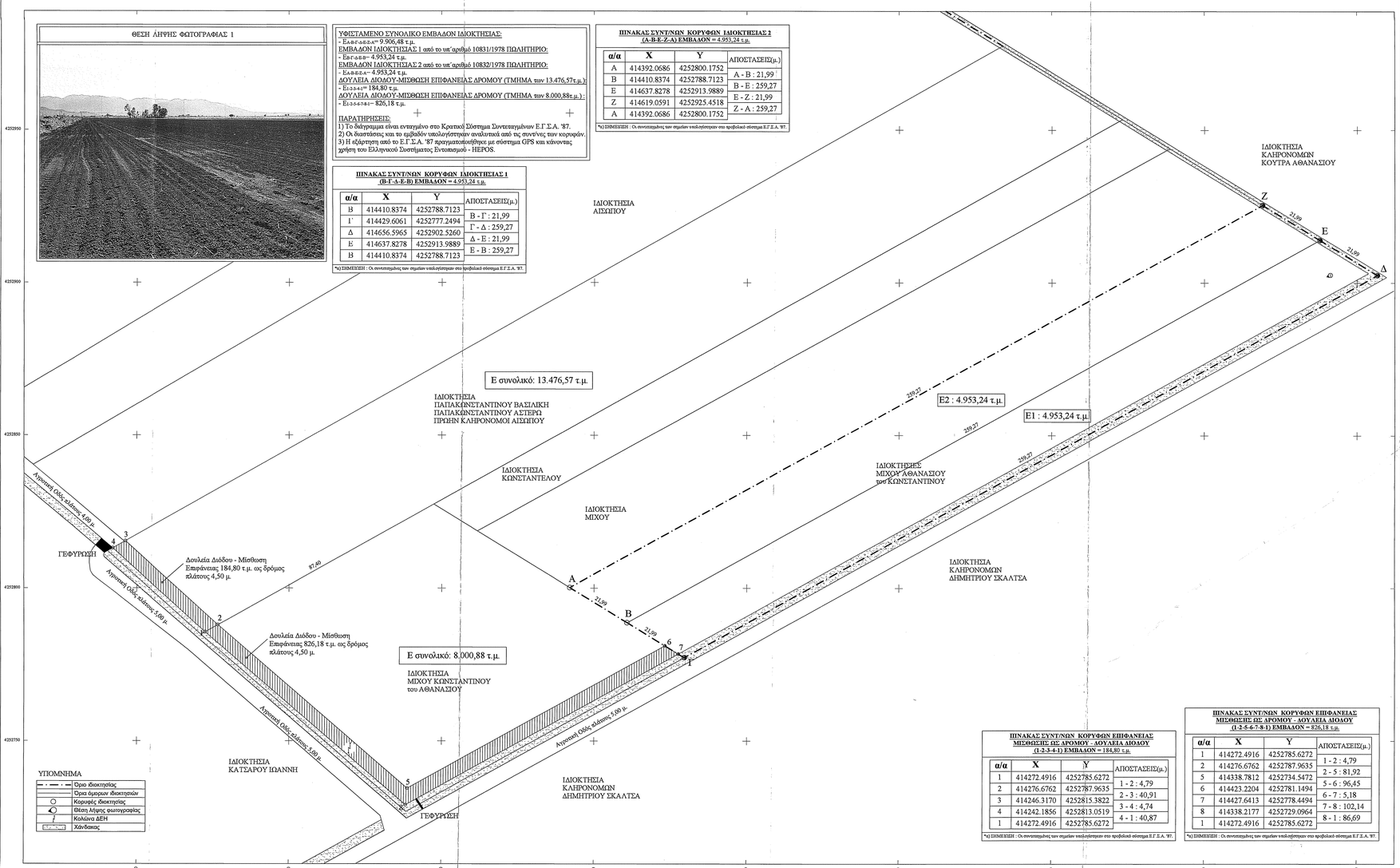

ΥΠΟΜΝΗΜΑ

	Όριο ιδιοκτησίας
	Όρια άμορων ιδιοκτησιών
○	Κορυφές ιδιοκτησίας
	Θέση λήψης φωτογραφίας
ΔΕΗ	Καλώδια ΔΕΗ
	Χάνδακας

ΠΙΝΑΚΑΣ ΣΥΝΤ/ΝΩΝ ΚΟΡΥΦΩΝ ΕΠΙΦΑΝΕΙΑΣ ΜΙΣΘΩΣΗΣ ΩΣ ΔΡΟΜΟΥ - ΔΟΥΛΕΙΑ ΔΙΟΔΟΥ (1-2-3-4-1) ΕΜΒΑΔΟΝ = 184,80 τ.μ.

α/α	X	Y	ΑΠΟΣΤΑΣΕΙΣ(μ.)
1	414272.4916	4252785.6272	1 - 2 : 4,79
2	414276.6762	4252787.9635	2 - 3 : 40,91
3	414246.3170	4252815.3822	3 - 4 : 4,74
4	414242.1856	4252813.0519	4 - 1 : 40,87
1	414272.4916	4252785.6272	

*ο) ΣΗΜΕΙΩΣΗ : Οι συντεταγμένες των σημείων υπολογίστηκαν στο προβολικό σύστημα Ε.Γ.Σ.Α. '87.

ΠΙΝΑΚΑΣ ΣΥΝΤ/ΝΩΝ ΚΟΡΥΦΩΝ ΕΠΙΦΑΝΕΙΑΣ ΜΙΣΘΩΣΗΣ ΩΣ ΔΡΟΜΟΥ - ΔΟΥΛΕΙΑ ΔΙΟΔΟΥ (1-2-5-6-7-8-1) ΕΜΒΑΔΟΝ = 826,18 τ.μ.

α/α	X	Y	ΑΠΟΣΤΑΣΕΙΣ(μ.)
1	414272.4916	4252785.6272	1 - 2 : 4,79
2	414276.6762	4252787.9635	2 - 5 : 81,92
5	414338.7812	4252734.5472	5 - 6 : 96,45
6	414423.2204	4252781.1494	6 - 7 : 5,18
7	414427.6413	4252778.4494	7 - 8 : 102,14
8	414338.2177	4252729.0964	8 - 1 : 86,69
1	414272.4916	4252785.6272	

*ο) ΣΗΜΕΙΩΣΗ : Οι συντεταγμένες των σημείων υπολογίστηκαν στο προβολικό σύστημα Ε.Γ.Σ.Α. '87.

ΔΗΛΩΣΗ ΜΗΧΑΝΙΚΟΥ (Ν.651/77 ΦΕΚ 207 Α):

Δηλώνω σύμφωνα με το νόμο, για την ιδιοκτησία με στοιχεία **(Α-Β-Γ-Δ-Α)** και με Εμβαδόν : 9.906,48 τ.μ., που βρίσκεται στην Κτηματική Περιφέρεια του Οικισμού Αγίου Αθανασίου της Τοπικής Κοινότητας Αλαλκομενών, της Δημοτικής Ενότητας Κορώνειας, του Δήμου Λεβαδέων, της Περιφερειακής Ενότητας Βοιωτίας, ότι:

α) είναι άρτιο και οικοδομήσιμο κατά παρέκλιση ως προς το εμβαδόν και τις διαστάσεις σύμφωνα με τις ισχύουσες πολεοδομικές διατάξεις (ΦΕΚ 270/Α/1985, ΦΕΚ 308Α/2003 & ΦΕΚ 133Α/1977),

β) βρίσκεται εκτός των ορίων του οικισμού του Αγίου Αθανασίου και εκτός Ζ.Ο.Ε.,

γ) δεν εμπίπτει στις διατάξεις του Ν.1337/83, περί εισφορών σε γη και χρήμα,

δ) εντός της ιδιοκτησίας δε διέρχονται εναέριες γραμμές υψηλής τάσης (ΔΕΗ) ή ρέμα ή αγωγός φυσικού αερίου,

ε) αποτελείται από το τμήμα με στοιχεία (Β-Γ-Δ-Ε-Β) με εμβαδόν 4953,24 τ.μ. βάσει του 10.831/1978 πωλητηρίου της συμβ/φου Κουτσάδα - Τσαφάρα Άννας και από το τμήμα με στοιχεία (Α-Β-Ε-Ζ-Α) με εμβαδόν 4953,24 τ.μ. βάσει του 10.832/1978 πωλητηρίου της ίδιας συμβ/φου.

στ) τα ακίνητα δε βρίσκεται σε περιοχή που έχουν αναρτηθεί δασικοί χάρτες, και σε κάθε περίπτωση δεν απουσιάζει δασική έκταση,

ζ) δεν βρίσκεται σε περιοχή με εγκεκριμένο Γ.Π.Σ. ή Σ.Χ.Ο.Ο.Α.Π.,

η) στο ακίνητο δεν πραγματοποιείται υδρολογία, ήτοι δεν υπάρχουν ενεργά ή ανενεργά σημεία υδρολογίας και δεν συντρέχουν οι προϋποθέσεις εφαρμογής της παρ. 2 του άρθρου 9 της ΚΥΑ 145026/10-1-2014 (ΦΕΚ Β' 31/14-1-2014) «Εξουσιοδ. διαχείριση και λειτουργία Εθνικού Μητρώου Σημείων Υδρολήψης (Ε.Μ.Σ.Υ.) και

θ) η επιφάνεια με στοιχεία **(3-2-5-6-7-8-1-4-3)** και με Εμβαδόν : 1.010,98τ.μ., η οποία αποτελεί τμήμα (1-2-3-4-1) επιφανείας 184,80 τ.μ. της ιδιοκτησίας των Παπακωνσταντίνου Βασιλική και Αστέρω (συνολικής επιφανείας 13.476,57 τ.μ.) και τμήμα (1-2-5-6-7-8-1) επιφανείας 826,18 τ.μ. της ιδιοκτησίας του Μίχου Κωνσταντίνου (συνολικής επιφανείας 8.000,88 τ.μ.), προορίζονται για μέσω/ση προκειμένου να αποκτήσει η υπό τοπογράφηση επιφάνεια, πρόσβαση σε δρόμο (δουλεία διόδου).

Ο ΔΗΛΩΝ ΜΗΧΑΝΙΚΟΣ

ΓΚΕΚΑΣ ΙΩΑΝΝΗΣ
ΠΤΥΧΙΟΥΧΟΣ ΤΟΠΟΓΡΑΦΟΣ ΜΗΧΑΝΙΚΟΣ ΤΕ, MSc
Α.Μ. ΤΕΕ : 107 - ΑΜ ΤΕΕ 19223
Σουλιωτών 5 ΚΟΖΑΝΗ - Τηλ. 6976 044385
Α.Φ.Μ. 140098320 - Δ.Ο.Υ. ΚΟΖΑΝΗΣ

ΟΔΟΙΠΟΡΙΚΟ ΦΥΛΛΟ ΧΑΡΤΟΥ 188 ΛΙΒΑΔΕΙΑ & 061 ΒΑΓΙΑ
ΚΛΙΜΑΚΑ 1 : 50.000

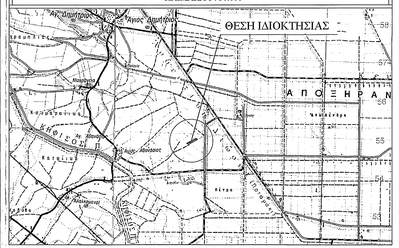

ΑΠΟΣΠΑΣΜΑ ΕΥΡΥΤΕΡΗΣ ΠΕΡΙΟΧΗΣ / ΦΥΛΛΟ ΧΑΡΤΗ Γ.Υ.Σ. ΑΡ. 6308_7
ΚΛΙΜΑΚΑ 1 : 5.000

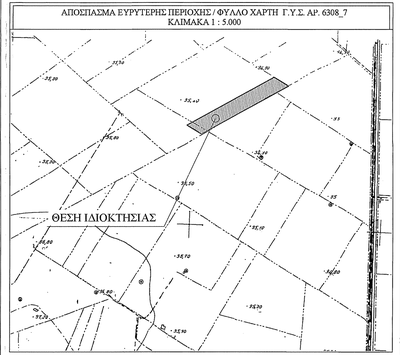

ΟΡΟΙ ΔΟΜΗΣΗΣ:
ΕΚΤΟΣ ΟΡΙΩΝ ΟΙΚΙΣΜΟΥ (Π.Δ. 24.05.1985 - ΦΕΚ 270Δ / 31.05.1985 & Ν.3212 - ΦΕΚ 308Α / 31.12.2003)

Αρτιότητα κατά κανόνα : (για πρόσωπο σε κοινόχρηστο δρόμο)
Εμβαδόν = 4.000 τ.μ. - Πρόσωπο = 25.00 μ.
(για πρόσωπο σε Διεθνείς, Εθνικές, Επαρχιακές, Δημοτικές και κοινοτικές οδούς ως και σε εγκαταλελειμένα τμήματά τους και σε σιδηροδρομικές γραμμές)
Εμβαδόν = 4.000 τ.μ. - Πρόσωπο = 45.00 μ. - Βάθος = 50.00 μ.

Αρτιότητα κατά παρέκκλιση : (χωρίς πρόσωπο σε δρόμο)
Εμβαδόν = 4.000 τ.μ. (προ 31.12.2003)
(ΟΡΟΙ ΔΟΜΗΣΗΣ ΓΙΑ ΚΑΤΟΙΚΙΑ)

Συντελεστής Δόμησης : (για γειτενιάζοντα με εμβαδόν από 8.000 τ.μ. και άνω)
Δόμηση = 280 τ.μ. + (Εμβ. Γειτνιαζόμενου - 8.000) Χ 0.01
Μέγιστη δόμηση = 400 τ.μ.

Ύψος κτίσματος : 7.50 μ. (δύο όροφοι)

Κάλυψη : 10 %

ΔΗΛΩΣΗ ΙΔΙΟΚΤΗΤΗ (Ν.4030/2011) :

Ο κάτωθι υπογράφων, δηλώνει υπεύθυνα και εν γνώσει του νόμου περί ψευδούς δηλώσεως ότι:
α) τα αρχικά και τελοποιημένα όρια της ιδιοκτησίας με στοιχεία **(Α-Β-Γ-Δ-Ε-Ζ-Α)** και με Εμβαδόν : 9.906,48 μ., που βρίσκεται στην Κτηματική Περιφέρεια του Οικισμού Αγίου Αθανασίου, της Τοπικής Κοινότητας Αλαλκομενών, της Δημοτικής Ενότητας Κορώνειας, του Δήμου Λεβαδέων, της Περιφερειακής Ενότητας Βοιωτίας, που φαίνεται στο παρόν τοπογραφικό διάγραμμα και με τις αναγραφόμενες διαστάσεις αποτελεί ιδιοκτησία μου, σύμφωνα με τα υπ'αριθμό 10.831/1978 και 10.832/1978 Πωλητήρια της συμβ/φου Κουτσάδα - Τσαφάρα Άννας και
β) τα ανωτέρω όρια καθώς και τα όρια των όμορων ιδιοκτησιών υποδείχθησαν από εμένα και αποτυπώθηκαν ορθά και ευθύνομαι για την ακρίβεια και ορθότητα τους.

Ο ΔΗΛΩΝ

.....

ΑΠΟΣΠΑΣΜΑ ΔΟΡΥΦΟΡΙΚΗΣ ΕΙΚΟΝΑΣ (1:2500) (πηγή: http://gis.ktimanet.gr)

ΜΕΛΕΤΗΤΗΣ :	ΓΚΕΚΑΣ ΙΩΑΝΝΗΣ Πτυχιούχος Τοπογράφος Μηχανικός
ΙΔΙΟΚΤΗΤΗΣ :	ΜΙΧΟΣ ΑΘΑΝΑΣΙΟΣ του ΚΩΝΣΤΑΝΤΙΝΟΥ
ΕΡΓΟΔΟΤΗΣ :	ΑΣΗΜΑΚΟΠΟΥΛΟΣ ΘΕΟΦΑΝΗΣ
ΕΡΓΟ:	ΑΠΟΤΥΠΩΣΗ ΙΔΙΟΚΤΗΣΙΑΣ - ΕΚΔΟΣΗ ΤΟΠΟΓΡΑΦΙΚΟΥ ΔΙΑΓΡΑΜΜΑΤΟΣ
ΘΕΜΑ:	*ΤΟΠΟΓΡΑΦΙΚΟ ΔΙΑΓΡΑΜΜΑ*
ΘΕΣΗ :	ΚΑΡΑΞΙΝΙ - ΚΑΡΑΧΟΥΣΕΪΝΗ, ΚΤΗΜΑΤΙΚΗ ΠΕΡΙΦΕΡΕΙΑ ΟΙΚΙΣΜΟΥ ΑΓΙΟΥ ΑΘΑΝΑΣΙΟΥ ΤΟΠΙΚΗΣ ΚΟΙΝΟΤΗΤΑΣ ΑΛΑΛΚΟΜΕΝΩΝ, ΔΗΜΟΤΙΚΗ ΕΝΟΤΗΤΑ ΚΟΡΩΝΕΙΑ, ΔΗΜΟΣ ΛΕΒΑΔΕΩΝ, Π.Ε. ΒΟΙΩΤΙΑΣ
ΣΥΝΟΛΙΚΟ ΕΜΒΑΔΟΝ :	9.906,48 τ.μ. (Ε1 + Ε2)
ΚΛΙΜΑΚΑ :	*1/500*
ΗΜΕΡΟΜΗΝΙΑ :	ΙΟΥΝΙΟΣ 2020

ΣΦΡΑΓΙΔΑ - ΥΠΟΓΡΑΦΗ

ΓΚΕΚΑΣ ΙΩΑΝΝΗΣ
ΠΤΥΧΙΟΥΧΟΣ ΤΟΠΟΓΡΑΦΟΣ ΜΗΧΑΝΙΚΟΣ ΤΕ, MSc
Α.Μ. ΤΕΕ : 107 - ΑΜ ΤΕΕ 19223
Σουλιωτών 5 ΚΟΖΑΝΗ - Τηλ. 6976 044385
Α.Φ.Μ. 140098320 - Δ.Ο.Υ. ΚΟΖΑΝΗΣ

ΘΕΩΡΗΣΕΙΣ

ΘΕΩΡΗΘΗΚΕ
Έχει στο 231647
15-12-2020