

Απόσπασμα GOOGLE EARTH

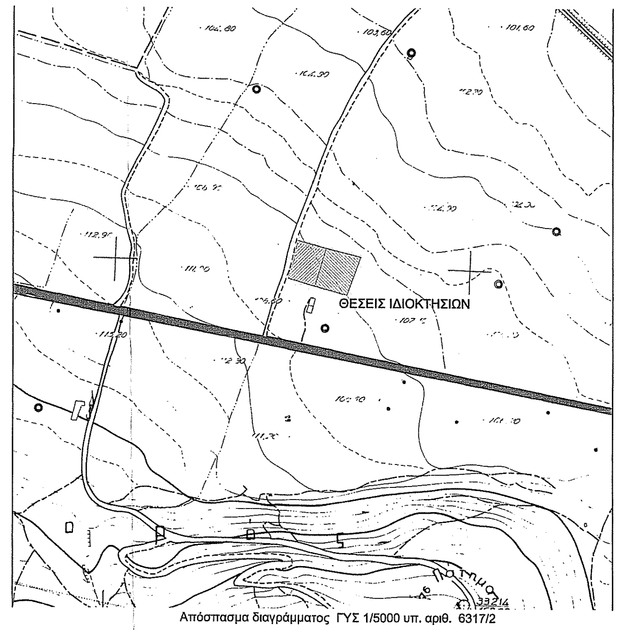

Απόσπασμα διαγράμματος ΓΥΣ 1/5000 υπ. αριθ. 6311/2

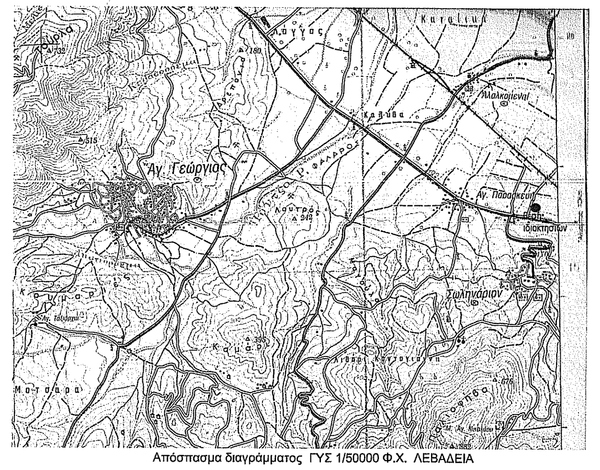

Απόσπασμα διαγράμματος ΓΥΣ 1/50000 Φ.Χ. ΛΕΒΑΔΕΙΑ

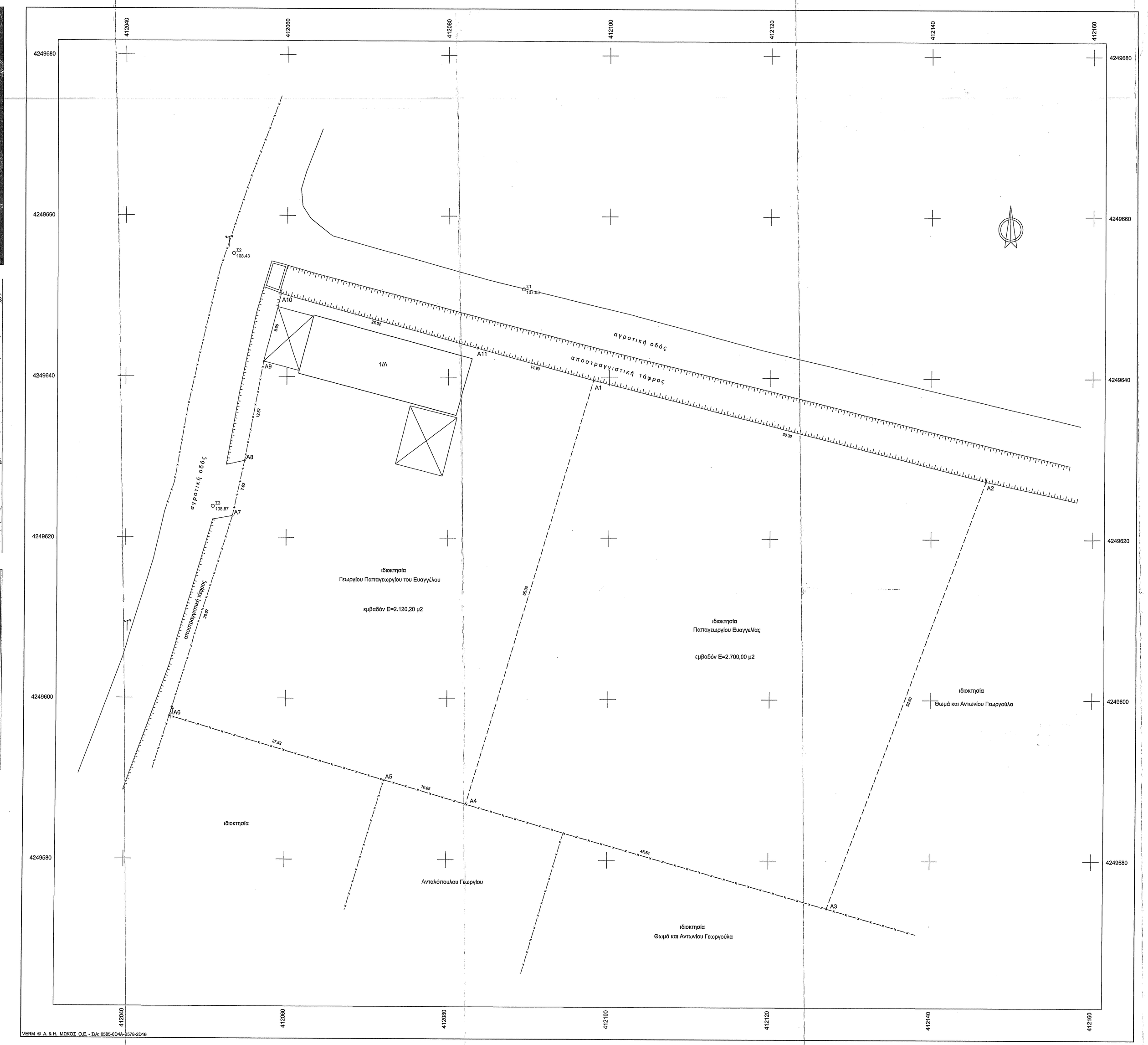

Συντεταγμένες ορίων

Σημείο	X (m)	Y (m)	Σημείο	X (m)	Y (m)	Σημείο	X (m)	Y (m)
Α1	412098,084	4249839,687	Α2	412146,810	4249827,305	Α3	412127,305	4249574,066
Α4	412082,478	4249586,014	Α5	412072,297	4249589,900	Α6	412045,575	4249597,793
Α7	412053,314	4249622,684	Α8	412054,826	4249629,547	Α9	412057,119	4249641,804
Α10	412059,269	4249650,291	Α11	412083,687	4249643,585			

Γεωτεμάχιο 1, Σημ.: 4, Ε= 2700.00 m²

Α1	Α2	Α3	Α4					
Πλευρά	Μήκος (m)	Πλευρά	Μήκος (m)	Πλευρά	Μήκος (m)	Πλευρά	Μήκος (m)	
Α1-Α2	50,32	Α2-Α3	56,60	Α3-Α4	46,84	Α4-Α1	55,03	

Γεωτεμάχιο 2, Σημ.: 9, Ε= 2120.20 m²

Α4	Α5	Α6	Α7	Α8	Α9	Α10	Α11	Α1		
Πλευρά	Μήκος (m)	Πλευρά	Μήκος (m)	Πλευρά	Μήκος (m)	Πλευρά	Μήκος (m)	Πλευρά	Μήκος (m)	
Α4-Α5	10,65	Α5-Α6	27,82	Α6-Α7	29,07	Α7-Α8	7,02			
Α8-Α9	12,57	Α9-Α10	8,66	Α10-Α11	25,32	Α11-Α1	14,90			
Α1-Α4	55,03									

ΟΡΟΙ ΔΟΜΗΣΗΣ

ΕΚΤΟΣ ΟΡΙΩΝ ΟΙΚΙΣΜΟΥ
(Π.Δ. 24.05.1985 - ΦΕΚ 270δ/31.05.1985 & Ν.3212- ΦΕΚ 308Α/31.12.2003)
Αρτιότητα κατά κανόνα: (για πρόσωπο σε κοινόχρηστο δρόμο)
Εμβαδόν = 4000τμ - Πρόσωπο = 25μ
(για πρόσωπο σε Διεθνείς, Εθνικές Επαρχιακές, Δημοτικές και Κοινοτικούς οδούς ως και σε εγκαταλελειμένα τμήματά τους και σε σιδηροδρομικές γραμμές)
Εμβαδόν = 4000τμ - Πρόσωπο = 45μ - Βάθος = 50μ

ΔΗΛΩΣΗ ΙΔΙΟΚΤΗΤΩΝ (Ν. 4030/2011)

Η κάτωθι υπογεγραμμένη Παπαγεωργίου Ευαγγελία δηλώνω ότι:
- Τα όρια του γεωτεμαχίου με στοιχεία (Α1,Α2,Α3,Α4,Α1) και εμβαδόν 2,700 μ2, που βρίσκεται στην θέση «ΜΑΥΡΟΓΕΙΑ» στην Τ.Κ. Σωληναρίου της Δ.Ε. Αλιάρτου του Δήμου Αλιάρτου-Θεσπιέων υπεδείχθησαν από εμένα, και
- ευθύνομαι για την ακρίβεια των δηλωσμένων ορίων του γεωτεμαχίου

Η δηλούσα

Ο κάτωθι υπογεγραμμένος Παπαγεωργίου Γεώργιος του Ευαγγέλου δηλώνω ότι:
- Τα όρια του γεωτεμαχίου με στοιχεία (Α1,Α4,Α5,..,Α11,Α1) και εμβαδόν 2120,20 μ2, που βρίσκεται στην θέση «ΜΑΥΡΟΓΕΙΑ» στην Τ.Κ. Σωληναρίου της Δ.Ε. Αλιάρτου του Δήμου Αλιάρτου-Θεσπιέων υπεδείχθησαν από εμένα, και
- ευθύνομαι για την ακρίβεια των δηλωσμένων ορίων του γεωτεμαχίου

Ο δηλών

ΕΜΒΑΔΟΝ ΓΕΩΤΕΜΑΧΙΟΥ: Ε(Α1,Α2,Α3,Α4,Α1)=2700,00 τ.μ.
ΕΜΒΑΔΟΝ ΓΕΩΤΕΜΑΧΙΟΥ: Ε(Α1,Α4,Α5,...,Α11,Α1)=2120,20 τ.μ.

ΠΑΡΑΤΗΡΗΣΕΙΣ:
1. Το διάγραμμα είναι ενταγμένο στο κρατικό σύστημα συντεταγμένων ΕΓΣΑ '87
2. Οι διαστάσεις και το εμβαδόν υπολογίσθηκαν αναλυτικά από τις συν/νες των κορυφών
3. Η εξάρτηση από το ΕΓΣΑ '87 πραγματοποιήθηκε με σύστημα GPS και κάνοντας χρήση του Ελληνικού Συστήματος Εντοπισμού -ΗΕΡΟΣ

ΔΗΛΩΣΗ ΜΗΧΑΝΙΚΟΥ (Ν.651/77)

Δηλόνω σύμφωνα με το νόμο για τα γεωτεμάχια με στοιχεία (Α1,Α2,Α3,Α4,Α1) και (Α1,Α4,Α5,..,Α11,Α1), που βρίσκονται στην θέση «ΜΑΥΡΟΓΕΙΑ» στην Τ.Κ. Σωληναρίου της Δ.Ε. Αλιάρτου του Δήμου Αλιάρτου-Θεσπιέων ότι:
-είναι μη άρτια και μη οικοδομήσιμα σύμφωνα με τις πολεοδομικές διατάξεις που ισχύουν, βρίσκονται εκτός σχεδίου ,εκτός ΣΟΕ, εκτός Τ.Π.Ε. και εκτός Ε.Χ.Ο.Ο.Α.Π.,
-δεν εμπίπτουν στις διατάξεις του νόμου 1337/83 περί εισφορών σε γη και χρήμα
-εντός αυτών δεν διέρχεται αγωγός φυσικού αερίου, εναέρια γραμμή μεταφοράς υψηλής τάσης της ΔΕΗ και
-εντός αυτών ή σε απόσταση μικρότερη των 20 μ από αυτά δεν διέρχεται ρέμα.

Λιβαδειά 28-08-2020

Ο Μηχανικός
ΓΕΩΡΓΙΟΣ ΠΑΠΑΓΕΩΡΓΙΟΥ
ΤΟΠΟΓΡΑΦΟΣ ΜΗΧΑΝΙΚΟΣ Ε.Μ.Π.

ΥΠΟΜΝΗΜΑ

	Στύλος ΔΕΗ
	Στύλος ΟΤΕ
	φρύδι τάφρου
	περίφραξη
	πάγκη
	όριο ιδιοκτησίας
	όριο δρόμου

ΤΕΧΝΙΚΟ ΓΡΑΦΕΙΟ ΜΕΛΕΤΩΝ
ΠΑΠΑΓΕΩΡΓΙΟΥ ΓΕΩΡΓΙΟΣ
ΤΟΠΟΓΡΑΦΟΣ ΜΗΧΑΝΙΚΟΣ Ε.Μ.Π.

Αχιλλέως και Ιασχύλου , Τ.Κ. 32131 Λιβαδειά
τηλ. 2261081803 email: topopap@yahoo.gr

ΕΡΓΟΔΟΤΗΣ

ΠΑΠΑΓΕΩΡΓΙΟΥ ΓΕΩΡΓΙΟΣ του ΕΥΑΓΓΕΛΟΥ

ΕΞΕΡΧΟΜΕΝΕ
Αριθμός απο... 246318
Ημ/νία 23-12-2020
Υπηρεσία

ΜΕΛΕΤΗ

ΟΡΙΖΟΝΤΙΟΓΡΑΦΙΚΗ ΑΠΟΤΥΠΩΣΗ ΙΔΙΟΚΤΗΣΙΩΝ

ΘΕΣΗ

ΘΕΣΗ "ΜΑΥΡΟΓΕΙΑ" ,Τ.Κ. ΣΩΛΗΝΑΡΙΟΥ
Δ.Ε. ΑΛΙΑΡΤΟΥ , ΔΗΜΟΣ ΑΛΙΑΡΤΟΥ-ΘΕΣΠΙΕΩΝ

ΘΕΜΑ ΣΧΕΔΙΟΥ

ΤΟΠΟΓΡΑΦΙΚΟ ΔΙΑΓΡΑΜΜΑ

ΑΡΙΘΜΟΣ ΣΧΕΔΙΟΥ

ΚΛΙΜΑΚΑ
1:200

Προβολικό σύστημα
ΕΓΣΑ 87

ΧΡΟΝΟΣ ΜΕΛΕΤΗΣ: ΑΥΓΟΥΣΤΟΣ 2020

ΥΠΟΓΡΑΦΗ

ΣΦΡΑΓΙΔΑ

ΓΕΩΡΓΙΟΣ Α. ΠΑΠΑΓΕΩΡΓΙΟΥ
ΔΙΠΛ/ΚΟΣ ΑΓΡΟΝΟΜΟΣ
ΤΟΠΟΓΡΑΦΟΣ ΜΗΧΑΝΙΚΟΣ Ε.Μ.Π.
ΜΕΛΟΣ Τ.Ε.Ε.
ΑΡ. ΜΗΤΡ. 69504
ΑΙΣΧΥΛΟΥ & ΑΧΙΛΛΕΟΣ ΛΙΒΑΔΕΙΑ, ΤΗΛ. 2261-81803
Α.Φ.Μ. 055139223 Δ.Ο.Υ. ΛΙΒΑΔΕΙΑΣ