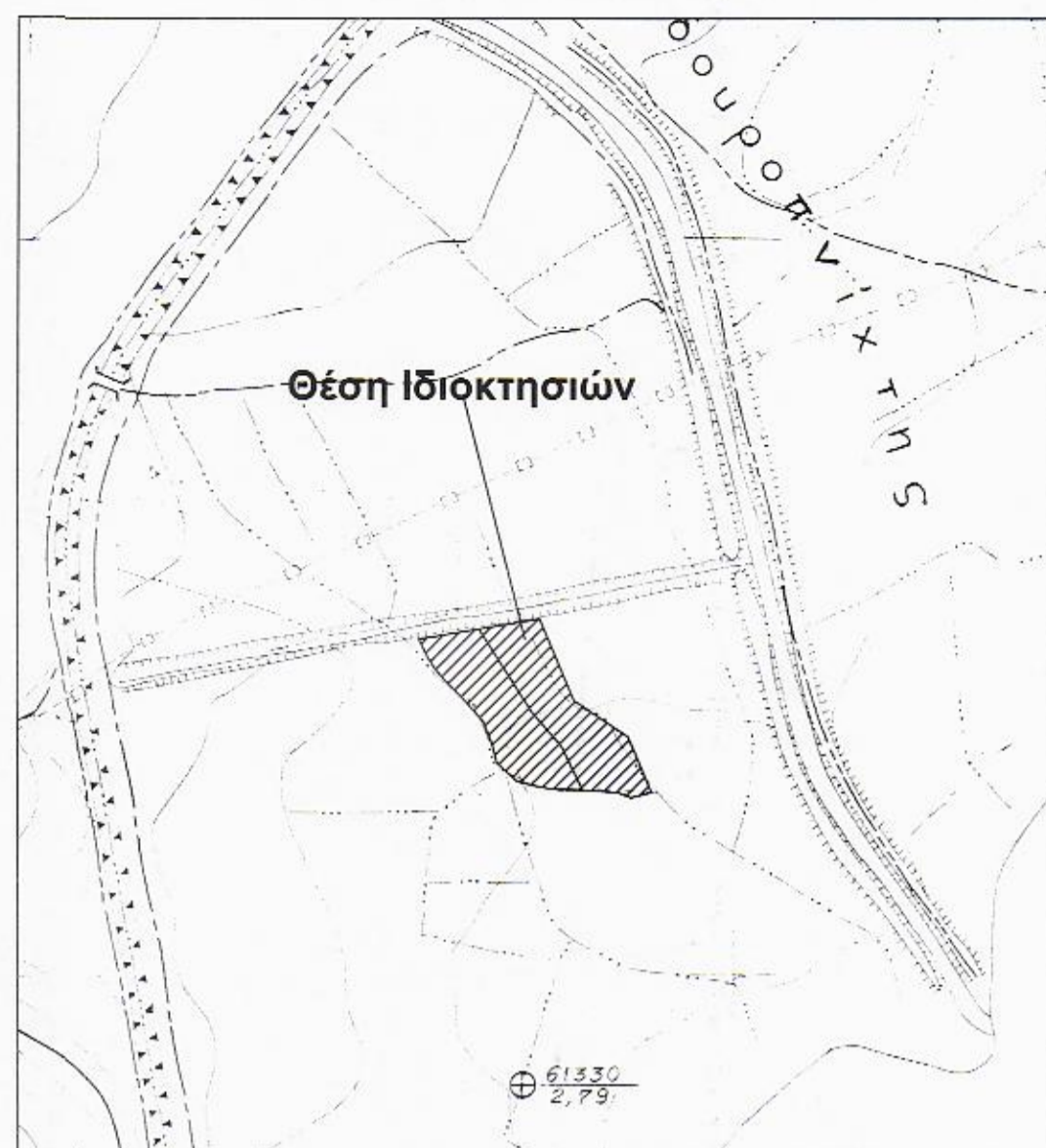


ΑΠΟΣΠΑΣΜΑ ΦΥΛΛΟΥ ΧΑΡΤΗ ΓΥΣ 1:5000 6200_2



Πίνακας Συντεταγμένων των κορυφών του 1,2,3.....
Εμβαδόν ΚΑΕΚ 010110811034 = 4900.34 τ.μ. - Περίμετρος = 365.79 μ.

α/α	X	Y	Αποστάσεις
1	264513.60	4263673.61	----
2	264536.93	4263618.32	1 - 2: 60.01
3	264573.57	4263593.60	2 - 3: 44.20
4	264589.46	4263555.54	3 - 4: 41.24
5	264575.61	4263551.88	4 - 5: 14.33
6	264567.10	4263555.36	5 - 6: 9.19
7	264549.71	4263556.77	6 - 7: 17.45
8	264542.80	4263557.16	7 - 8: 6.92
9	264528.61	4263586.95	8 - 9: 33.00
10	264508.81	4263610.03	9 - 10: 30.41
11	264472.52	4263666.83	10 - 11: 67.40
1	264513.60	4263673.61	11 - 1: 41.64

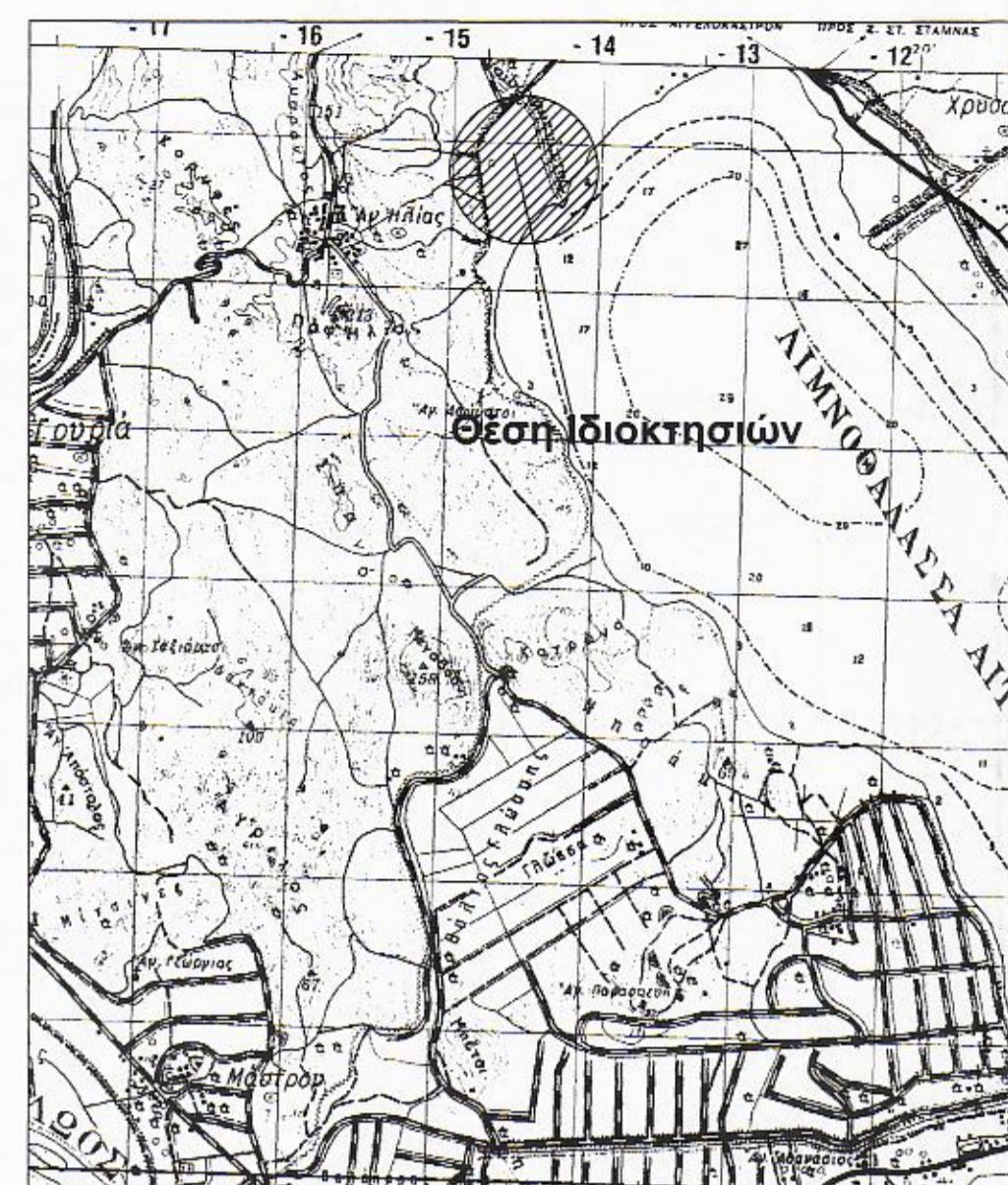
Πίνακας Συντεταγμένων των κορυφών του 8,9,10.....
Εμβαδόν ΚΑΕΚ 010110811031 = 4605.15 τ.μ. - Περίμετρος = 337.34 μ.

α/α	X	Y	Αποστάσεις
8	264542.80	4263557.16	----
9	264528.61	4263586.95	8 - 9: 33.00
10	264508.81	4263610.03	9 - 10: 30.41
11	264472.52	4263666.83	10 - 11: 67.40
12	264431.63	4263660.08	11 - 12: 41.44
13	264437.61	4263647.54	12 - 13: 13.89
14	264443.28	4263639.29	13 - 14: 10.01
15	264450.40	4263631.04	14 - 15: 10.90
16	264461.90	4263619.71	15 - 16: 16.14
17	264475.50	4263604.00	16 - 17: 20.78
18	264479.06	4263595.28	17 - 18: 9.42
19	264481.98	4263586.55	18 - 19: 9.21
20	264484.78	4263575.77	19 - 20: 11.14
21	264498.17	4263563.14	20 - 21: 18.41
22	264511.27	4263559.87	21 - 22: 13.50
23	264520.57	4263558.27	22 - 23: 9.44
24	264529.50	4263557.90	23 - 24: 8.94
8	264542.80	4263557.16	24 - 8: 13.32

ΠΑΡΑΤΗΡΗΣΕΙΣ

- 1) Το διάγραμμα είναι συντεταγμένο στο κρατικό σύστημα συντεταγμένων ΕΓΣΑ.87
- 2) Οι διαστάσεις και τα εμβαδά υπολογίστηκαν από τις συντεταγμένες των κορυφών.-
- 3) Η εξάρτηση από το ΕΓΣΑ.87 πραγματοποιήθηκε με σύστημα GPS και κάνοντας χρήση του Ελληνικού Συστήματος HEPOS.-

ΑΠΟΣΠΑΣΜΑ ΦΥΛΛΟΥ ΧΑΡΤΗ ΓΥΣ 1:5000 0 ΜΕΣΟΛΟΓΓΙΟΝ

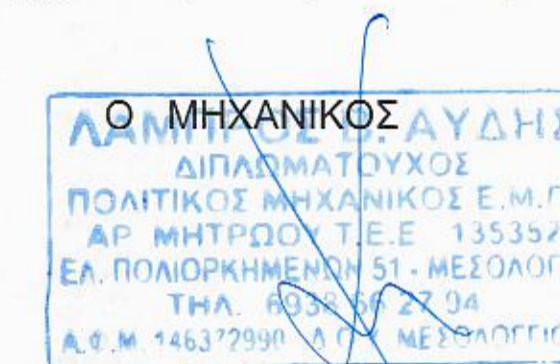


Δηλώνω σύμφωνα με το Νόμο 1) Για το αγροτεμάχιο με ΚΑΕΚ 010110811034 που έχει σύμφωνα με το κτηματογραφικό διάγραμμα συνολικό εμβαδό 4900.34 τ.μ. με κορυφές τα σημεία (1,2,3,...,11,1) και βρίσκεται στη θέση "Μιτσάκος" εκτός οικισμού Αγίου Ηλία Αιτωλικού του Δήμου Ι.Π. Μεσολογγίου ότι:

- α) είναι άρτιο και οικοδομήσιμο.
- β) δεν εμπίπτει στις διατάξεις του Ν.1337/ 83 περί εισφοράς σε γη και σε χρήμα.
- γ) εντός αυτού ή/και σε απόσταση μικρότερη των 20μ δε διέρχονται οριοθετημένα υδατορεύματα.

2) Για το αγροτεμάχιο με ΚΑΕΚ 010110811031 που έχει σύμφωνα με το κτηματογραφικό διάγραμμα συνολικό εμβαδό 4605.15 τ.μ. με κορυφές τα σημεία (8,9,10,11,...,24,8) και βρίσκεται στη θέση "Μιτσάκος" εκτός οικισμού Αγίου Ηλία Αιτωλικού του Δήμου Ι.Π. Μεσολογγίου ότι:

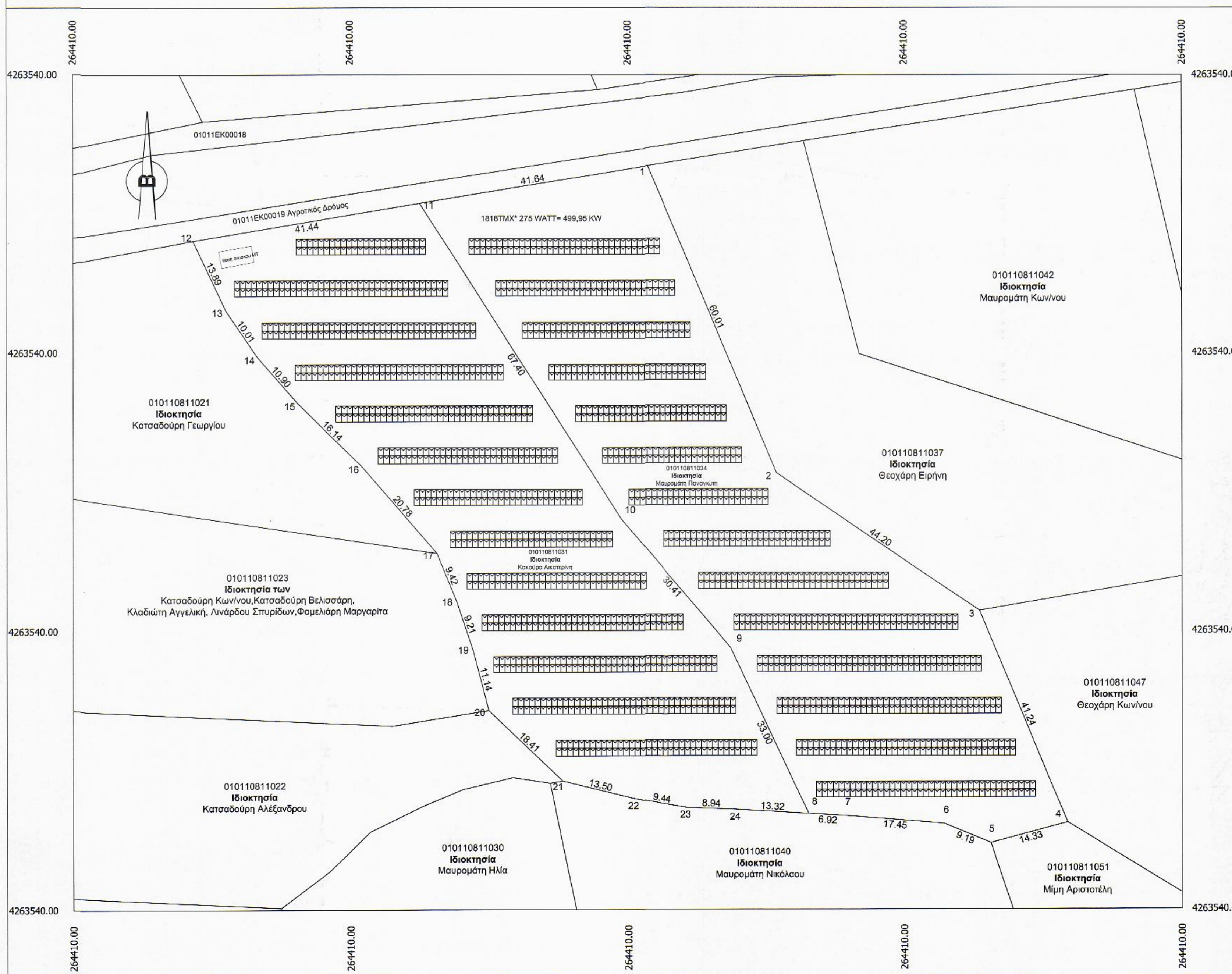
- α) είναι άρτιο και οικοδομήσιμο.
- β) δεν εμπίπτει στις διατάξεις του Ν.1337/ 83 περί εισφοράς σε γη και σε χρήμα.
- γ) εντός αυτού ή/και σε απόσταση μικρότερη των 20μ δε διέρχονται οριοθετημένα υδατορεύματα.



ΔΗΛΩΣΗ ΙΔΙΟΚΤΗΤΗ (Ν.4030 / 2011)

Ο παρακάτω υπογεγραμμένος δηλώνω υπεύθυνα ότι τα όρια υπεδείχθησαν από εμένα είναι ορθά και υλοποιημένα.-

Ο ιδιοκτήτης



ΛΑΜΠΡΟΣ Β. ΑΥΔΗΣ
ΔΙΠΛ. ΠΟΛΙΤΙΚΟΣ ΜΗΧΑΝΙΚΟΣ Ε.Μ.Π.

ΕΑΡΑ: ΕΛ.ΠΟΛΙΟΡΚΗΜΕΝΩΝ 51, ΜΕΣΟΛΟΓΓΙ // ΥΠΟΚΑΤΑΣΤΗΜΑ 1: ΓΟΥΡΙΑ ΜΕΣΟΛΟΓΓΙΟΥ
ΥΠΟΚΑΤΑΣΤΗΜΑ 2: ΓΑΒΑΛΟΥ ΜΑΚΡΥΝΕΙΑΣ
ΕΠΙΚΟΙΝΩΝΙΑ: 6949061516, 6938662794, 2631 301537

ΙΔΙΟΚΤΗΤΕΣ: ΚΛ. ΜΑΥΡΟΜΑΤΗΣ ΠΑΝΑΓΙΩΤΗΣ (010110811034)
ΚΑΚΟΥΡΑ ΑΙΚΑΤΕΡΙΝΗ (010110811031)

ΕΡΓΟ: ΧΩΡΟΘΕΤΗΣΗ ΦΩΤΟΒΟΛΤΑΪΚΟΥ ΕΡΓΟΥ ΙΣΧΥΟΣ 499,95KW

ΘΕΣΗ 1: "ΜΙΤΣΑΚΟΣ" ΕΚΤΟΣ ΟΙΚΙΣΜΟΥ ΑΓΙΟΥ ΗΛΙΑ ΑΙΤΩΛΙΚΟΥ ΤΟΥ ΔΗΜΟΥ Ι.Π. ΜΕΣΟΛΟΓΓΙΟΥ

ΘΕΣΗ 2: "ΒΑΡΚΟ" ΕΚΤΟΣ ΟΙΚΙΣΜΟΥ ΑΓΙΟΥ ΗΛΙΑ ΑΙΤΩΛΙΚΟΥ ΤΟΥ ΔΗΜΟΥ Ι.Π. ΜΕΣΟΛΟΓΓΙΟΥ

ΕΡΓΟΔΟΤΗΣ: ΚΑΚΟΥΡΑ ΑΙΚΑΤΕΡΙΝΗ

ΘΕΜΑ ΣΧΕΔΙΟΥ: ΤΟΠΟΓΡΑΦΙΚΟ ΔΙΑΓΡΑΜΜΑ **Α.Σ. Τ1**

ΚΛΙΜΑΚΑ: 1:500

ΧΡΟΝΟΣ ΜΕΛΕΤΗΣ: ΙΟΥΝΙΟΣ 2018

Για τον έλεγχο της υπογραφής και τις διορθώσεις σύμφωνα με το Ν.2234/2010
Μεσολογγίου, 11-12-2018
Αναστασία Λεπίδη Δασολόγος με 4 βαθμό

