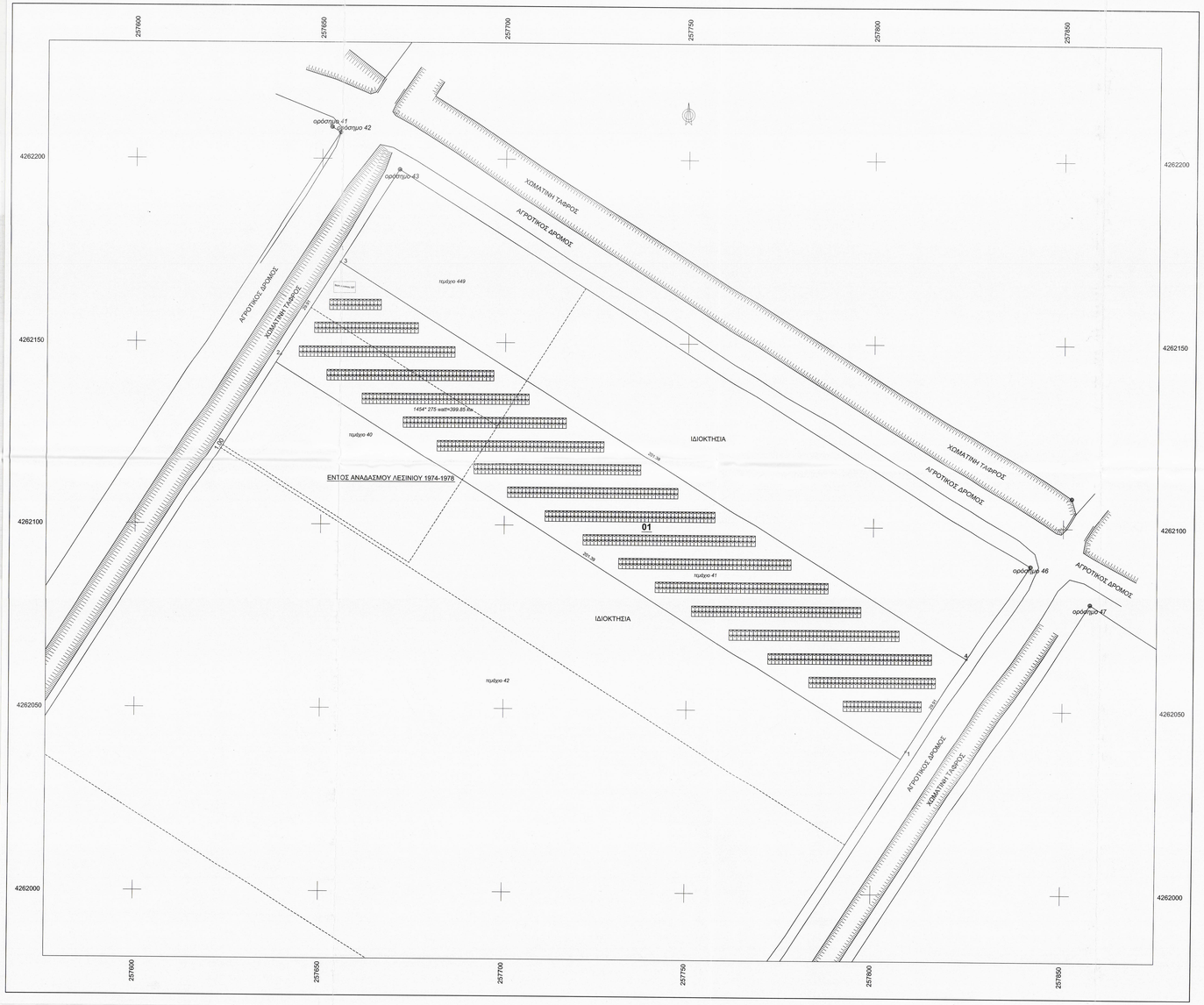

Συντεταγμένες ορίων

Σημείο	X (m)	Y (m)	Σημείο	X (m)	Y (m)	Σημείο	X (m)	Y (m)
1	257809.193	4262039.053	2	257838.887	4262146.537	3	257654.916	4262171.793
4	257825.216	4262064.312						

Γεωτεμάχιο 1, Σημ.: 4, Ε= 6024.00 m²

1		2		3		4		1	
Πλευρά	Μήκος (m)	Πλευρά	Μήκος (m)	Πλευρά	Μήκος (m)	Πλευρά	Μήκος (m)	Πλευρά	Μήκος (m)
1-2	201.39	2-3	29.91	3-4	201.38	4-1	29.91		

ΑΠΟΣΠΑΣΜΑ ΟΡΘΟΦΩΤΟΓΡΑΦΙΩΝ ΚΤΗΜΑΤΟΛΟΓΙΟΥ

ΑΠΟΣΠΑΣΜΑ ΧΑΡΤΗ ΓΥΣ 1:5000(6200-1)

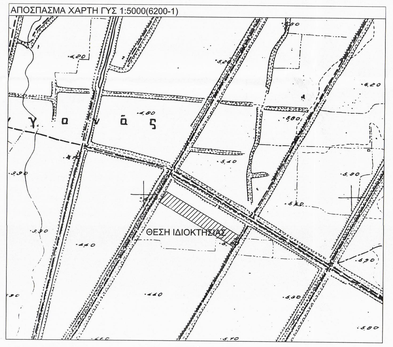

ΑΠΟΣΠΑΣΜΑ ΧΑΡΤΗ ΓΥΣ 1:50000(ΕΧΙΝΑΔΕΣ)

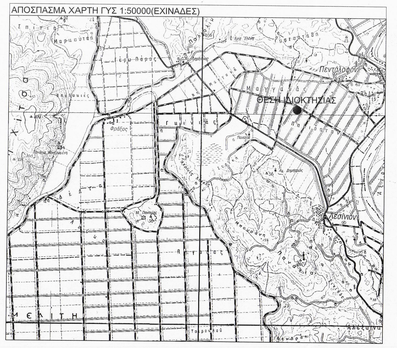

ΑΠΟΣΠΑΣΜΑ ΑΝΑΔΑΣΜΟΥ ΛΕΣΙΝΙΟΥ 1974-78

ΥΠΟΜΝΗΜΑ

1.ΕΜΒΑΔΟ ΓΗΠΕΔΟΥ(01)=6024.00τμ.
(1,2,3,4,1)

2.ΟΡΟΙ ΔΟΜΗΣΗΣ ΓΗΠΕΔΩΝ ΕΚΤΟΣ ΣΧΕΔΙΟΥ (ΓΕΝΙΚΟΙ ΟΡΟΙ)
(ΠΔ 24-5-85 ΦΕΚ 270Δ/31-5-85 & Ν.3212/03)
Αρτιότητα=4000τμ.
Ελάχιστο πρόσωπο=25μ. (δεν ισχύει για τα προϋπάρχοντα)
Κάλυψη=10%
maxΣ. Δ=0,2
Για κατοικία max Δόμηση=400τ.μ.
Απόσταση από όρια=15μ.
Απόσταση 7,50μ. για κατοικία εφόσον προϋπάρχει της 15-4-1981
Κατά παρέκκλιση εντός ζώνης πόλεων Αρτιότητα=2000τμ. για τα προϋπάρχοντα της 24-4-1977 ημέρα δημοσίευσης του από 5-4-1977 ΠΔ (ΦΕΚ 133Δ).
Απόσταση από όρια=5μ.
Αποστάσεις από άξονα δρόμου (ΠΔ 209/98 ΦΕΚ 169Α/15-7-98)
1β) Για γήπεδα που έχουν πρόσωπο σε δρόμους Διεθνείς, Επαρχιακούς, Δημοτικούς ,Κοινοτικούς ή σε εγκατελειμένα τμήματα αυτών
Ελάχιστο εμβαδόν=4000τμ.
Ελάχιστο πρόσωπο=45μ.
2β) Παρέκκλιση για γήπεδα που υφίστανται κατά την 12-11-1962 ημέρα δημοσίευσης του 24-10-62 Β.Δ (ΦΕΚ 142Δ) Ελάχιστο εμβαδόν=750τμ.
Ελάχιστο πρόσωπο=10μ.
2γ) Παρέκκλιση για γήπεδα που υφίστανται κατά την 12-09-1964 ημέρα δημοσίευσης του 21-07-64 Β.Δ (ΦΕΚ 141Δ) Ελάχιστο εμβαδόν=1200τμ.
Ελάχιστο πρόσωπο=20μ.
2δ) Παρέκκλιση για γήπεδα που υφίστανται κατά την 17-10-1978 ημέρα δημοσίευσης του 06-10-78 Π.Δ (ΦΕΚ 538Δ) Ελάχιστο εμβαδόν=2000τμ.
Ελάχιστο πρόσωπο=25μ.

3.ΥΠΕΥΘΥΝΗ ΔΗΛΩΣΗ

1.Το γήπεδο (01) ευρισκόμενο εκτός σχεδίου πόλεως ,εκτός ζώνης και εκτός ΓΠΣ στη περιοχή «Μαγγανάς» Λεσινίου,Τ.Κ. Λεσινίου,Δ.Ε. Οινιάδων,Δήμου Ι.Π. Μεσολογγίου,είναι άρτιο και οικοδομήσιμο,εφόσον δεν περιορίζεται από τη νομοθεσία περί διατάξεων δασικών,αρχαιολογικών,γεωργικής γης υψηλής παραγωγικότητας και λοιπών περιορισμών,σύμφωνα με τις ισχύουσες Πολεοδομικές διατάξεις και μπορεί να μεταβιβαστεί με τον Ν.651/77.
2.Δεν εμπίπτει στις διατάξεις του άρθρου 8 & 9 του Ν.1337/83 περί εισφοράς σε γη και χρήμα.

Ο ΣΥΝΤΑΞΑΣ

ΠΟΤΣΙΟΣ Α. ΘΩΜΑΣ
ΔΙΠΛ. ΠΟΛΙΤΙΚΟΣ ΜΗΧΑΝΙΚΟΣ
ΜΕΛΟΣ ΤΕΕ, ΑΡ. ΜΗΤΡ.: 124730
Δ. ΣΤΑΪΚΟΥ & 14ης ΣΕΠΤΕΜΒΡΙΟΥ, ΓΡΗΓΟΡΙΟ
ΑΦΜ: 126036256 - ΔΟΥ ΑΓΡΙΝΙΟΥ
ΤΗΛ. 2641 - 2295

4.ΔΗΛΩΣΗ ΥΛΟΠΟΙΗΣΗΣ ΟΡΙΩΝ

Ο παρακάτω υπογράφων ιδιοκτήτης του γηπέδου (01) δηλώνω ότι τα όρια που έχουν υλοποιηθεί σε αυτό είναι ορθά και υποδείχθησαν από εμένα.

Ο ΙΔΙΟΚΤΗΤΗΣ

5.ΠΑΡΑΤΗΡΗΣΕΙΣ

α. Η τοπογράφηση έγινε με γεωδαιτικό σταθμό.
β. Το εμβαδό υπολογίστηκε αναλυτικά.
γ. Εντός του γηπέδου και σε απόσταση ~20.00μ. δεν διάρχεται ρέμα ,ούτε γραμμή υψηλής τάσεως.
δ. Απαιτούνται εγκρίσεις από δασαρχείο, αρχαιολογία, γνωμοδότηση ΝΕΧΩΠ κλπ Υπηρεσιών βάσει τι εκάστοτε ισχύουσας νομοθεσίας και καθορισμός γραμμής δλημμύρας.
στ. Δεν προσκομίστηκαν τίτλοι ιδιοκτησίας.

ΤΕΧΝΙΚΟ ΓΡΑΦΕΙΟ
ΠΟΤΣΙΟΣ Λ. ΘΩΜΑΣ
ΔΙΠΛ. ΠΟΛΙΤΙΚΟΣ ΜΗΧΑΝΙΚΟΣ
www.potsios.gr
Δ.ΣΤΑΪΚΟΥ ΚΑΙ 14ΗΣ ΣΕΠΤΕΜΒΡΙΟΥ
τηλ.2641046296

ΕΡΓΟΔΟΤΗΣ

ΜΑΓΓΙΝΑΣ ΧΡΗΣΤΟΣ

ΕΡΓΟ

ΧΩΡΟΘΕΤΗΣΗ Φ/Β ΣΤΑΘΜΟΥ ΙΣΧΥΟΣ 399,85 KW

ΘΕΣΗ

"ΜΑΓΓΑΝΑΣ" ΛΕΣΙΝΙΟΥ,Δ.Ε. ΟΙΝΙΑΔΩΝ
ΔΗΜΟΥ Ι.Π. ΜΕΣΟΛΟΓΓΙΟΥ,Π.Ε. ΑΙΤΩΛΟΑΚΑΡΝΑΝΙΑΣ

ΘΕΜΑ ΣΧΕΔΙΟΥ

ΤΟΠΟΓΡΑΦΙΚΟ ΔΙΑΓΡΑΜΜΑ

ΑΡΙΘΜΟΣ ΣΧΕΔΙΟΥ

ΚΛΙΜΑΚΑ
1:500

Προβολικό σύστημα ΕΓΣΑ

ΧΡΟΝΟΣ ΜΕΛΕΤΗΣ: 06-2018

ΥΠΟΓΡΑΦΗ

ΠΟΤΣΙΟΣ Α. ΘΩΜΑΣ
ΔΙΠΛ. ΠΟΛΙΤΙΚΟΣ ΜΗΧΑΝΙΚΟΣ
ΜΕΛΟΣ ΤΕΕ, ΑΡ. ΜΗΤΡ.: 124730
Δ. ΣΤΑΪΚΟΥ & 14ης ΣΕΠΤΕΜΒΡΙΟΥ, ΓΡΗΓΟΡΙΟ
ΑΦΜ: 126036256 - ΔΟΥ ΑΓΡΙΝΙΟΥ
ΤΗΛ. 2641046296

Για τον έλεγχο και τις διορθώσεις της μελέτης
Ι.Π. Μεσολογγίου 31/12/2020

ΘΕΩΡΗΘΗΚΕ
ΜΕΛΕΤΗ αριθ. 218/17
Ι.Π. Μεσολογγίου 31/12/2020
Ο Προϊστάμενος
Αντώνιος Λεπίδης
Δομοστής με Α' βαθμό

Αντώνιος Λεπίδης
Δομοστής με Α' βαθμό