α/α	X (m)	Y (m)	Μήκος πλευράς (m)	α/α	X (m)	Y (m)	Μήκοι πλευράς
Α	487098,68	3925777,55	7,12	Η	487104,87	3925753,44	16,24
Β	487104,24	3925773,11	6,32	Θ	487114,56	3925740,40	16,63
Γ	487108,42	3925768,36	2,44	Ι	487099,96	3925732,42	11,83
Δ	487110,16	3925766,65	6,09	Κ	487092,70	3925741,76	25,72
Ε	487112,03	3925760,85	2,36	Λ	487075,63	3925761,00	28,37
Ζ	487111,67	3925758,52	8,49	Α	487098,68	3925777,55	
Η	487104,87	3925753,44					
Εμβαδόν = 922,53 τ.μ.							

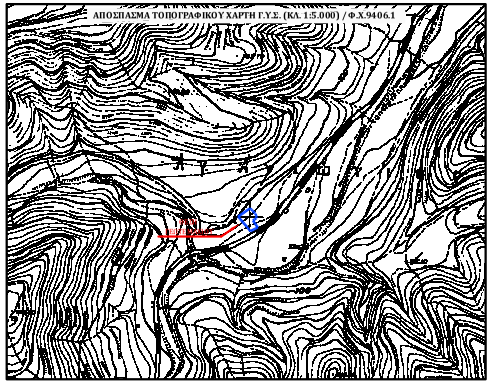

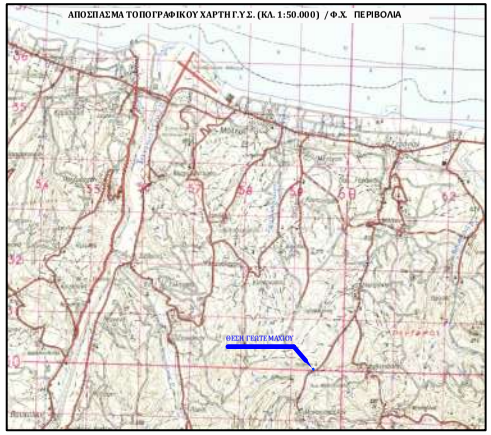

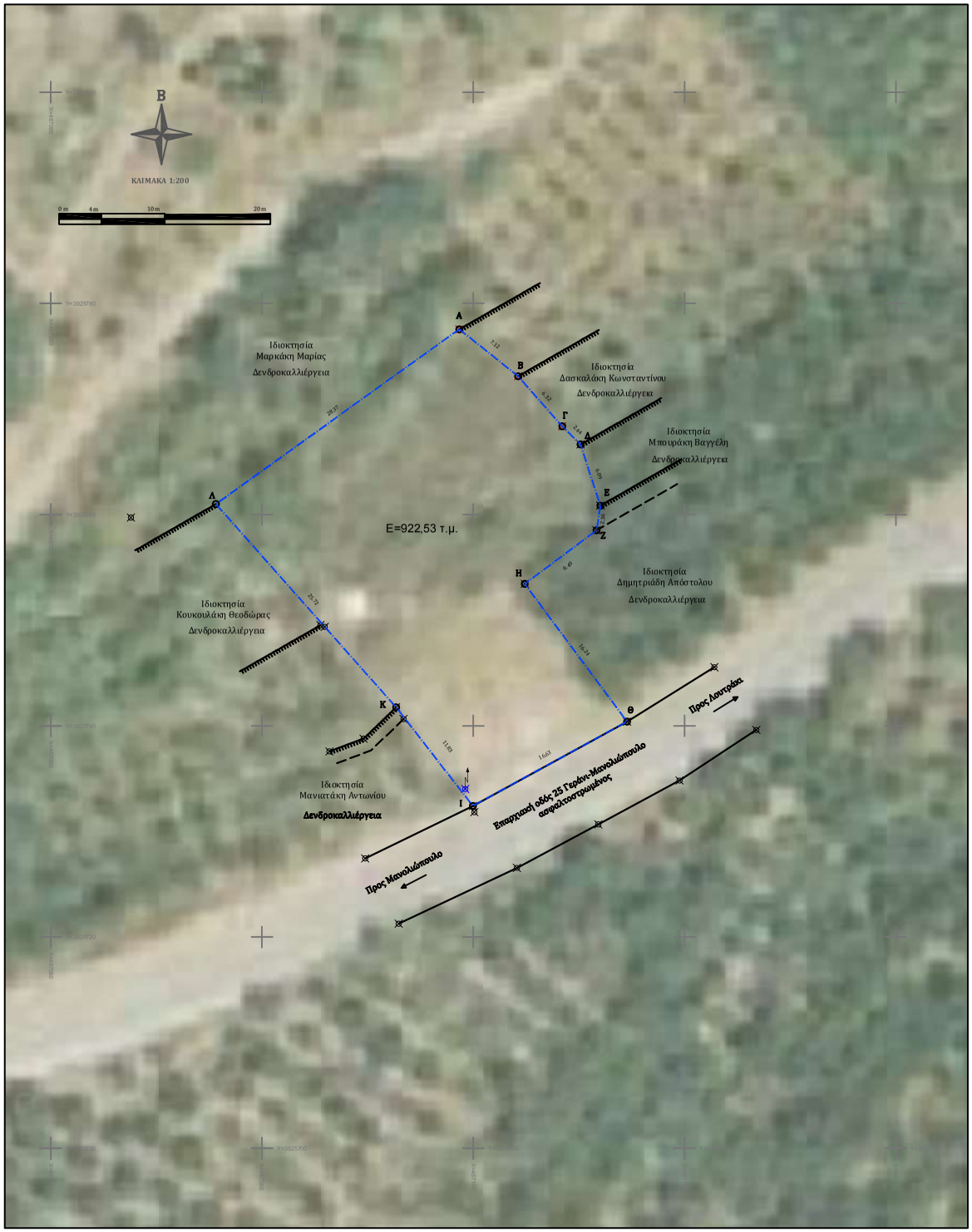

Προβολικό Σύστημα	Ελληνικό Γεωδαιτικό Σύστημα Αναφοράς 1987 (Ε.Γ.Σ.Α.'87)
Γεωδαιτικό Datum	Ε.Γ.Σ.Α.'87 με αφετηρία το βάθρο Διονύσου
Ελλειψοειδές Αναφοράς	GRS 80
Μεγάλος ημιάξονας ελλειψοειδούς (a)	6 378 137 m
Επιπλάτυνση ελλειψοειδούς (1/f)	298.257222101
Παράγοντας κλίμακας (Κο)	0.9996
Κεντρικός Μεσημβρινός (λο)	24° 00' 00''
Τεταγμένη Κεντρικού Μεσημβρινού	+500 000.00

ΓΡΑΦΙΚΗ ΚΛΙΜΑΚΑ

0 m 4 m 10 m 20 m

ΥΠΟΜΝΗΜΑ

- Κάναβος
- Στύλος ΔΕΗ
- Όριο γεωτεμαχίου
- Φρύδι
- Πόδι

ΥΠΕΥΘΥΝΗ ΔΗΛΩΣΗ ΜΗΧΑΝΙΚΟΥ (Άρθρο 5 Ν.651/77)

Δηλώνω σύμφωνα με το νόμο για το γεωτεμάχιο με στοιχεία (Α-Β-Γ-Δ-Ε-Ζ-Η-Θ-Ι-Κ-Λ-Α) και εμβαδόν 922,53τμ., που βρίσκεται στη θέση "Καλύβες" της Τ.Κ. Μανωλιόπουλου, της Δ.Ε. Πλατανιά του Δήμου Πλατανιά, Π.Ε. Χανίων Περιφέρειας Κρήτης ότι:

α) Βρίσκεται εκτός ορίων οικισμού Μανωλιόπουλου, έχει πρόσωπο στην επαρχιακή οδό Νο 25 Γεράνι-Μανωλιόπουλο και είναι άρτιο και οικοδομήσιμο κατά παρέκκλιση εφ' όσον προϋφίσταται τη 12-11-1962 ημέρα δημοσίευσης του διατάγματος περί εκτός σχεδίου δόμησης .

β) Βρίσκεται εκτός ΖΟΕ.

γ) Δεν υπάγεται στις διατάξεις του Ν.1337/83 και δεν οφείλει εισφορά σε γη και χρήμα.

δ) Εντός αυτού δεν διέρχονται εναέριες γραμμές μεταφοράς υψηλής τάσης της ΔΕΗ, ή αγωγός φυσικού αερίου.

ε) Εντός αυτού και κατά μήκος των πλευρών του υπάρχουν δένδρα.

ζ) Εντός αυτού ή σε απόσταση μικρότερη των 20 μέτρων δεν διέρχεται ρέμα.

η) Η περιοχή βρίσκεται υπό κτηματογράφηση για δημιουργία Εθνικού Κτηματολογίου σύμφωνα με το Ν . 2308/95. Δεν έχει συνταχθεί Κτηματολόγιο και δεν έχουν αναρτηθεί Δασικοί χάρτες.

θ) Απέχει περισσότερο από 800μ. από τη θάλασσα.

Ο Δηλών

ΔΗΛΩΣΗ ΙΔΙΟΚΤΗΤΗ (Ν.4178/2013)

Ο κάτωθι υπογεγραμμένος Μαυρογένης Ευτύχιος Πρόεδρος ΔΕΥΑΒΑ, δηλώνω ότι:
-Τα άριστα του γεωτεμαχίου με στοιχεία (Α-Β-Γ-Δ-Ε-Ζ-Η-Θ-Ι-Κ-Λ-Α) και εμβαδόν 922,53τμ., που βρίσκεται στη θέση "Καλύβες" της Τ.Κ. Μανωλιόπουλου, της Δ.Ε. Πλατανιά του Δήμου Πλατανιά, Π.Ε. Χανίων Περιφέρειας Κρήτης, υποδείχθηκαν από εμένα, είναι υλοποιημένα και ευθύνομαι για την ακρίβεια των δηλουμένων ορίων του ακινήτου.

Ο Δηλών

ΕΛΛΗΝΙΚΗ ΔΗΜΟΚΡΑΤΙΑ
ΠΕΡΙΦΕΡΕΙΑΚΗ ΕΝΟΤΗΤΑ ΧΑΝΙΩΝ
ΔΗΜΟΣ ΠΛΑΤΑΝΙΑ

ΚΥΡΙΟΣ ΤΟΥ ΕΡΓΟΥ	ΔΗΜΟΤΙΚΗ ΕΠΙΧΕΙΡΗΣΗ ΥΔΡΕΥΣΗΣ ΑΠΟΧΕΤΕΥΣΗΣ ΒΟΡΕΙΟΥ ΑΞΟΝΑ ΧΑΝΙΩΝ (ΔΕΥΑΒΑ)
ΤΙΤΛΟΣ ΕΡΓΟΥ	ΑΠΟΤΥΠΩΣΗ ΓΕΩΤΕΜΑΧΙΟΥ ΣΤΗ ΘΕΣΗ ΚΑΛΥΒΕΣ ΤΗΣ Τ.Κ. ΜΑΝΩΛΙΟΠΟΥΛΟΥ
ΘΕΣΗ ΕΡΓΟΥ	ΚΑΛΥΒΕΣ, ΤΟΠΙΚΗΣ ΚΟΙΝΟΤΗΤΑΣ ΜΑΝΩΛΙΟΠΟΥΛΟΥ, ΔΗΜΟΤΙΚΗΣ ΕΝΟΤΗΤΑΣ ΠΛΑΤΑΝΙΑ, ΔΗΜΟΥ ΠΛΑΤΑΝΙΑ , ΠΕΡΙΦΕΡΕΙΑΚΗΣ ΕΝΟΤΗΤΑΣ ΧΑΝΙΩΝ, ΠΕΡΙΦΕΡΕΙΑΣ ΚΡΗΤΗΣ
ΜΕΛΕΤΗΤΗΣ	ΤΕΧΝΙΚΗ ΥΠΗΡΕΣΙΑ ΔΕΥΑΒΑ

ΘΕΜΑ		ΑΡ. ΣΧΕΔΙΟΥ	
ΤΟΠΟΓΡΑΦΙΚΟ ΔΙΑΓΡΑΜΜΑ		**Τ-1**	
ΗΜΕΡΟΜΗΝΙΑ ΣΧΕΔΙΟΥ: 19/11/2020	ΑΝΑΘΕΩΡΗΣΗ ΣΧΕΔΙΟΥ:	ΚΛΙΜΑΚΑ	1:200

Συντάχθηκε	Ελέγχθηκε	Θεωρήθηκε
Γεράνι, ...-11-2020 Εκ της Τεχνικής Υπηρεσίας της Δ.Ε.Υ.Α.Β.Α. Μοσχοβούδη Βασιλική Αγρονόμος & Τοπογράφος Μηχανικός ΠΕ, MSc	Γεράνι, ...-11-2020 Ο Γενικός Διευθυντής της Δ.Ε.Υ.Α.Β.Α. Κονταράκης Κων/νος Μηχανολόγος Μηχανικός ΠΕ	ΘΕΩΡΗΘΗ Με τις υποχρεώσεις δ.ν.3889/1958 (Φ.Ε.Κ.170 τ.Α') περί Δημ. Δικαίου, Ν.651/77 (Φ.Ε.Κ.12-1-1978 τ.Α') περί Ιδιωτικών Δικαιωμάτων, στο εξής ισοδυναμούν χάρες. Γεράνι 12-12-2020 Ο Δ/ντής Γεράνι 12-12-2020 Ο Γ/ντής με ΑΝΑΚΛΗΣΗ Χανίων Α.Π. 20/2020 Α.Π. 3604/20 Α.Π.