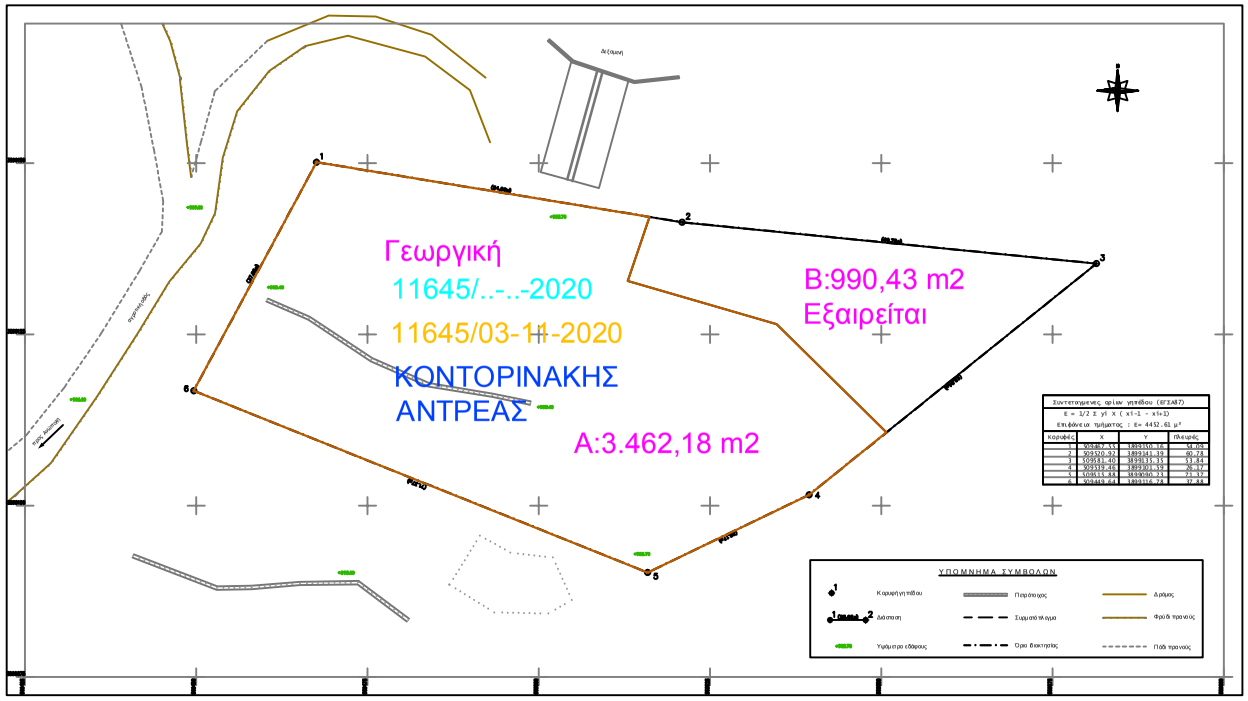

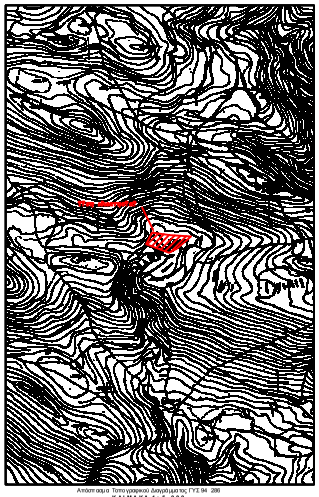

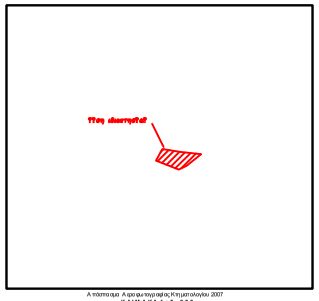

ΥΠΕΥΘΥΝΗ ΔΗΛΩΣΗ ΙΔΙΟΚΤΗΤΗ
(Ν.4495/2017)

Ο παρακάτω υπογράφων Κονταρινάκης Αντρέας του Νικολάου

Δηλώνω ότι:

-τα όρια του γηπεδίου με στοιχεία (1,2,3,4,5,6,1) και με εμβαδόν 44.52,61 μ², που βρίσκεται στη θέση «Σεσάρη» - Ροδινό Αυλάκι», εκτός του οικισμού "Ανισαλός" της Δ/κης Σφακίων, στο Δήμο Σφακίων, Τ.Δ. Χανίων καθώς και οι όμοροι, υποδείχθηκαν από εμένα και είναι ακριβή.

Ο Δηλών

ΣΗΜΑΔΟΜΕΤΡΗΣΕΙΣ

ΕΜΒΑΔΟΝ ΠΗΠΕ ΔΟΥ: (1-2-3-4-5-6-1) = 4452,61μ2

ΔΗΛΩΣΗ ΜΗΣ ΔΙΚΑΙΟΥ (Ν.8/73)

Δηλώνουμε ότι το νόμιμα τεταμένο γεωτμήμα (1,2,3, 4,5,6,1) κειμένου εμβαδόν 445 2.61 μ², που βρίσκεται στη θέση " Δασάρη - Ροδινό Αυλάκι " εκτός του οικισμού " Ανίσαλος" στο Δήμο Σφακίων

1) Απο τέλει τμήμα αυτοτελούς ιδιοκτησίας του ιδιοκτήτη

2) Βρίσκεται σε απόσταση μεγαλύτερη των 1.800μ από το πλησιέστερο όριο του οικισμού Ανίσαλος , Δ. Σφακίων, ο οποίος όρια ορίστηκε με την 7746/04-11-88 Απόφ. Νομάρχη ΦΕΚ 85-Α/1988και έχει χαρακτηρισθεί ενδιαίτιμος

3) Δεν εμπίπτει στις διατάξεις του Ν 1337/83 ή του Π.Δ 20/30-8-88 ΦΕΚ 414Β περί εκαιρέσεως σε γυμνά χωρία

4) εκτός του γηπέδου δε διέρχονται ενναίως γραμμές μεταφοράς ηλεκτρικής ενέργειας Δ.Ε.Η, αγωγός φυσικού αερίου ή οδός αγνώστου κίνησης του ΓΕΣ

5) εντός αυτού και σε απόσταση μικρότερη των 2.00μ , δεν διέρχεται ρέμα ή ποτάμι συνεχούς ροής

6) βρίσκεται σε απόσταση από τη θάλασσα μεγαλύτερην των 3.000μ

7) τα όρια και οι όμορι δεν υποδείχθηκαν από τον ιδιοκτήτη

8) δεν έγινε έλεγχος τίτλων

ΠΑΡΑΤΗΡΗΣΕΙΣ

1) Το διάγραμμα είναι αντιγράφο στο κρατικό σύστημα συντεταγμένων ΕΓΣΑ' 87

2) Η περιοχή δεν έχει αναρθεί στο Εθνικό Κτηματολόγιο και δεν έχει γίνει Ανάρτηση Δασικού Χάρτη

3) βρίσκεται εκτός απειρόσυνης ζώνης Natura2000 Κρήτης(Δ.165/02/ΦΕΚ 150Α/28-6-2002), και εκτός παραμεθόριου περιοχής (Υπ.Απ.Φ.100/5958/82/21-12-90/28-Δ-1990).

4) βρίσκεται εντός απειρόσυνης Natura 2000 Ν 3937 20/11 (ΦΕΚ/60Α/31-3-2011), 50703/ΚΥΑ 11/12/17 (ΦΕΚ/4413Β/ 15-12-17), αντις Ειδικής Ζώνης Διατήρησης ΕΖΔ GR4340008 ΑΣΠΡΟΚΑΘΙΡΙ ΚΑΙ ΠΑΡΑΚΤΙΑ ΖΩΝΗ

5) βρίσκεται εκτός ΣΧΟΟΑΠ , εκτος ΖΟΕ, εκτός Ανειδικευτ. εκτός Υγρότοπων και όχων περιοχών/θέσεων κατάλ.ψη ΦΕΚ 229/ΑΑΠ / 19-06-2012

8) Οι διατάξεις και το αμβαδόν υπολογίστηκαν αναλυτικά από τις συντεταγμένες των κορυφών του

9) Οι μετρήσεις έγιναν με γεωδαιτικό δορυφορικό σύστημα της ΙΔΙΟΚΑ αντενμένο στοιδείκτο Smart566 της εταιρείας Marinca A.E. από το σταθμό αναφοράς με συντεταγμένες 0078 / 5062470 17 / 3931889079 / 157.914

ΘΕΩΡΗΣΗ
Το παρόν τοπογραφικό διάγραμμα
11645 /09-12-2020 έγγραφή μας του
οποίου αποτελεί στο εξής ανεπόσπαστο μέρος

Χανιά 09-12-2020	Χανιά 09-12-2020
Ο εισηγητής	Η Δ/ντρια Δ/σεων Χανίων
Δ. Δημητρίου	παλ. Σκλάβαινα

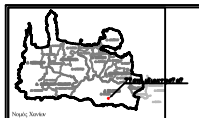

ΜΕΛΕΤΗΤΗΣ
ΤΟΠΟΛΙΑΝΑΚΗ ΝΙΚΗ
ΑΓΡΟΝΟΜΟΣ & ΤΟΠΟΓΡΑΦΟΣ ΜΗΧΑΝΙΚΟΣ Ε.Μ.Π.
Κ.ΑΛΑΘΑΣ ΑΚΡΙΤΗΡΙΟΥ, ΧΑΝΙΑ, ΚΡΗΤΗ
Τηλ/φωνο: 6976 - 760920 / Email: ntopokrop@gmail.com

ΙΔΙΟΚΤΗΤΗΣ
ΚΟΝΤΟΡΙΝΑΚΗΣ ΑΝΤΡΕΑΣ του ΝΙΚΟΛΑΟΥ

ΑΠΟΤΥΠΩΣΗ ΓΗΟΤΕΜΑΧΙΟΥ

ΘΕΣΗ
" ΡΟΥΣΙΝΟ ΑΥΛΑΧΙ "
ΕΚΤΟΣ ΤΟΥ ΟΙΚΙΣΜΟΥ ΑΝΙΣΑΛΟΣ
ΔΗΜΟΤΙΚΗ ΕΝΟΤΗΤΑ ΣΦΑΚΙΩΝ
ΔΗΜΟΣ ΣΦΑΚΙΩΝ , ΠΕ ΧΑΝΙΩΝ

ΘΕΜΑ ΣΧΕΔΙΟΥ
ΤΟΠΟΓΡΑΦΙΚΟ ΔΙΑΓΡΑΜΜΑ

ΚΛΙΜΑΚΑ	ΧΡΟΝΟΣ ΜΕΛΕΤΗΣ	Α/Α ΣΧΕΔΙΟΥ
1 :250	ΟΚΤ 2020	1

Ο ΣΥΝΤΑΞΑΣ	ΘΕΩΡΗΣΗ ΥΠΗΡΕΣΙΑΣ