ΑΠΟΣΠΑΣΜΑ ΧΑΡΤΗ Γ.Π.Σ.

ΑΠΟΣΠΑΣΜΑ ΧΑΡΤΗ ΚΛΙΜΑΚΑ 1:50000

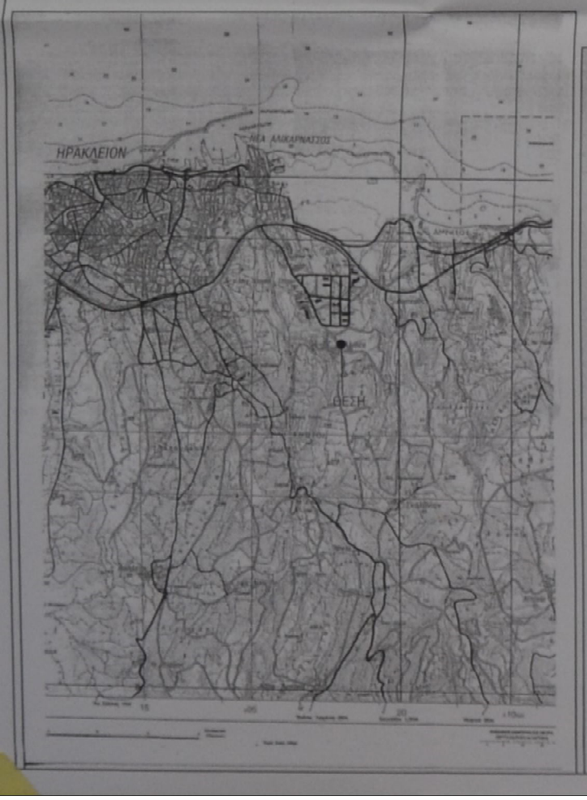

ΑΠΟΣΠΑΣΜΑ ΧΑΡΤΗ ΚΛΙΜΑΚΑ 1:5000

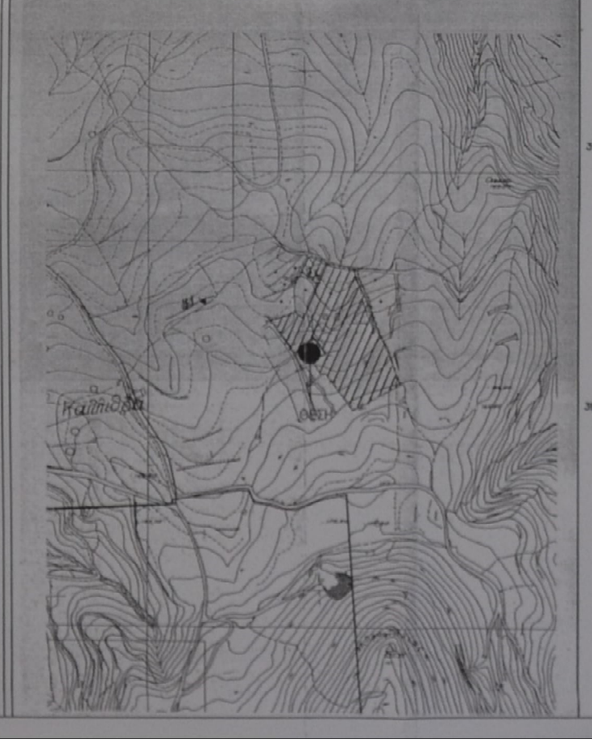

ΕΜΒΑΔΟΜΕΤΡΗΣΗ ΓΗΠΕΔΟΥ ΜΕ ΣΤΟΙΧΕΙΑ: 26-24-23-23-27-28

Κ.Α.	Υ.Σ.	Χ.Σ.	Υ(i-1)-Υ(i+1)	+	-	ΑΠΟΣΤΑΣΗ	ΜΕΤΑΞΥ
26	3908048.220	607037.004	-16.947		10287456.107		31.95
24	3908074.147	607018.330	-34.069		20680507.485		14.79
23	3908082.289	607030.672	-16.083		9768944.605		14.44
23	3908080.240	607042.726	4.541	2756581.019			15.47
27	3908077.748	607033.585	33.040	20056389.979			24.44
28	3908057.200	607046.820	29.528	17924878.501			13.30

ΕΜΒΑΔΟ = 470.69 μ2

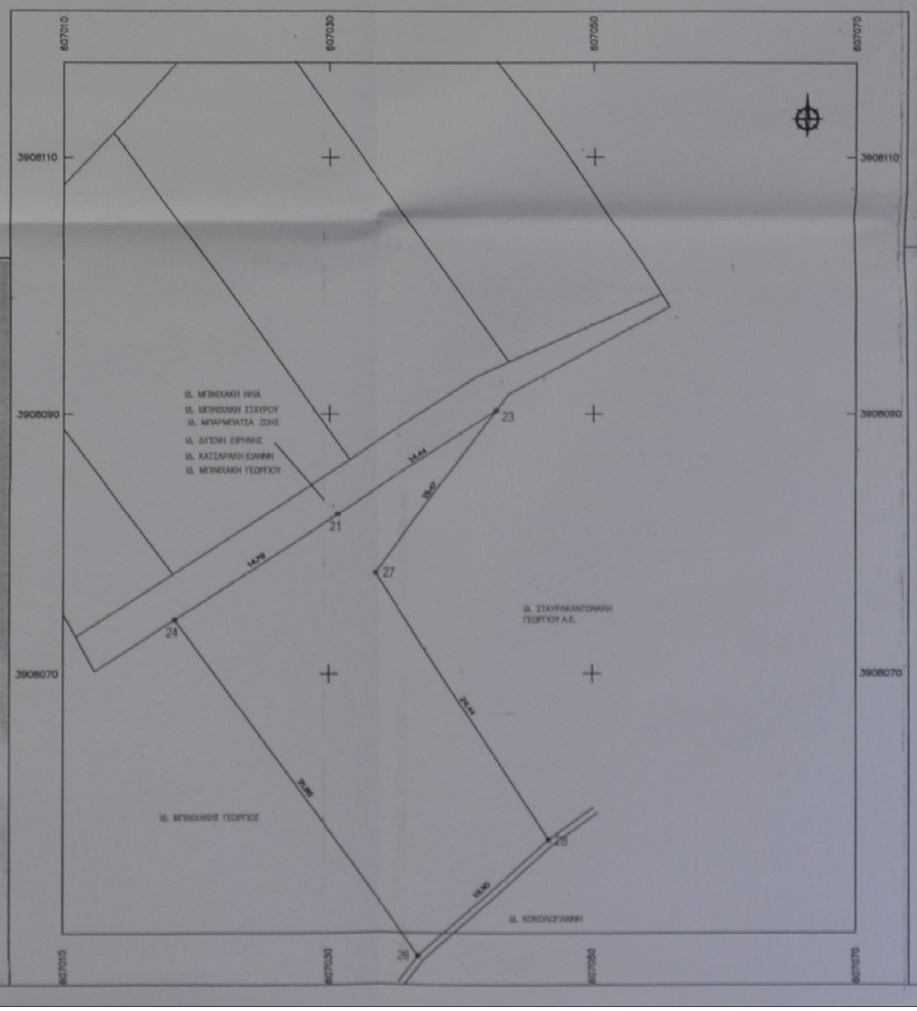

ΟΡΟΙ ΔΟΜΗΣΗΣ

Αρτιότητα 25-4.000 μ2
Μέγιστο ποσοστό κάλυψης : 10%
Μέγιστος συντελεστής δόμησης : 0.20 (για κατοικία 200 μ2)
Μέγιστο ύψος : 7.50 μ.
Αριθμός ορόφων : 2
Πλάγιες αποστάσεις 15 μ.

ΔΗΛΩΣΗ ΜΗΧΑΝΙΚΟΥ (Ν.651/77 , Ν.1337/83)

Ο υπογεγραμμένος Τοπογράφος Μηχανικός Στεφανάκης Ζαχαρίας, δηλώνω ότι το γήπεδο με στοιχεία 26-24-21-23-27-28-26 εμβαδού 470,69 μ2 ιδιοκτησίας Κατσαράκη Ιωάννη βρίσκεται στη θέση Λακούδια ή Κακέπη απήλιο της κτηματικής περιφέρειας Καλλιθέας του Δήμου Ηρακλείου, του Νομού Ηρακλείου. Είναι εκτός σχεδίου πόλεως, εκτός οικισμού, εντός Γ.Π.Σ. (ΦΕΚ – ΒΙΟΓΠ ΦΕΚ 1222/2008 & 1.2.2.) Νέος Αλικαρνασσού και απέχει απόσταση μεγαλύτερη των 800 μ. από τη θάλασσα. Σύμφωνα με δήλωση του ιδιοκτήτη το παραπάνω γήπεδο δεν αποτελεί τμήμα μεγαλύτερης έκτασης και είναι αυτοτελές. Δεν είναι δρόμο ούτε οικοδομήσιμο, σύμφωνα με τις κείμενες πολεοδομικές διατάξεις.

Η εξάρτηση του διαγράμματος έγινε από το Κρατικό Τριγωνομετρικό Δίκτυο της Γ.Υ.Σ. και οι συντεταγμένες αναφέρονται στο Ελληνικό Γεωδαιτικό Σύστημα Αναφοράς ΕΓΣΑ.'87. Από το σκαρίφημα δεν διέρχονται γραμμές μεταφοράς υψηλής τάσης της ΔΕΗ. Οι πλησιέστερες διατάσεις είναι αυτές που φαίνονται στο παρόν τοπογραφικό διάγραμμα και είναι ακριβώς. Τα όρια και την θέση του οικοπέδου υπέδειξε ο ιδιοκτήτης.

Ο Μηχανικός

ΣΤΕΦΑΝΑΚΗΣ Γ/ΝΗΣ ΖΑΧΑΡΙΑΣ
ΑΡΜΟΔΙΟΣ ΤΟΠΟΓΡΑΦΟΣ ΜΗΧΑΝΙΚΟΣ
ΑΡ. ΜΗΤΡΩΟΥ ΜΕΛΟΥΣ 0[illegible]
ΑΡ. ΑΔΕΙΑΣ ΑΣΚΗΣΗΣ ΕΠΑΓΓΕΛΜΑΤΟΣ [illegible]
ΑΦΜ [illegible]
Α.Τ. [illegible]
ΤΗΛ. [illegible]

ΔΗΛΩΣΗ ΥΛΟΠΟΙΗΣΗΣ ΟΡΙΩΝ

Ο κάτωθι υπογεγραμμένος, Κατσαράκης Ιωάννης ιδιοκτήτης του υπό τα στοιχεία 26-24-21-23-27-28-26 γηπέδου δηλώνω ότι τα όρια που έχει υλοποιήσει σε αυτό είναι ορθά.

Ο Δηλών

ΙΔΙΟΚΤΗΤΗΣ : ΚΑΤΣΑΡΑΚΗΣ ΙΩΑΝΝΗΣ

ΘΕΣΗ : ΛΑΚΟΥΔΙΑ Η ΚΑΚΕΠΗ ΣΠΗΛΙΟ ΤΗΣ ΚΤΗΜΑΤΙΚΗΣ ΠΕΡΙΦΕΡΕΙΑΣ ΚΑΛΛΙΘΕΑΣ ΔΗΜΟΥ ΗΡΑΚΛΕΙΟΥ

ΤΟΠΟΓΡΑΦΙΚΟ ΔΙΑΓΡΑΜΜΑ

ΑΡ. ΣΧΕΔΙΟΥ : 01

ΚΛΙΜΑΚΑ : 1:200 | ΧΡΟΝΟΣ : ΜΑΙΟΣ 2018

ΜΕΛΕΤΗΤΗΣ

ΣΤΕΦΑΝΑΚΗΣ ΖΑΧΑΡΙΑΣ ΤΟΠΟΓΡΑΦΟΣ ΜΗΧΑΝΙΚΟΣ
ΚΑΛΟΚΑΙΡΙΝΟΥ 85 ΗΡΑΚΛΕΙΟ Τηλ. Fax 2810-283608 6972215151

ΥΠΟΓΡΑΦΗ - ΣΦΡΑΓΙΔΑ :

ΣΤΕΦΑΝΑΚΗΣ Γ/ΝΗΣ ΖΑΧΑΡΙΑΣ
ΑΡΜΟΔΙΟΣ ΤΟΠΟΓΡΑΦΟΣ ΜΗΧΑΝΙΚΟΣ
ΑΡ. ΜΗΤΡΩΟΥ ΜΕΛΟΥΣ [illegible]
ΑΡ. ΑΔΕΙΑΣ ΑΣΚΗΣΗΣ ΕΠΑΓΓΕΛΜΑΤΟΣ [illegible]
ΑΦΜ [illegible]
Α.Τ. [illegible]
ΤΗΛ. [illegible]

ΘΕΩΡΗΘΗ : Πιστοποιητικό στην με Αριθμ. [illegible] Πράξη [illegible]

ΕΛΛΗΝΙΚΗ ΔΗΜΟΚΡΑΤΙΑ
ΔΗΜΟΣ ΗΡΑΚΛΕΙΟΥ
ΑΔΕΙΟΔΟΤΗΣΗ