ΟΔΟΙΠΟΡΙΚΟ ΣΚΑΡΙΦΗΜΑ

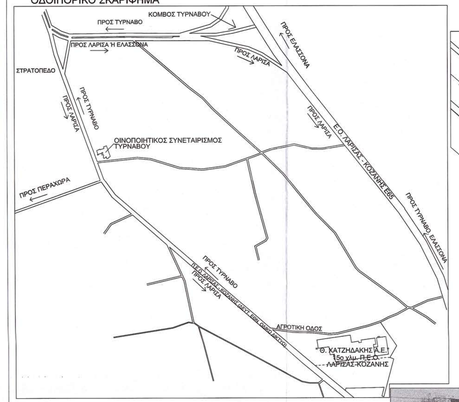

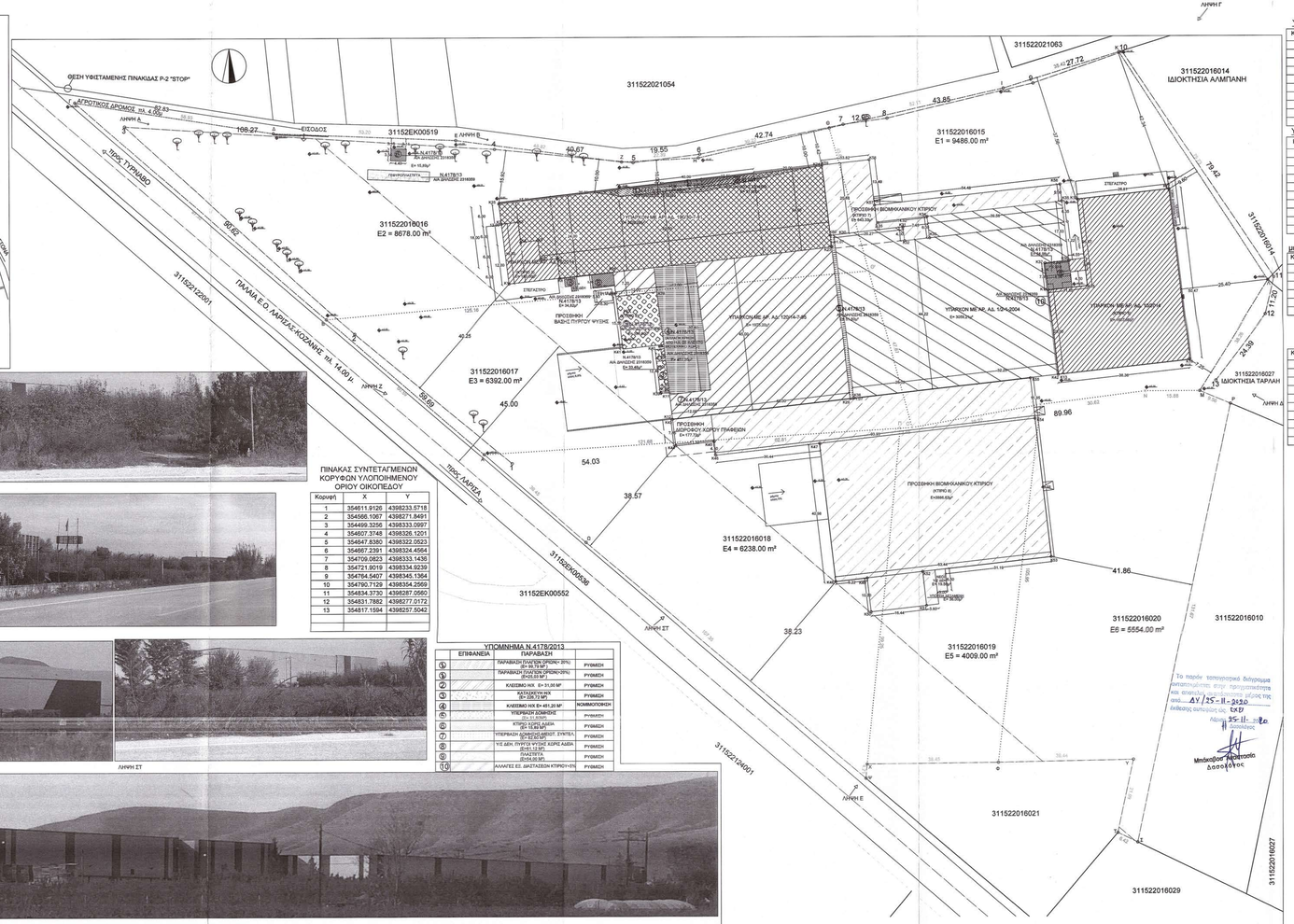

ΦΩΤΟΓΡΑΦΙΕΣ ΟΙΚΟΠΕΔΟΥ

ΛΗΜΗ Α

ΛΗΜΗ Β

ΛΗΜΗ Ε

ΛΗΜΗ Ζ


ΛΗΜΗ Δ

ΛΗΜΗ ΣΤ


ΛΗΜΗ Γ

ΠΙΝΑΚΑΣ ΣΥΝΤΕΤΑΓΜΕΝΩΝ ΚΟΡΥΦΩΝ ΥΠΟλΟΠΟΙΗΜΕΝΟΥ ΟΡΙΟΥ ΟΙΚΟΠΕΔΟΥ

Κορυφή	X	Y
1	354611.9126	4398233.5718
2	354566.1067	4398271.8491
3	354499.3256	4398333.0997
4	354607.3748	4398326.1201
5	354647.8380	4398322.0523
6	354667.2391	4398324.4564
7	354709.0823	4398333.1436
8	354721.9019	4398334.9239
9	354764.5407	4398345.1364
10	354792.7129	4398334.2569
11	354834.3730	4398287.0560
12	354831.7882	4398277.0172
13	354817.1594	4398257.5042

ΥΠΟΜΝΗΜΑ Ν.4178/2013

	ΕΠΙΦΑΝΕΙΑ	ΠΑΡΑΒΑΣΗ	
5		ΠΑΡΑΒΑΣΗ ΠΛΑΓΙΩΝ ΟΡΙΩΝ> 20% (E= 56,75 M²)	ΡΥΘΜΙΣΗ
6		ΠΑΡΑΒΑΣΗ ΠΛΑΓΙΩΝ ΟΡΙΩΝ>20% (E=20,00 M²)	ΡΥΘΜΙΣΗ
2		ΚΑΛΕΙΜΜΟ ΗΛ. Ε= 31,00 M²	ΡΥΘΜΙΣΗ
3		ΚΑΤΑΣΚΕΥΗ ΗΛ (E= 230,72 M²)	ΡΥΘΜΙΣΗ
4		ΚΑΛΕΙΜΜΟ ΗΛ Ε> 451,20 M²	ΝΟΜΙΜΟΠΟΙΗΣΗ
1		ΥΠΕΡΒΑΣΗ ΔΟΜΗΣΗΣ (Σ= 21,50M²)	ΡΥΘΜΙΣΗ
8		ΚΤΙΡΙΟ ΕΟΡΣ ΛΑΒΙΑ (E= 12,65 M²)	ΡΥΘΜΙΣΗ
7		ΥΠΕΡΒΑΣΗ ΑΟΡΙΣΤΟΥ ΘΕΣΟΥ ΣΥΝΤΕΛ. ΚΑΤΑΣΚΕΥΩΝ (E= 21,50M²)	ΡΥΘΜΙΣΗ
9		Υ.Σ.ΔΕΗ, ΠΥΡΓΟΣ ΨΥΧΗΣ ΧΩΡΙΣ ΛΑΒΙΑ (E=63,12 M²)	ΡΥΘΜΙΣΗ
10		ΠΛΑΣΤΙΚΤΑ (E=66,98 M²)	ΡΥΘΜΙΣΗ
10		ΑΛΛΑΓΕΣ ΕΞ. ΔΙΑΤΑΞΕΩΝ ΚΤΙΡΙΟΥ<2%	ΡΥΘΜΙΣΗ

ΠΙΝΑΚΑΣ ΣΥΝΤΕΤΑΓΜΕΝΩΝ ΚΟΡΥΦΩΝ ΥΦΙΣΤΑΜΕΝΩΝ ΚΤΙΡΙΩΝ

ΥΦΙΣΤ. ΚΤΙΡΙΟ με ΑΡ. ΑΔ. 190/91

Κορυφή	X	Y
K2	354609.256	4398304.056
K3	354614.156	4398304.620
K4	354614.876	4398298.663
K5	354619.818	4398299.232
K6	354620.537	4398293.280
K7	354625.489	4398313.843
K8	354626.184	4398288.094
K23	354705.549	4398297.013
K24	354702.880	4398320.902
K25	354608.537	4398310.013

ΥΦΙΣΤ. ΚΤΙΡΙΟ με ΑΡ. ΑΔ. 1/2004

Κορυφή	X	Y
K30	354706.230	4398300.557
K31	354726.372	4398302.872
K32	354726.823	4398298.793
K33	354734.227	4398299.620
K34	354733.524	4398305.931
K35	354772.836	4398310.322
K36	354774.814	4398292.966
K37	354767.821	4398292.182
K42	354771.488	4398259.401
K38	354711.587	4398252.596

ΥΦΙΣΤ. ΚΤΙΡΙΟ με ΑΡ. ΑΔ. 120/95

Κορυφή	X	Y
K26	354641.813	4398289.818
K27	354642.617	4398282.661
K28	354654.545	4398283.975
K12	354658.742	4398246.593
K29	354710.523	4398232.478
K23	354705.549	4398297.013
K11	354657.937	4398253.765
K12	354658.742	4398246.593

ΚΤΙΡΙΟ 3 με ΑΡ.ΑΔ.10/2014

Κορυφή	X	Y
K1	354611.381	4398286.464
K2	354609.256	4398304.056
K3	354614.156	4398304.620
K4	354614.876	4398298.663
K5	354619.818	4398299.232
K6	354620.537	4398293.280
K7	354625.489	4398313.843
K8	354626.184	4398288.094

ΚΤΙΡΙΟ 5 με ΑΡ.ΑΔ.10/2014

Κορυφή	X	Y
K13	354771.488	4398259.401
K14	354768.778	4398284.173
K15	354780.257	4398286.455
K16	354777.418	4398310.867
K17	354804.063	4398313.949
K18	354809.665	4398263.685

ΚΤΙΡΙΟ 6 με α/α δήλωσης Ν.4178/132318359

Κορυφή	X	Y
K27	354642.617	4398282.661
K28	354654.545	4398283.975
K11	354657.937	4398253.765
K39	354655.253	4398253.463
K40	354653.598	4398268.227
K41	354644.317	4398267.204

ΠΙΝΑΚΑΣ ΣΥΝΤΕΤΑΓΜΕΝΩΝ ΚΟΡΥΦΩΝ ΚΤΙΡΙΩΝ ΠΡΟΣΘΗΚΗΣ

ΚΤΙΡΙΟ 7 - προσθήκη

Κορυφή	X	Y
K56	354772.281	4398315.291
K57	354718.133	4398309.283
K58	354716.636	4398322.670
K59	354702.902	4398321.157
K60	354705.215	4398300.453
K31	354726.372	4398302.872
K32	354726.823	4398298.793
K33	354734.227	4398299.620
K34	354733.524	4398305.931
K35	354772.836	4398310.322

ΚΤΙΡΙΟ 8 - προσθήκη

Κορυφή	X	Y
K43	354658.754	4398246.493
K44	354659.639	4398238.695
K45	354670.885	4398239.973
K46	354671.348	4398235.897
K47	354701.592	4398239.332
K48	354706.217	4398198.614
K49	354715.378	4398199.653
K50	354716.512	4398189.568
K51	354732.843	4398191.523
K52	354731.709	4398201.509
K53	354769.251	4398205.772
K54	354764.627	4398246.491
K55	354763.328	4398258.370

ΑΠΟΣΠΑΣΜΑ ΧΑΡΤΗ ΓΥΣ κλίμακα 1:50000- ΟΡΙΑ NATURA

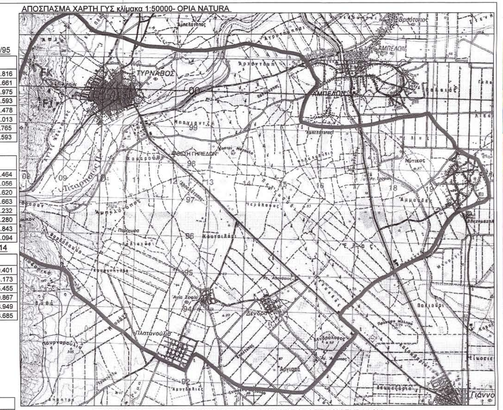
ΤΥΡΝΑΒΟΣ
ΑΜΠΕΛΑΚΙΑ
ΚΑΡΥΕΣ
ΚΑΡΥΕΣ
ΚΑΡΥΕΣ