ΥΠΟΜΝΗΜΑ ΣΥΜΒΟΛΩΝ

Σ1 101.05	Πολυγωνικό σημείο		Δρόμος
92.13	Τοπομετρικό σημείο		Φυσικό πρανές
A 84.23	Κορυφή οικοπέδου		Τεχνητό πρανές
A (A-B)=25.00 B	Διάσταση		Πόδι πρανούς
1Π	Κτίσμα		Ελιά
	Εθνικό Κτηματολόγιο		Κολόνα ΔΕΗ
	Μανδρότοιχος		Κολόνα ΟΤΕ
	Συρματόπλεγμα		Κυπαρίσι
	Ανυλοπαίγνια όριο		Στήλος

Πίνακας Συντεταγμένων ΕΓΣΑ87

Κωδικός: 01	Ε= 4684.98 μ²		
Σημεία	X	Y	Πλευρές
1	5459939.39	3913154.27	117.28
2	5459896.27	3913037.03	3.08
3	5459893.21	3913036.59	6.52
4	5459886.70	3913036.23	8.25
5	5459878.46	3913035.90	11.88
6	5459866.59	3913035.43	4.86
7	5459861.76	3913036.05	7.88
8	5459854.13	3913038.03	114.56
9	5459963.64	3913152.35	16.43
10	5459978.03	3913153.55	4.81
11	5459982.84	3913153.70	11.67
12	5459994.49	3913154.16	4.90

ΔΗΛΩΣΗ ΜΗΧΑΝΙΚΟΥ (651/77)

Δηλώνω ότι σύμφωνα με το νόμο το γεωτεμάχιο με στοιχεία "1,2,3,4,5,6,7,8,9,10,11,12,1" και εμβαδό 4684.98 μ² που βρίσκεται στη θέση "Χαλεβιανή" της Δημοτικής Ενότητας Ρεθύμνου του Δήμου Ρεθύμνης, Π.Ε. Ρεθύμνης, ότι :

1. είναι **άρτιο** και **οικοδομήσιμο** κατά κανόνα σύμφωνα με τις πολεοδομικές διατάξεις που ισχύουν σήμερα. Επιπλέον για την οικοδομησιμότητα απαιτείται χαρακτηρισμός από το δασαρχείο, έλεγχος από την αρχαιολογία και την διεύθυνση Γεωργίας και οποιαδήποτε άλλη βεβαίωση απαιτήσει η αρμόδια Υπηρεσία Δόμησης.
2. βρίσκεται εκτός σχεδίου, εκτός ορίων οικισμού, εντός Γ.Π.Σ. Ρεθύμνης σε περιοχή με στοιχείο "Επεκτάσεις/ΠΕΡΠΟ", εντός Ζ.Ο.Ε. σε περιοχή με στοιχείο 2 και εκτός από περιοχή Natura
2. δεν εμπίπτει στις διατάξεις του Ν.1337/83 περί εισφορών σε γη και σε χρήμα,
3. βρίσκεται εντός περιοχής κτηματογράφησης του Ενιαίου Κτηματολογίου με ΚΑΕΚ 411113201011 και εμβαδό 4475.10τμ το οποίο είναι εντός ανεκτής απόκλισης
4. έχει πρόσωπο σε αγροτική οδό ασφαλτοστρωμένη, η οποία υπάρχει στο χάρτη των αναλλοτρίωσεων αγροτεμαχίων
5. εντός αυτού διέρχονται εναέριες γραμμές μεταφοράς υψηλής τάσης της ΔΕΗ και δε διέρχεται η αγωγός φυσικού αερίου,
6. εντός αυτού ή σε απόσταση μικρότερη των 20μ από αυτό διέρχεται μισό.

Ρέθυμνο, 15 / 06 /2018
Ο Τοπογράφος Μηχανικός

ΚΑΡΙΝΙΩΤΑΚΗΣ Α. ΓΕΩΡΓΙΟΣ
ΔΗΜΟΣ ΡΕΘΥΜΝΗΣ
ΤΕΧΝΙΚΟΣ ΥΠΑΛΛΗΛΟΣ ΜΗΧΑΝΙΚΟΣ
ΤΕΛΟΣ Τ.Ε.Ε. ΔΗΜΟΣΙΟΣ ΜΗΤΡΩΟΥ 97371
Δ/ΝΣΗ: ΚΑΡΑΒΑΔΟΣ 24 ΡΕΘΥΜΝΟ, ΤΗΛ. 28310 21521
Α.Φ.Μ. 064174770, ΔΟΥ ΡΕΘΥΜΝΟΥ

ΚΑΡΙΝΙΩΤΑΚΗΣ Α. ΓΕΩΡΓΙΟΣ
ΔΗΜΟΣ ΡΕΘΥΜΝΗΣ
ΤΕΧΝΙΚΟΣ ΥΠΑΛΛΗΛΟΣ ΜΗΧΑΝΙΚΟΣ
ΤΕΛΟΣ Τ.Ε.Ε. ΔΗΜΟΣΙΟΣ ΜΗΤΡΩΟΥ 97371
Δ/ΝΣΗ: ΚΑΡΑΒΑΔΟΣ 24 ΡΕΘΥΜΝΟ, ΤΗΛ. 28310 21521
Α.Φ.Μ. 064174770, ΔΟΥ ΡΕΘΥΜΝΟΥ

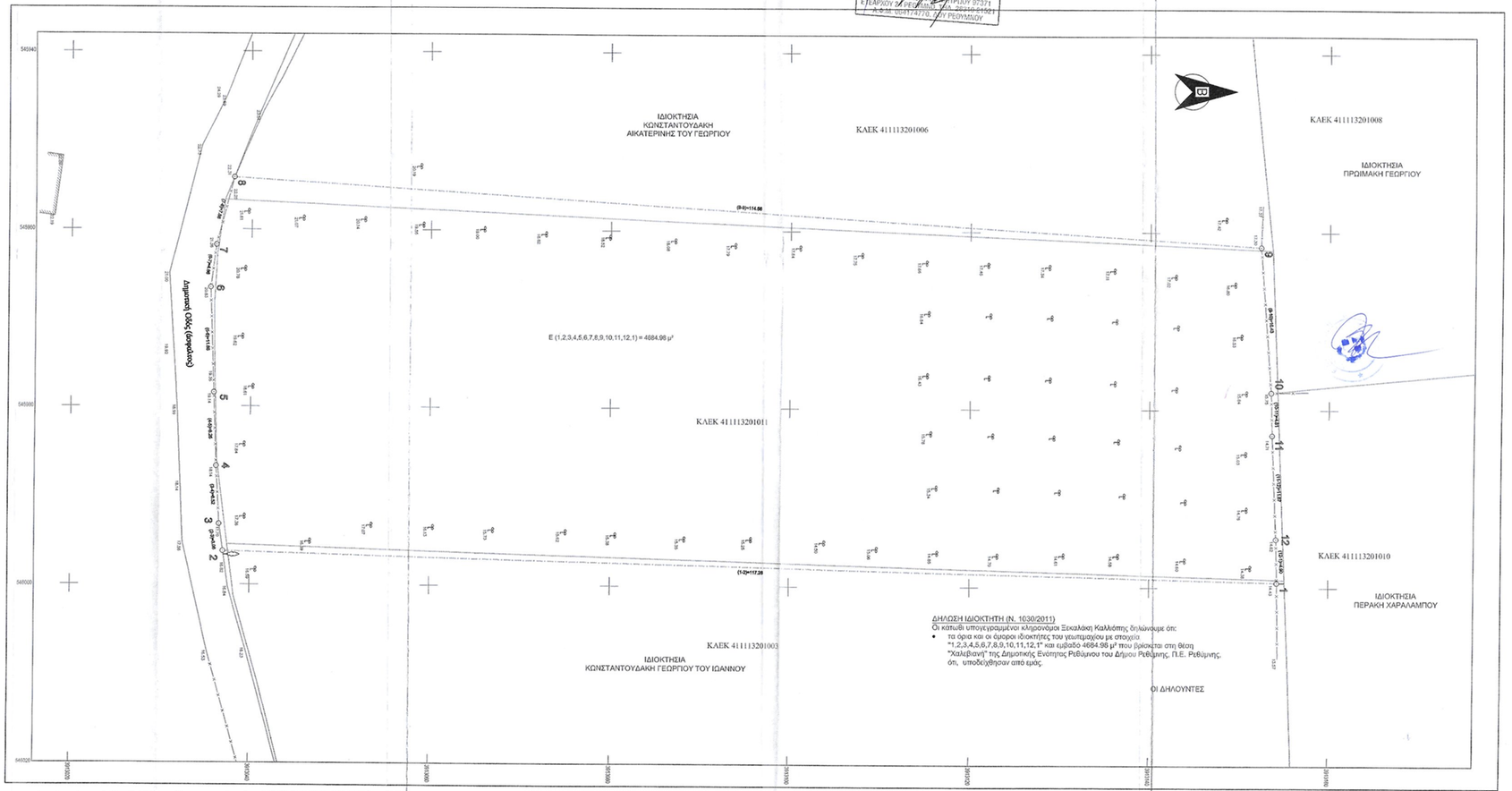

ΔΗΛΩΣΗ ΙΔΙΟΚΤΗΤΗ (Ν. 1030/2011)

Οι κατωθι υπογεγραμμένοι κληρονόμοι Ξεκαλάκη Καλλιόπης δηλώνουμε ότι:

- τα όρια και οι όγκοροι ιδιοκτήτες του γεωτεμαχίου με στοιχεία "1,2,3,4,5,6,7,8,9,10,11,12,1" και εμβαδό 4684.98 μ² που βρίσκεται στη θέση "Χαλεβιανή" της Δημοτικής Ενότητας Ρεθύμνου του Δήμου Ρεθύμνης, Π.Ε. Ρεθύμνης, ότι, υποδείχθησαν από εμάς.

ΟΙ ΔΗΛΟΥΝΤΕΣ

ΠΑΡΑΤΗΡΗΣΕΙΣ

- Το διάγραμμα είναι ενταγμένο στο κρατικό σύστημα συντεταγμένων ΕΓΣΑ' 87
- Οι διαστασεις και το εμβαδό του ακινήτου υπολογίσθηκαν αναλυτικά από τις συντεταγμένες των κορυφών
- Η εξάρτηση έγινε με χρήση δικλοκυκνου δέκτη gps TOPCON HIPER PRO με διόρθωσεις από το Ελληνικό Σύστημα εντοπισμού της Κτηματολογιο Α.Ε. (HE.PO.S.)
- Το γεωτεμάχιο έχει απόσταση 650μ από την αστογραμμή
- Εντός του γεωτεχίου υπάρχουν 99 ελαιόδεντρα τμήμα των οποίων έχει αποτυπωθεί.
- Το αγροτεμάχιο δεν είναι αρδευόμενο δεν πραγματοποιείται υδροληψία από αυτό.
- Τα όρια της ιδιοκτησίας, το ιδιοκτησιακό καθεστώς και οι όμοροι δικαιώματα επιβεβαιώθηκαν επί τόπου από την Ξεκαλάκη Χατζηβασιλείου Αναστασία με αποκλειστική ευθύνη των ιδιοκτητών.

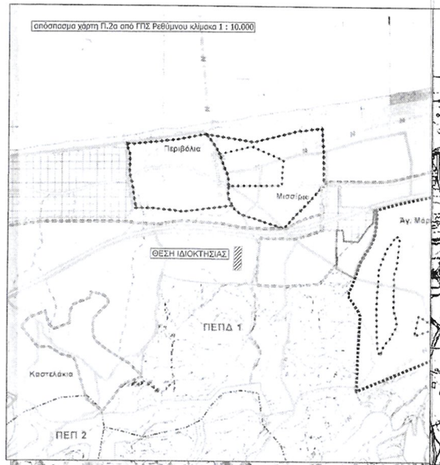

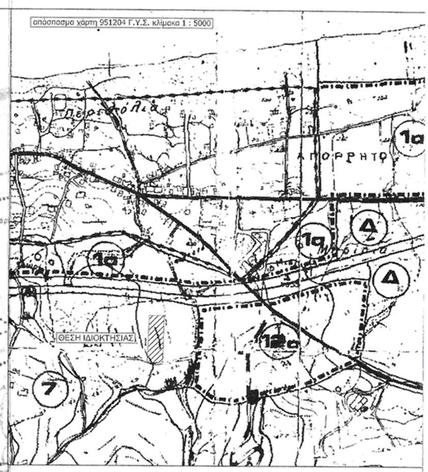

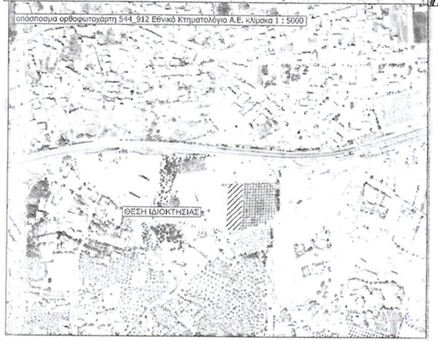

ΟΡΟΙ ΔΟΜΗΣΗΣ:

ΕΚΤΟΣ ΟΡΙΩΝ ΟΙΚΙΣΜΩΝ

Π.Δ. 25-06-87 ΦΕΚ 720 Δ της 31-7-1987, Καθορισμός Ζ.Ο.Ε.
Π.Δ. 08-06-89 ΦΕΚ 394 Δ της 16-6-1989 Τροποποιήσεις Καθορισμού Ζ.Ο.Ε.

Π.Δ. 24-05-85 ΦΕΚ 270 Δ της 31-5-1985, Π.Δ. 24-12-03 ΦΕΚ 308 Α της 31-12-2003

Αρτιότητα κατά κανόνα : (για πρόσωπο σε κανόνσηστο δρόμο)
Εμβαδό = 4000 τμ - Πρόσωπο = 25.00μ
(για πρόσωπο σε Διεθνείς, Εθνικές Επαρχιακές Δημοτικές και Κοινωτικές ως και εγκαταλειμένα τμήματά τους και σε σιδηροδρομικές γραμμές)
Εμβαδό = 4000 τμ - Πρόσωπο = 45.00μ - Βάθος = 50.00μ

Αρτιότητα κατά παρέκκλιση : (χωρίς πρόσωπο σε δρόμο)
Εμβαδό = 4000 τμ (προ 31.12.2003)
(για πρόσωπο σε Διεθνείς, Εθνικές Επαρχιακές Δημοτικές και Κοινωτικές ως και εγκαταλειμένα τμήματά τους και σε σιδηροδρομικές γραμμές)
Εμβαδό = 2000 τμ - Πρόσωπο = 25.00μ - Βάθος = 40.00μ (προ 17.10.1978)
Εμβαδό = 1200 τμ - Πρόσωπο = 20.00μ - Βάθος = 35.00μ (προ 12.05.1964)
Εμβαδό = 750 τμ - Πρόσωπο = 10.00μ - Βάθος = 15.00μ (προ 12.11.1962)

ΟΡΟΙ ΔΟΜΗΣΗΣ ΓΙΑ ΚΑΤΟΙΚΙΑ

Συντελεστής Δόμησης: (για γεωτεμάχια με εμβαδό 4000τμ)
α.δ. = 0.20 Μέγιστη Δόμηση = 200τμ
(για γεωτεμάχια με εμβαδό από 4000τμ έως 8000τμ)
Δόμηση = 200τμ + (Εμβ. Γεωτεμαχίου - 4000) X 0.02
(για γεωτεμάχια με εμβαδό από 8000τμ και άνω)
Δόμηση = 280τμ + (Εμβ. Γεωτεμαχίου - 8000) X 0.01
Μέγιστη Δόμηση = 400τμ

Ύψος κτίσματος: 7.50μ (δύο όροφοι)
Κάλυψη: 10%

ΓΙΩΡΓΟΣ Α. ΚΑΡΙΝΙΩΤΑΚΗΣ
ΤΟΠΟΓΡΑΦΟΣ ΜΗΧΑΝΙΚΟΣ
Εσ.Αρχ.: 24, Ρέθυμνο | τηλ/fax: 2831021521
email: gkariniotakis@teemail.gr | κιν: 6972253045

ΙΔΙΟΚΤΗΤΗΣ : ΚΛΗΡΟΝΟΜΟΙ ΞΕΚΑΛΑΚΗ ΚΑΛΛΙΟΠΗΣ

ΜΕΛΕΤΗΤΗΣ: ΚΑΡΙΝΙΩΤΑΚΗΣ ΓΕΩΡΓΙΟΣ | ΚΛΙΜΑΚΑ 1:200

ΕΡΓΟ : ΤΟΠΟΓΡΑΦΙΚΟ ΔΙΑΓΡΑΜΜΑ

ΘΕΣΗ ΣΧΕΔΙΟΥ : "ΧΑΛΕΒΙΑΝΗ"
ΔΗΜΟΤΙΚΗΣ ΚΟΙΝΟΤΗΤΑΣ ΡΕΘΥΜΝΟΥ
ΔΗΜΟΤΙΚΗΣ ΕΝΟΤΗΤΑΣ ΡΕΘΥΜΝΟΥ
ΔΗΜΟΣ ΡΕΘΥΜΝΗΣ
ΠΕΡΙΦΕΡΕΙΑΚΗ ΕΝΟΤΗΤΑ ΡΕΘΥΜΝΗΣ
ΠΕΡΙΦΕΡΕΙΑ ΚΡΗΤΗΣ

αριθμός σχεδίου : T1

ΥΠΟΓΡΑΦΗ	ΣΦΡΑΓΙΔΑ
	ΚΑΡΙΝΙΩΤΑΚΗΣ Α. ΓΕΩΡΓΙΟΣ ΔΗΜΟΣ ΡΕΘΥΜΝΗΣ ΤΕΧΝΙΚΟΣ ΥΠΑΛΛΗΛΟΣ ΜΗΧΑΝΙΚΟΣ ΤΕΛΟΣ Τ.Ε.Ε. ΔΗΜΟΣΙΟΣ ΜΗΤΡΩΟΥ 97371 Δ/ΝΣΗ: ΚΑΡΑΒΑΔΟΣ 24 ΡΕΘΥΜΝΟ, ΤΗΛ. 28310 21521 Α.Φ.Μ. 064174770, ΔΟΥ ΡΕΘΥΜΝΟΥ

ΗΜΕΡΟΜΗΝΙΑ : ΡΕΘΥΜΝΟ - ΙΟΥΝΙΟΣ 2018