

1. ΣΤΟΙΧΕΙΑ ΙΔΙΟΚΤΗΣΙΑΣ
 Το εργ/νο βόθι των σημείων αποκατάστασης & εφαρμογής των καύσιμων του υπο των στοιχείων
 [Α,Β,Γ,Δ,Ε,Ζ,Η,Θ,Ι,Α] όλα και βόθι των σημείων εφαρμογής των ορυκτών της εφαρμογής ζώνης
 βροχής στη θέση "ΒΑΘΕΙΑ ΛΑΚΚΑ" (επισκεπτικό σχέδιο και αναφορά) ΚΤΗΜΑΤΙΚΗΣ ΠΕΡΙΩΧΕΥΣΗΣ
 Τ.Κ. ΜΕΓΑΛΑΤΑΝΟΥ του Δ. ΑΤΑΜΑΝΤΗΣ Π.Ε. Φθιώτιδας. Εμβαδό εφαρμογής $\Sigma = 15.703,30 \mu^2$

2. ΟΡΟΙ ΔΟΜΗΣΗΣ
 Η δομήση διέπεται από τις διατάξεις Π.Δ. 31/05/85 (φ.ε.κ. 270 Δ')
 όπως αυτό τροποποιήθηκε με το φ.ε.κ. Β' 583/14-4-2011
 και τις Τ.Α. 40158/25-9-2010
 (φ.ε.κ. Β'1558) και Τ.Α. 36720/25-8-2010 (φ.ε.κ. ΑΑΠ 376)

προκειμένου για εγκατάσταση Φ/Β σταθμών
 Αποστάση $\delta = 2,50 \mu$. από τα όρια του γηπέδου
 Αποστάση $\delta = 15 \mu$ από δημόσια δίκτυα ακτοσύμ
 Αποστάση $\delta = 20,00 \mu$. από την οδόν περπατός

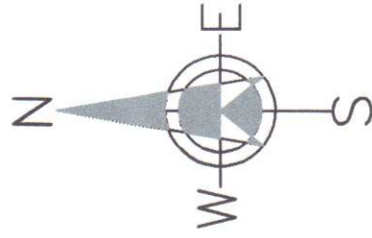
3. ΔΕΛΟΣΗ ΑΡΘΡΟΥ 5 Ν 651 / 77 και Ν 1337/83

Ο καταθ υπαγομένων όριων υποδοχών α)
 α) το περιγραφόμενο γαστρομετρο υπο τα στοιχεία [Α,Β,Γ,Δ,Ε,Ζ,Η,Θ,Ι,Α] είναι
 αρκιο και αποδομησιμο σύμφωνα με τις υποδείξεις αποδομησιμής διατάξης
 β) δεν εχγ υπαγομένη ακροφύς σε γη και ζώγμια θισοι δεν υπαγομένα στις διατάξεις του Ν. 1337 / 83
 γ) δεν βρισκονται κάτω από σκάνης υπηλθής τάσης ΔΒΕΗ και δεν διάγγρατα ρόζμια μέσα από αυτό

Ο ΔΗΛΩΣΗ

4. ΔΕΛΟΣΗ ΙΔΙΟΚΤΗΣΙΑΣ
 Ο καταθ υπαγομένων όριων υποδοχών του εφαρμογής
 τοπογραφικό διαγράμμο είναι αποδοχό.

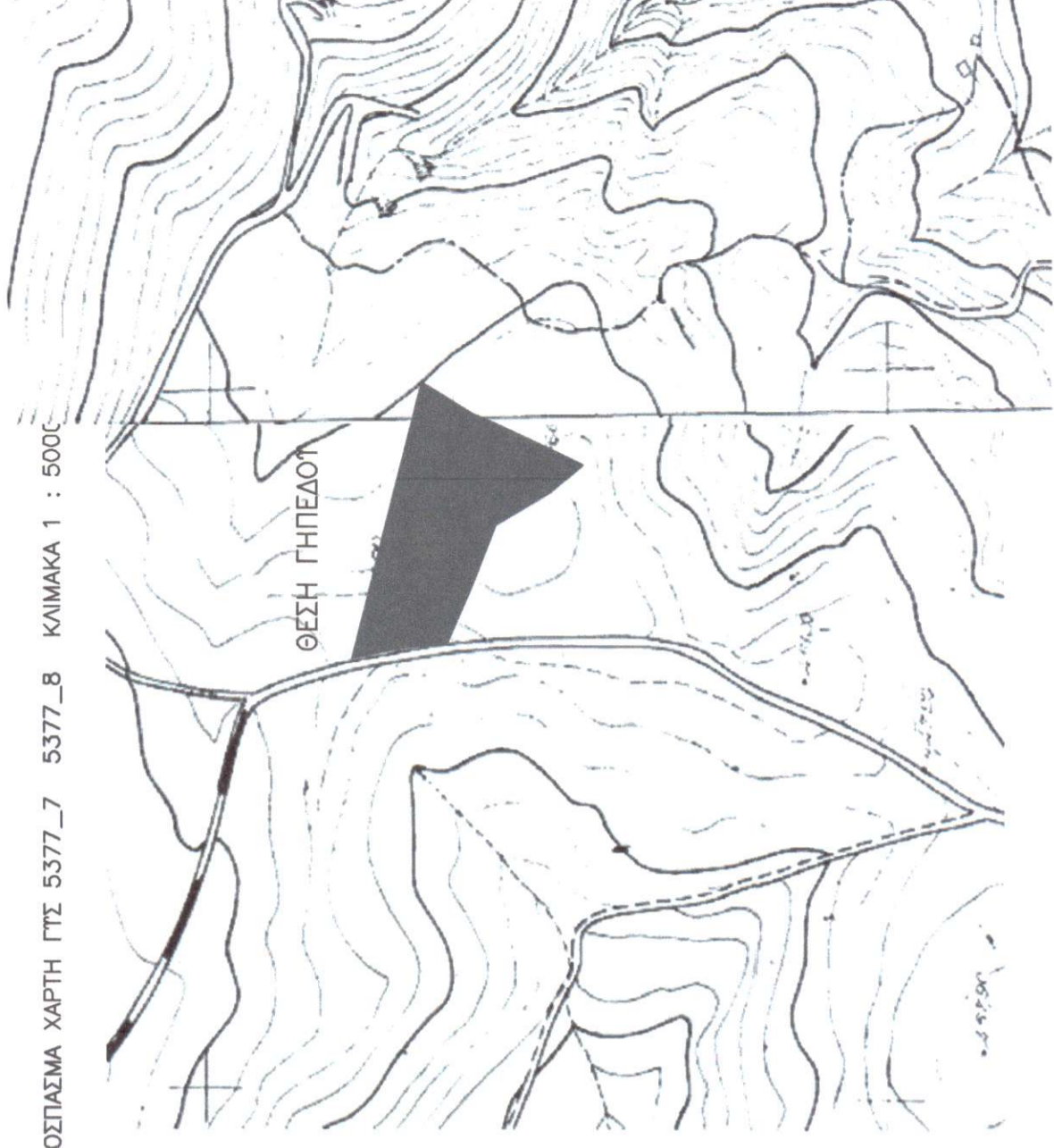
Ο ΔΗΛΩΣΗ



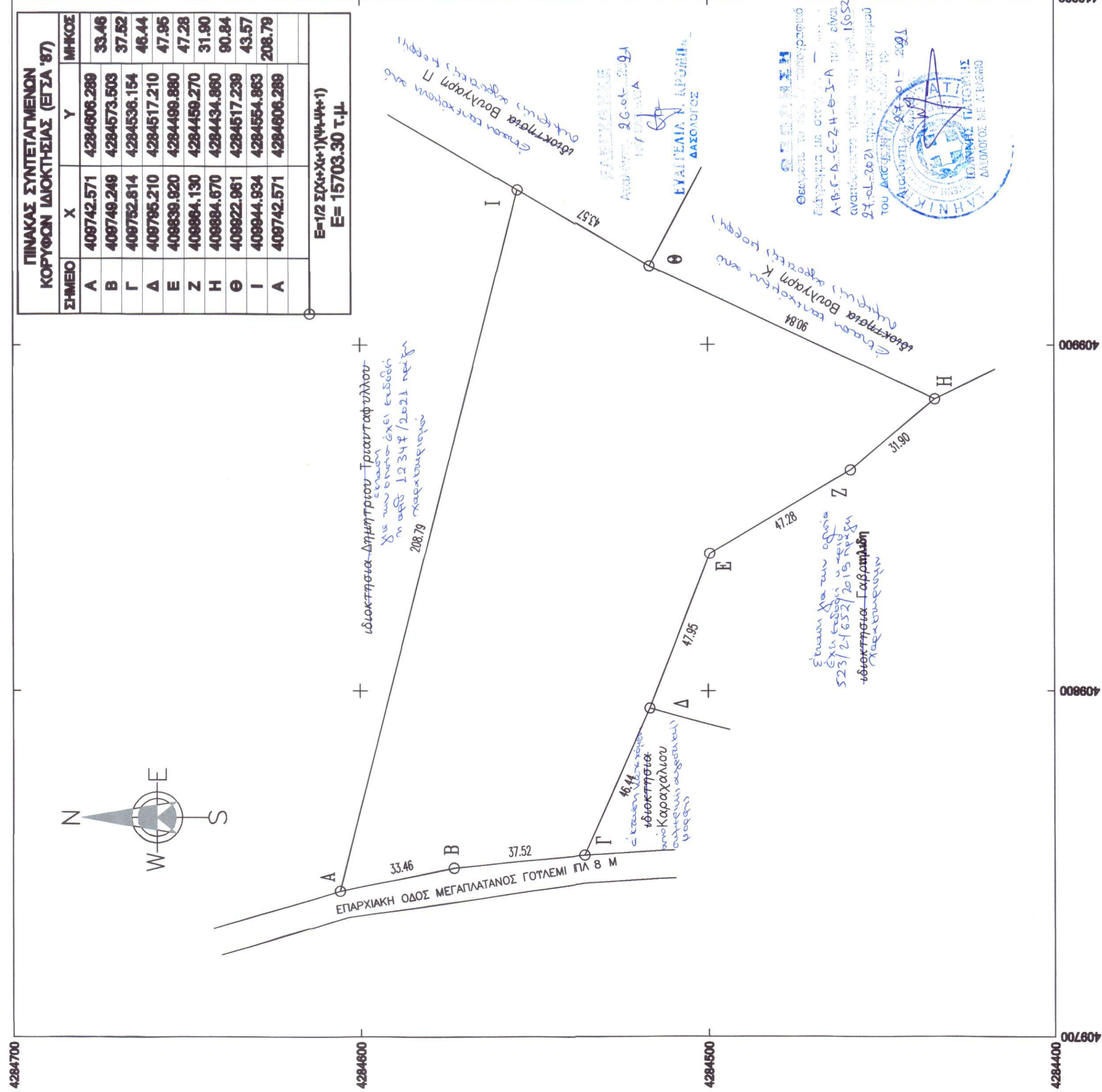
ΑΠΟΣΤΑΣΜΑ ΧΑΡΤΗ ΓΤΣ ΚΝΙΜΑΚΑ 1 : 50000



ΑΠΟΣΤΑΣΜΑ ΧΑΡΤΗ ΓΤΣ 5377_7 5377_8 ΚΝΙΜΑΚΑ 1 : 5000



| ΣΗΜΕΙΟ | X | Y | ΜΗΚΟΣ |
|--|------------|-------------|--------|
| A | 409742.571 | 4284906.289 | 33.46 |
| B | 409749.249 | 4284573.503 | 37.52 |
| Γ | 409752.814 | 4284538.154 | 46.44 |
| Δ | 409795.210 | 4284517.210 | 47.95 |
| Ε | 409839.920 | 4284499.880 | 47.28 |
| Ζ | 409894.130 | 4284459.270 | 31.90 |
| Η | 409884.670 | 4284434.860 | 90.84 |
| Θ | 409922.961 | 4284517.239 | 43.57 |
| Ι | 409944.934 | 4284554.963 | 208.79 |
| Α | 409742.571 | 4284906.289 | |
| Ε=1/2 Σ(α _{α+1} +1/α _{α+1}) | | | |
| Ε= 15703.30 τ.μ. | | | |



Κυριος Εργου

ΔΗΜΗΤΡΙΟΥ ΤΡΙΑΝΤΑΦΥΛΛΟΣ

Εργου

ΑΠΟΤΤΥΩΣΗ ΑΓΡΟΤΕΜΑΧΙΟΥ

Θεση Εργου

ΘΕΣΗ ΒΑΘΕΙΑ ΛΑΚΚΑ ΤΟΠΙΚΗΣ ΚΟΙΝΟΤΗΤΑΣ ΜΕΓΑΛΑΤΑΝΟΥ
 Δ.Ε. ΑΤΑΜΑΝΤΗΣ ΔΗΜΟΣ ΛΟΚΡΩΝ Π.Ε. ΦΘΙΩΤΙΔΑΣ

Μελέτη

ΜΑΜΑΚΟΣ ΓΕΩΡΓΙΟΣ
 ΠΟΛΙΤΙΚΟΣ ΜΗΧΑΝΙΚΟΣ

αριθμος

I: ΜΕΛΕΤΗ

III: ΗΜ

Θεμα Σχέδιο

ΤΟΠΟΓΡΑΦΙΚΟ ΔΙΑΓΡΑΜΜΑ

Κλίμακα: 1:1000

T.01

Ημερομηνία

ΜΑΙΟΣ 2018

ΓΕΩΡΓΙΟΣ ΜΑΜΑΚΟΣ
 ΔΙΠΛ.-ΠΟΛΙΤΙΚΟΣ ΜΗΧΑΝΙΚΟΣ Α.Π.Θ
 ΜΕΛΟΣ Τ.Ε.Ε. ΑΡΙΘΜ. ΠΡΩΤΟΚΟΛΟΥ 64422
 ΑΝΘ. ΓΑΖΗ 4 - ΤΗΛ.: 6997936090
 ΔΟΥ ΔΑΡΙΣΑΣ - Α.Φ.Μ. 045564476

4284400 4284500 4284600 4284700 409700 409800 409900 410000